GENERALITAT VALENCIANA | TOTS A UNA veu
Conselleria d'Habitatge, Obres Públiques i Vertebració del Territori

PLA BÀSIC MOBILITAT METROPOLITÀ VALÈNCIA

Front al canvi climàtic

# > Plan Básico de Movilidad del Área Metropolitana de València

**Julio 2018**

IDOM | EPYPSA ESTUDIOS, PROYECTOS Y PLANIFICACIÓN S.A.

Contenido


1. INTRODUCCIÓN, OBJETIVOS Y ANTECEDENTES ..... 3
1.1. Objetivos del Plan de Movilidad ..... 3
1.1.1. Objetivos ..... 4
1.1.2. Alcance ..... 4
1.1.3. Características principales ..... 4
1.2. La planificación de la movilidad en la ciudad de València y su Área Metropolitana ..... 5
1.3. Proceso de elaboración ..... 6
1.4. Naturaleza del documento ..... 6
1.5. Integración del Plan dentro de la política de planificación de movilidad e infraestructuras de la Generalitat: Progarama UNEIX ..... 8
1.5.1. Visión del Programa UNEIX ..... 8
1.5.2. Contenido del Programa UNEIX ..... 8
1.5.3. El PMoMe dentro de UNEIX ..... 8
2. ANÁLISIS DE LA SITUACIÓN DE PARTIDA ..... 9
2.1. Marco territorial de partida: caracterización de la movilidad de la Comunitat Valenciana ..... 9
2.1.1. Movilidad global ..... 9
2.1.2. Principales flujos de movilidad ..... 10
2.1.3. Distribución de distancias ..... 11
2.1.4. Índice de autocontención ..... 12
2.2. Marco territorial de partida: definición de “Área Metropolitana de València” ..... 13
2.2.1. El concepto de Área Metropolitana ..... 13
2.2.2. La evolución de la definición metropolitana de la ciudad de València ..... 13
2.2.3. “Valor de interacción” como indicador para la determinación de las áreas metropolitanas ..... 15
2.2.4. Definición de Área Metropolitana de València en el ámbito del PMoMe y planificación territorial actual 16
2.3. Zonificación ..... 19
2.4. Análisis de la movilidad en el Área Metropolitana de València: telefonía móvil ..... 21
2.4.1. Principales flujos de movilidad detectados ..... 21
2.4.2. Principales relaciones de dependencia evidenciadas ..... 22
2.4.3. Índice de autocontención observado ..... 23
2.5. Análisis de la movilidad en el Área Metropolitana de València: Encuesta de Movilidad (EDM) 2018 ..... 24
2.5.1. Características de las personas y hogares encuestados ..... 24
2.5.2. Volúmenes de desplazamientos ..... 25
2.5.3. Principales conexiones ..... 27
2.5.4. Características de los desplazamientos ..... 34
2.6. Evolución de la movilidad en el Área Metropolitana de València ..... 42
2.7. Análisis de las variables que determinan la movilidad ..... 44
2.7.1. Población ..... 44
2.7.2. Actividad económica ..... 51
2.7.3. Mercado laboral ..... 55
2.7.4. Niveles de motorización ..... 59
2.7.5. Equipamientos ..... 63
2.7.6. Centros atractores de viajes ..... 73
2.8. Análisis de la red de transporte no motorizado ..... 75
2.8.1. Oferta para la bicicleta ..... 75
2.8.2. La bicicleta en el transporte público ..... 78
2.8.3. Ámbito metropolitano ..... 79
2.8.4. Sistema de bicicleta pública ..... 80
2.8.5. Demanda de movilidad ciclista ..... 85
2.9. Análisis de la red de transporte público ..... 88
2.9.1. Metrovalencia (FGV) ..... 88
2.9.2. Cercanías Renfe ..... 91
2.9.3. MetroBus ..... 94
2.9.4. EMT ..... 97
2.9.5. Taxi ..... 101
2.9.6. Park & Ride ..... 104
2.9.7. Sistema tarifario ..... 105
2.10. Análisis de la red viaria ..... 107
2.10.1. Infraestructura ..... 107
2.10.2. Pacificación del tráfico ..... 108
2.10.3. Flujos de tráfico ..... 109
2.10.4. Gestión del tráfico urbano ..... 121
2.11. Análisis de la accidentabilidad ..... 123
2.11.1. Evolución de la accidentabilidad ..... 123
2.11.2. Accidentabilidad en el Área Metropolitana de València ..... 123
2.11.3. Accidentabilidad en la ciudad de València ..... 126
2.12. Análisis de las tecnologías aplicadas a la movilidad ..... 128
2.12.1. Despliegue del vehículo electrico ..... 129
2.12.2. Optimización de la movilidad ..... 133
2.12.3. Sistemas de ayuda a la explotación ..... 133
2.12.4. Coche compartido (carsharing ) ..... 133

2.12.5. Tarjeta inteligente de transporte y ciudadanía ..... 134
2.12.6. Información a la persona transportada ..... 134
2.13. Análisis ambiental ..... 134
2.13.1. Consumo energético ..... 134
2.13.2. Contaminación acústica ..... 135
2.13.3. Contaminación atmosférica ..... 142
2.13.4. Cambio climático ..... 149
3. PARTICIPACIÓN PÚBLICA ..... 151
3.1. Niveles de participación ..... 152
3.2. La estrategia de participación ..... 152
3.3. Metodología planteada para el PMoMe ..... 152
3.3.1. Comunicación ..... 152
3.3.2. Jornadas de trabajo ..... 153
3.3.3. Documento de Inicio: información pública ..... 156
4. DIAGNOSIS DE MOVILIDAD ..... 157
4.1. Retos de movilidad en el Área Metropolitana de València ..... 157
4.2. Diagnosis participativa ..... 159
4.2.1. 1ª Reunión de la Comisión de Seguimiento ..... 159
4.2.2. Taller sobre el Documento de Inicio ..... 159
5. ESCENARIOS DE MOVILIDAD DEL PLAN ..... 165
6. LÍNEAS ESTRATÉGICAS Y OBJETIVOS DE ACTUACIÓN ..... 167
6.1. Objetivos de actuación ..... 167
6.2. Líneas estratégicas de actuación ..... 168
FOMENTAR LA MOVILIDAD NO MOTORIZADA ..... 168
MEJORAR Y POTENCIAR EL TRANSPORTE PÚBLICO DE SUPERFICIE METROPOLITANO ..... 168
MEJORAR EL TRANSPORTE PÚBLICO FERROVIARIO ..... 169
INTERMODALIDAD COMO PRIORIDAD EN LA MOVILIDAD METROPOLITANA ..... 169
GESTIÓN Y COORDINACIÓN DE LA MOVILIDAD METROPOLITANA ..... 169
COORDINACIÓN DEL DESARROLLO TERRITORIAL Y LA MOVILIDAD ..... 169
MEJORA DEL SISTEMA LOGÍSTICO METROPOLITANO ..... 169
EFICIENCIA ENERGÉTICA, MOVILIDAD SOSTENIBLE Y MEDIO AMBIENTE ..... 169
PARTICIPACIÓN Y CONOCIMIENTO EN EL ÁMBITO DE LA MOVILIDAD ..... 170
7. PROPUESTAS DE ACTUACIÓN ..... 171
PROGRAMA NM (Fomentar la movilidad no motorizada) ..... 173
PROGRAMA TPS (Mejorar y potenciar el transporte público de superficie metropolitano) ..... 201
PROGRAMA TPF (Mejorar el transporte público ferroviario) ..... 231
PROGRAMA INT (Intermodalidad como prioridad en la movilidad metropolitana) ..... 235
PROGRAMA GES (Gestión y coordinación de la movilidad metropolitana) ..... 255
PROGRAMA TER (Coordinación del desarrollo territorial y la movilidad) ..... 269
PROGRAMA MER (Mejora del sistema logístico metropolitano) ..... 277
PROGRAMA EE (Eficiencia energética, movilidad sostenible y medio ambiente) ..... 283
PROGRAMA PAR (Participación y conocimiento en el ámbito de la movilidad) ..... 297
8. PROGRAMACIÓN DE LAS PROPUESTAS ..... 311
8.1. Programación temporal de las propuestas ..... 311
8.1.1. Grado de eficacia de la medida ..... 313
8.2. Estimación de costes de implantación de las propuestas ..... 313
9. INDICADORES DE SEGUIMIENTO DEL PLAN ..... 317
ANEXO INDICADORES ENCUESTA MOVILIDAD
ANEXO CARTOGRÁFICO DE PROPUESTAS

PLA BÀSIC MOBILITAT METROPOLITÀ VALÈNCIA

# Plan Básico de Movilidad del Área Metropolitana de València

# ANEXO INDICADORES ENCUESTA MOVILIDAD

GENERALITAT VALENCIANA | TOTS A UNA veu
Conselleria d'Habitatge, Obres Públiques i Vertebració del Territori

Front al canvi climàtic

IDOM EPYPSA

**Tamaño medio familiar por municipio**

El tamaño medio familiar para el conjunto del Área Metropolitana de València se sitúa en 2, 72 personas, oscilando entre un mínimo de 2,49 y un máximo de 3,10 entre los municipios que conforman el ámbito.

| Municipi | Grandària mitjana familiar | Municipi | Grandària mitjana familiar |
|---|---|---|---|
| Alaquàs | 2,93 | Massalfassar | 2,77 |
| Albal | 2,83 | Massamagrell | 2,70 |
| Albalat dels Sorells | 2,78 | Massanassa | 2,90 |
| Alboraya | 2,59 | Meliana | 2,72 |
| Albuixech | 2,89 | Mislata | 2,63 |
| Alcàsser | 2,80 | Moncada | 2,79 |
| Aldaia | 2,79 | Montserrat | 2,73 |
| Alfafar | 2,82 | Museros | 2,67 |
| Alfara del Patriarca | 2,64 | Náquera | 2,87 |
| Alginet | 2,65 | Paiporta | 2,96 |
| Almàssera | 2,77 | Paterna | 2,76 |
| Almussafes | 2,69 | Picanya | 2,90 |
| Benaguasil | 2,87 | Picassent | 2,92 |
| Benetússer | 2,79 | Pobla de Farnals, la | 2,78 |
| Benifaió | 2,59 | Pobla de Vallbona, la | 3,08 |
| Beniparrell | 2,83 | Puçol | 2,59 |
| Benissanó | 2,78 | Puig de Santa Maria, el | 2,53 |
| Bétera | 2,97 | Quart de Poblet | 2,49 |
| Bonrepós i Mirambell | 3,00 | Rafelbunyol | 2,81 |
| Burjassot | 2,61 | Riba-roja de Túria | 2,92 |
| Canet d'En Berenguer | 2,73 | Rocafort | 3,05 |
| Carlet | 2,79 | Sagunto/Sagunt | 2,60 |
| Catarroja | 2,85 | San Antonio de Benagéber | 2,96 |
| Cheste | 2,76 | Sedaví | 2,61 |
| Chiva | 2,88 | Serra | 2,72 |
| Domeño | 3,10 | Silla | 2,55 |
| Eliana, l' | 2,74 | Sollana | 2,67 |
| Emperador | 3,06 | Sueca | 2,56 |
| Foios | 2,71 | Tavernes Blanques | 2,49 |
| Godella | 2,97 | Torrent | 2,87 |
| Godelleta | 2,96 | Turís | 2,72 |
| Llíria | 2,74 | València | 2,66 |
| Llocnou de la Corona | 3,05 | Vilamarxant | 2,73 |
| Loriguilla | 2,65 | Vinalesa | 3,05 |
| Manises | 2,65 | Xirivella | 2,65 |
| | | **Total** | **2,72** |

**Hogares según tamaño familiar**

A continuación se muestra la distribución del tamaño familiar de los hogares para el conjunto del Área Metropolitana de València. Como se puede observar, el tamaño familiar medio por hogar más común es el de 2 personas, con más de un 30%, seguido de aquellos hogares formados por 3 y 4 personas, con un 24% y un 23%, respectivamente. Los hogares con 5 o más personas apenas suponen un 5% del total.

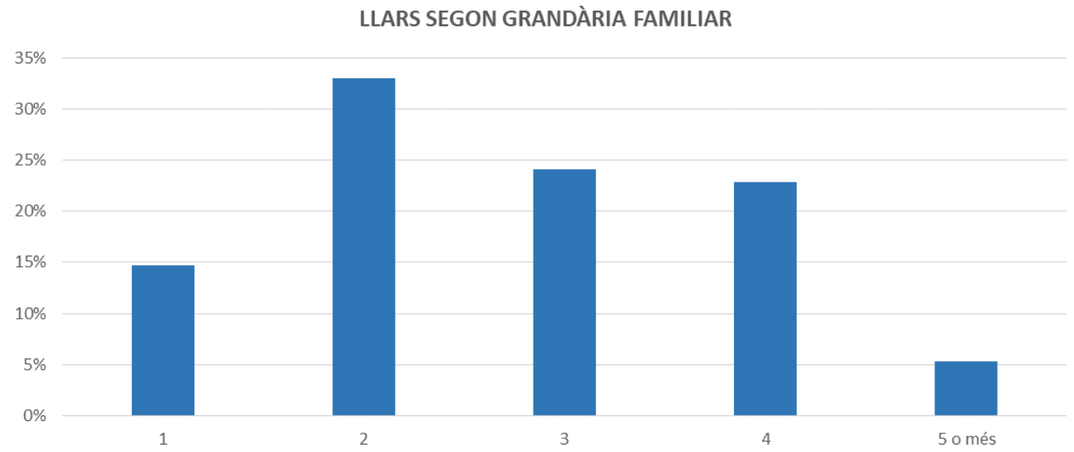

**Hogares según tamaño familiar por municipio**

A continuación se muestran desglosados los datos de tamaño familiar por hogar para cada uno de los municipios que conforman el ámbito de estudio:

| | Membres llar | | | | | |
|---|---|---|---|---|---|---|
| **Municipi** | 1 | 2 | 3 | 4 | 5 o més | Total |
| Alaquàs | 8,2% | 30,3% | 30,8% | 22,6% | 8,2% | 100,0% |
| Albal | 17,0% | 19,9% | 33,0% | 25,6% | 4,5% | 100,0% |
| Albalat dels Sorells | 8,7% | 32,6% | 30,4% | 28,3% | 0,0% | 100,0% |
| Alboraya | 17,7% | 34,8% | 22,7% | 22,0% | 2,8% | 100,0% |
| Albuixech | 7,1% | 26,8% | 41,1% | 19,6% | 5,4% | 100,0% |
| Alcàsser | 17,1% | 30,0% | 21,4% | 24,3% | 7,1% | 100,0% |
| Aldaia | 10,2% | 31,7% | 29,7% | 25,9% | 2,4% | 100,0% |
| Alfafar | 12,3% | 29,6% | 25,1% | 30,2% | 2,8% | 100,0% |
| Alfara del Patriarca | 17,1% | 34,2% | 18,4% | 27,6% | 2,6% | 100,0% |
| Alginet | 17,6% | 32,4% | 19,1% | 29,4% | 1,5% | 100,0% |
| Almàssera | 23,2% | 19,6% | 30,4% | 17,9% | 8,9% | 100,0% |
| Almussafes | 14,7% | 32,4% | 23,5% | 27,9% | 1,5% | 100,0% |
| Benaguasil | 12,7% | 33,6% | 19,1% | 26,4% | 8,2% | 100,0% |
| Benetússer | 18,6% | 24,7% | 21,6% | 29,9% | 5,2% | 100,0% |
| Benifaió | 17,9% | 34,0% | 25,5% | 17,9% | 4,7% | 100,0% |
| Beniparrell | 8,3% | 33,3% | 30,6% | 22,2% | 5,6% | 100,0% |
| Benissanó | 12,5% | 25,0% | 34,4% | 28,1% | 0,0% | 100,0% |
| Bétera | 9,9% | 30,0% | 21,9% | 30,9% | 7,3% | 100,0% |
| Bonrepós i Mirambell | 10,3% | 33,3% | 20,5% | 25,6% | 10,3% | 100,0% |
| Burjassot | 16,0% | 34,8% | 24,7% | 21,3% | 3,2% | 100,0% |
| Canet d'En Berenguer | 8,9% | 36,6% | 31,3% | 18,8% | 4,5% | 100,0% |
| Carlet | 16,9% | 32,4% | 15,5% | 25,4% | 9,9% | 100,0% |
| Catarroja | 10,6% | 31,2% | 28,0% | 24,3% | 5,8% | 100,0% |
| Cheste | 11,8% | 38,2% | 16,2% | 30,9% | 2,9% | 100,0% |
| Chiva | 12,2% | 27,9% | 25,2% | 29,3% | 5,4% | 100,0% |
| Domeño | 9,7% | 32,3% | 12,9% | 35,5% | 9,7% | 100,0% |
| Eliana, l' | 11,6% | 36,9% | 23,6% | 22,2% | 5,8% | 100,0% |
| Emperador | 0,0% | 50,0% | 11,1% | 27,8% | 11,1% | 100,0% |
| Foios | 7,3% | 41,8% | 29,1% | 18,2% | 3,6% | 100,0% |
| Godella | 8,9% | 34,5% | 21,4% | 22,6% | 12,5% | 100,0% |
| Godelleta | 3,7% | 40,7% | 14,8% | 37,0% | 3,7% | 100,0% |
| Llíria | 13,9% | 34,5% | 23,2% | 22,2% | 6,2% | 100,0% |
| Llocnou de la Corona | 0,0% | 25,0% | 50,0% | 20,0% | 5,0% | 100,0% |
| Loriguilla | 16,7% | 37,0% | 22,2% | 20,4% | 3,7% | 100,0% |
| Manises | 13,0% | 39,3% | 21,1% | 23,2% | 3,5% | 100,0% |

| | Membres llar | | | | | |
|---|---|---|---|---|---|---|
| **Municipi** | 1 | 2 | 3 | 4 | 5 o més | Total |
| Massalfassar | 17,9% | 23,2% | 25,0% | 32,1% | 1,8% | 100,0% |
| Massamagrell | 16,4% | 29,5% | 27,0% | 23,0% | 4,1% | 100,0% |
| Massanassa | 7,2% | 29,0% | 33,3% | 27,5% | 2,9% | 100,0% |
| Meliana | 13,4% | 34,3% | 23,9% | 23,9% | 4,5% | 100,0% |
| Mislata | 14,7% | 36,3% | 25,1% | 19,9% | 4,1% | 100,0% |
| Moncada | 12,7% | 31,6% | 25,3% | 27,0% | 3,4% | 100,0% |
| Montserrat | 12,5% | 37,5% | 22,7% | 20,5% | 6,8% | 100,0% |
| Museros | 9,1% | 41,8% | 25,5% | 20,0% | 3,6% | 100,0% |
| Náquera | 10,0% | 31,8% | 27,3% | 24,5% | 6,4% | 100,0% |
| Paiporta | 10,1% | 27,4% | 28,0% | 27,7% | 6,8% | 100,0% |
| Paterna | 12,4% | 33,8% | 25,7% | 23,3% | 4,8% | 100,0% |
| Picanya | 10,9% | 32,7% | 17,3% | 34,5% | 4,5% | 100,0% |
| Picassent | 10,2% | 30,7% | 27,1% | 24,7% | 7,2% | 100,0% |
| Pobla de Farnals, la | 12,0% | 30,0% | 28,0% | 28,0% | 2,0% | 100,0% |
| Pobla de Vallbona, la | 9,3% | 23,9% | 27,1% | 30,7% | 8,9% | 100,0% |
| Puçol | 16,5% | 39,9% | 15,6% | 24,7% | 3,3% | 100,0% |
| Puig de Santa Maria, el | 10,0% | 47,8% | 23,3% | 16,7% | 2,2% | 100,0% |
| Quart de Poblet | 21,2% | 35,3% | 19,9% | 20,9% | 2,6% | 100,0% |
| Rafelbunyol | 15,9% | 27,5% | 20,3% | 31,9% | 4,3% | 100,0% |
| Riba-roja de Túria | 9,4% | 31,7% | 26,8% | 23,0% | 9,1% | 100,0% |
| Rocafort | 8,0% | 32,8% | 21,6% | 24,0% | 13,6% | 100,0% |
| Sagunto/Sagunt | 15,3% | 37,5% | 22,6% | 21,5% | 3,1% | 100,0% |
| San Antonio de Benagéber | 10,4% | 31,3% | 22,1% | 26,4% | 9,8% | 100,0% |
| Sedaví | 17,4% | 30,4% | 29,0% | 20,3% | 2,9% | 100,0% |
| Serra | 10,3% | 36,1% | 28,9% | 20,6% | 4,1% | 100,0% |
| Silla | 14,2% | 44,2% | 16,8% | 22,1% | 2,7% | 100,0% |
| Sollana | 14,0% | 38,6% | 22,8% | 17,5% | 7,0% | 100,0% |
| Sueca | 14,2% | 42,0% | 22,6% | 17,9% | 3,3% | 100,0% |
| Tavernes Blanques | 20,2% | 37,5% | 18,3% | 21,2% | 2,9% | 100,0% |
| Torrent | 12,8% | 29,0% | 24,6% | 27,0% | 6,7% | 100,0% |
| Turís | 15,3% | 35,3% | 21,2% | 20,0% | 8,2% | 100,0% |
| València | 16,9% | 33,2% | 23,6% | 20,7% | 5,5% | 100,0% |
| Vilamarxant | 14,5% | 37,1% | 16,1% | 27,4% | 4,8% | 100,0% |
| Vinalesa | 9,1% | 21,8% | 30,9% | 36,4% | 1,8% | 100,0% |
| Xirivella | 18,7% | 28,7% | 25,9% | 22,4% | 4,4% | 100,0% |
| **Total** | **14,7%** | **33,0%** | **24,1%** | **22,9%** | **5,3%** | **100,0%** |

**Número medio de turismos por hogar**

El número medio de turismos por hogar para el conjunto del Área Metropolitana de València se sitúa en 1,27 vehículos, oscilando entre un mínimo de 1,03 y un máximo de 1,88 entre los municipios que conforman el ámbito.

| Municipi | Nombre mitjà de turismes por llar | Municipi | Nombre mitjà de turismes por llar |
|---|---|---|---|
| Alaquàs | 1,35 | Massalfassar | 1,73 |
| Albal | 1,29 | Massamagrell | 1,26 |
| Albalat dels Sorells | 1,19 | Massanassa | 1,37 |
| Alboraya | 1,24 | Meliana | 1,19 |
| Albuixech | 1,55 | Mislata | 1,10 |
| Alcàsser | 1,39 | Moncada | 1,42 |
| Aldaia | 1,26 | Montserrat | 1,35 |
| Alfafar | 1,40 | Museros | 1,42 |
| Alfara del Patriarca | 1,39 | Náquera | 1,56 |
| Alginet | 1,43 | Paiporta | 1,30 |
| Almàssera | 1,20 | Paterna | 1,35 |
| Almussafes | 1,52 | Picanya | 1,39 |
| Benaguasil | 1,45 | Picassent | 1,39 |
| Benetússer | 1,21 | Pobla de Farnals, la | 1,37 |
| Benifaió | 1,39 | Pobla de Vallbona, la | 1,68 |
| Beniparrell | 1,24 | Puçol | 1,45 |
| Benissanó | 1,29 | Puig de Santa Maria, el | 1,23 |
| Bétera | 1,68 | Quart de Poblet | 1,03 |
| Bonrepós i Mirambell | 1,32 | Rafelbunyol | 1,37 |
| Burjassot | 1,12 | Riba-roja de Túria | 1,69 |
| Canet d'En Berenguer | 1,53 | Rocafort | 1,60 |
| Carlet | 1,46 | Sagunto/Sagunt | 1,28 |
| Catarroja | 1,40 | San Antonio de Benagéber | 1,88 |
| Cheste | 1,32 | Sedaví | 1,36 |
| Chiva | 1,59 | Serra | 1,56 |
| Domeño | 1,55 | Silla | 1,13 |
| Eliana, l' | 1,68 | Sollana | 1,19 |
| Emperador | 1,28 | Sueca | 1,26 |
| Foios | 1,17 | Tavernes Blanques | 1,20 |
| Godella | 1,80 | Torrent | 1,36 |
| Godelleta | 1,48 | Turís | 1,34 |
| Llíria | 1,39 | València | 1,13 |
| Llocnou de la Corona | 1,15 | Vilamarxant | 1,29 |
| Loriguilla | 1,53 | Vinalesa | 1,51 |
| Manises | 1,23 | Xirivella | 1,09 |
| | | **Total** | **1,27** |

**Hogares según número de turismos**

Para el conjunto del Área Metropolitana de València se puede asegurar que lo más común entre los hogares es tener un vehículo en posesión, lo cual registran casi el 50% de las personas encuestadas. Un 30% se encuentran los hogares cuentan con 2 vehículos en casa, mientras que apenas supera el 5% aquellos hogares que cuentan con 3 vehículos o más. Por su parte, más del 15% asegura no disponer de ningún vehículo en posesión.

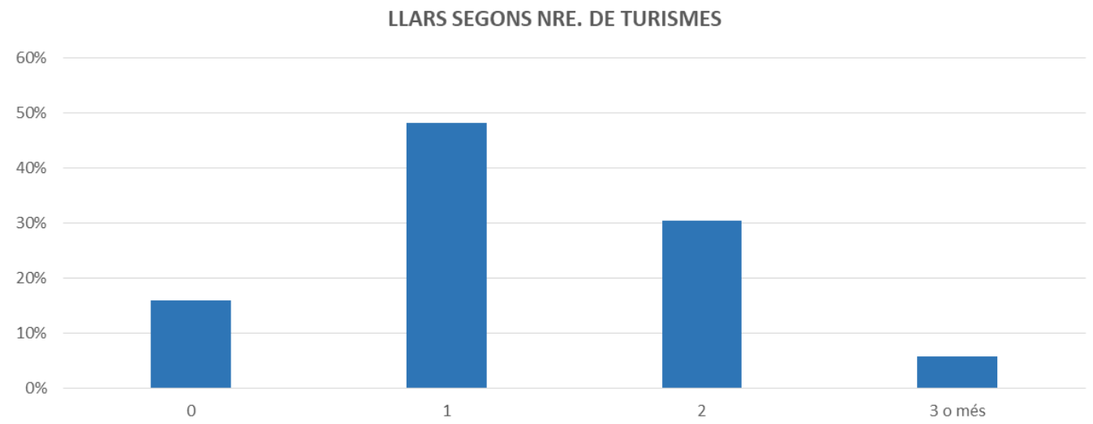

**Hogares según número de turismos por municipio**

A continuación se muestran desglosados los datos de número de turismos por hogar para cada uno de los municipios que conforman el ámbito de estudio:

| | Turismes per llar | | | | |
|---|---|---|---|---|---|
| **Municipi** | 0 | 1 | 2 | 3 o més | Total |
| Alaquàs | 16,0% | 45,7% | 32,0% | 8,8% | 100,0% |
| Albal | 11,6% | 65,1% | 16,3% | 6,3% | 100,0% |
| Albalat dels Sorells | 14,2% | 53,2% | 28,0% | 7,0% | 100,0% |
| Alboraya | 7,3% | 43,6% | 40,0% | 4,6% | 100,0% |
| Albuixech | 15,8% | 46,6% | 34,2% | 9,1% | 100,0% |
| Alcàsser | 8,9% | 52,0% | 30,7% | 7,1% | 100,0% |
| Aldaia | 12,0% | 45,3% | 36,0% | 3,4% | 100,0% |
| Alfafar | 13,2% | 41,2% | 35,3% | 8,4% | 100,0% |
| Alfara del Patriarca | 12,1% | 37,9% | 36,4% | 6,7% | 100,0% |
| Alginet | 10,1% | 46,8% | 33,0% | 10,3% | 100,0% |
| Almàssera | 12,4% | 43,8% | 37,1% | 7,1% | 100,0% |
| Almussafes | 14,7% | 58,8% | 17,6% | 13,6% | 100,0% |
| Benaguasil | 21,4% | 49,9% | 24,7% | 10,1% | 100,0% |
| Benetússer | 7,3% | 42,7% | 40,0% | 5,2% | 100,0% |
| Benifaió | 9,9% | 49,3% | 26,8% | 6,7% | 100,0% |
| Beniparrell | 8,5% | 49,2% | 36,5% | 8,8% | 100,0% |
| Benissanó | 14,7% | 44,1% | 38,2% | 0,0% | 100,0% |
| Bétera | 7,6% | 38,9% | 40,3% | 13,3% | 100,0% |
| Bonrepós i Mirambell | 5,6% | 61,1% | 33,3% | 7,9% | 100,0% |
| Burjassot | 14,8% | 55,6% | 27,8% | 4,0% | 100,0% |
| Canet d'En Berenguer | 6,0% | 32,5% | 40,4% | 10,0% | 100,0% |
| Carlet | 13,0% | 33,3% | 46,3% | 14,1% | 100,0% |
| Catarroja | 9,4% | 39,6% | 41,5% | 5,8% | 100,0% |
| Cheste | 18,0% | 48,8% | 26,9% | 2,9% | 100,0% |
| Chiva | 7,3% | 30,9% | 43,6% | 13,2% | 100,0% |
| Domeño | 19,7% | 40,2% | 34,4% | 16,1% | 100,0% |
| Eliana, l' | 16,2% | 42,6% | 29,4% | 14,2% | 100,0% |
| Emperador | 16,4% | 49,3% | 32,8% | 0,0% | 100,0% |
| Foios | 18,8% | 56,6% | 21,3% | 1,9% | 100,0% |
| Godella | 12,3% | 43,4% | 37,0% | 21,1% | 100,0% |
| Godelleta | 10,5% | 46,5% | 40,7% | 7,4% | 100,0% |
| Llíria | 12,7% | 41,8% | 38,2% | 5,7% | 100,0% |
| Llocnou de la Corona | 8,8% | 55,6% | 32,7% | 0,0% | 100,0% |
| Loriguilla | 14,4% | 44,1% | 35,8% | 9,4% | 100,0% |
| Manises | 10,1% | 46,8% | 37,6% | 6,4% | 100,0% |

| | Turismes per llar | | | | |
|---|---|---|---|---|---|
| **Municipi** | 0 | 1 | 2 | 3 o més | Total |
| Massalfassar | 13,3% | 41,8% | 38,8% | 18,2% | 100,0% |
| Massamagrell | 22,4% | 56,4% | 16,8% | 5,7% | 100,0% |
| Massanassa | 13,2% | 42,6% | 38,2% | 11,8% | 100,0% |
| Meliana | 4,0% | 45,6% | 38,4% | 1,5% | 100,0% |
| Mislata | 14,5% | 44,9% | 33,3% | 3,4% | 100,0% |
| Moncada | 6,3% | 55,2% | 26,0% | 7,2% | 100,0% |
| Montserrat | 23,2% | 45,5% | 26,8% | 2,3% | 100,0% |
| Museros | 15,8% | 54,4% | 26,3% | 7,3% | 100,0% |
| Náquera | 17,5% | 47,2% | 28,8% | 6,4% | 100,0% |
| Paiporta | 15,5% | 50,5% | 32,0% | 2,9% | 100,0% |
| Paterna | 13,4% | 45,7% | 33,6% | 5,8% | 100,0% |
| Picanya | 19,3% | 52,2% | 25,3% | 5,5% | 100,0% |
| Picassent | 14,5% | 54,8% | 19,4% | 6,1% | 100,0% |
| Pobla de Farnals, la | 5,5% | 49,1% | 34,5% | 8,2% | 100,0% |
| Pobla de Vallbona, la | 23,5% | 49,2% | 22,3% | 11,8% | 100,0% |
| Puçol | 9,7% | 51,6% | 38,7% | 10,0% | 100,0% |
| Puig de Santa Maria, el | 13,2% | 50,0% | 28,9% | 3,4% | 100,0% |
| Quart de Poblet | 5,0% | 75,0% | 20,0% | 4,3% | 100,0% |
| Rafelbunyol | 14,5% | 37,8% | 37,8% | 5,9% | 100,0% |
| Riba-roja de Túria | 16,8% | 44,0% | 34,2% | 13,4% | 100,0% |
| Rocafort | 16,1% | 35,5% | 32,3% | 12,0% | 100,0% |
| Sagunto/Sagunt | 18,8% | 38,8% | 31,8% | 4,9% | 100,0% |
| San Antonio de Benagéber | 13,6% | 53,4% | 29,5% | 17,9% | 100,0% |
| Sedaví | 14,9% | 46,9% | 29,4% | 7,2% | 100,0% |
| Serra | 8,0% | 31,6% | 46,2% | 12,5% | 100,0% |
| Silla | 7,7% | 32,6% | 46,4% | 4,5% | 100,0% |
| Sollana | 4,3% | 29,0% | 48,8% | 3,5% | 100,0% |
| Sueca | 12,4% | 46,4% | 33,0% | 6,6% | 100,0% |
| Tavernes Blanques | 13,5% | 58,3% | 22,9% | 1,9% | 100,0% |
| Torrent | 6,1% | 33,6% | 46,9% | 7,3% | 100,0% |
| Turís | 7,5% | 31,9% | 48,7% | 10,6% | 100,0% |
| València | 25,0% | 37,5% | 30,4% | 3,3% | 100,0% |
| Vilamarxant | 11,3% | 44,8% | 38,1% | 11,3% | 100,0% |
| Vinalesa | 18,6% | 34,3% | 40,0% | 10,9% | 100,0% |
| Xirivella | 10,0% | 33,6% | 50,0% | 5,0% | 100,0% |
| **Total** | **15,9%** | **48,1%** | **30,3%** | **5,7%** | **100,0%** |

**Índice de motorización (veh/1.000 hab)**

El índice de motorización para el conjunto del Área Metropolitana de València se sitúa en 530 vehículos por cada 1.000 habitantes para el total de vehículos, oscilando entre un mínimo de 393 y un máximo de 714 entre los municipios que conforman el ámbito. Sin embargo, teniendo en cuenta únicamente los turismos, el índice de motorización disminuye a 463 vehículos por cada 1.000 habitantes para el conjunto del ámbito de estudio. El índice de motocicletas asciende a 53, mientras que el resto de vehículos cuenta con un índice de 14 vehículos por cada 1.000 habitantes.

| Municipi | Índex de motorització | Índex de motorització (turismes) |
|---|---|---|
| Alaquàs | 535,9 | 458,8 |
| Albal | 520,1 | 451,8 |
| Albalat dels Sorells | 445,3 | 398,4 |
| Alboraya | 563,6 | 477,4 |
| Albuixech | 642,0 | 524,7 |
| Alcàsser | 530,6 | 494,9 |
| Aldaia | 503,1 | 450,4 |
| Alfafar | 555,6 | 496,0 |
| Alfara del Patriarca | 572,1 | 517,4 |
| Alginet | 644,4 | 538,9 |
| Almàssera | 483,9 | 432,3 |
| Almussafes | 644,8 | 546,4 |
| Benaguasil | 575,9 | 500,0 |
| Benetússer | 535,1 | 428,0 |
| Benifaió | 636,4 | 530,9 |
| Beniparrell | 441,2 | 411,8 |
| Benissanó | 471,9 | 449,4 |
| Bétera | 638,7 | 566,5 |
| Bonrepós i Mirambell | 487,2 | 427,4 |
| Burjassot | 464,4 | 425,7 |
| Canet d'En Berenguer | 647,1 | 549,0 |
| Carlet | 626,3 | 525,3 |
| Catarroja | 551,0 | 489,8 |
| Cheste | 622,3 | 478,7 |
| Chiva | 638,3 | 541,4 |
| Domeño | 614,6 | 500,0 |
| Eliana, l' | 714,7 | 614,3 |
| Emperador | 436,4 | 418,2 |
| Foios | 449,7 | 422,8 |
| Godella | 699,4 | 597,2 |
| Godelleta | 537,5 | 500,0 |
| Llíria | 609,0 | 505,6 |
| Llocnou de la Corona | 393,4 | 377,0 |
| Loriguilla | 650,3 | 566,4 |
| Manises | 511,3 | 459,6 |

| Municipi | Índex de motorització | Índex de motorització (turismes) |
|---|---|---|
| Alaquàs | 677,4 | 612,9 |
| Albal | 533,3 | 466,7 |
| Albalat dels Sorells | 510,0 | 465,0 |
| Alboraya | 522,0 | 439,6 |
| Albuixech | 478,1 | 418,7 |
| Alcàsser | 554,4 | 503,0 |
| Aldaia | 554,2 | 483,3 |
| Alfafar | 578,2 | 530,6 |
| Alfara del Patriarca | 636,1 | 544,3 |
| Alginet | 491,7 | 437,8 |
| Almàssera | 540,7 | 485,1 |
| Almussafes | 561,1 | 473,4 |
| Benaguasil | 531,0 | 475,2 |
| Benetússer | 528,8 | 478,4 |
| Benifaió | 648,5 | 544,1 |
| Beniparrell | 636,5 | 555,6 |
| Benissanó | 565,8 | 473,7 |
| Bétera | 441,5 | 410,0 |
| Bonrepós i Mirambell | 536,1 | 479,4 |
| Burjassot | 662,4 | 571,8 |
| Canet d'En Berenguer | 619,4 | 524,9 |
| Carlet | 565,8 | 488,8 |
| Catarroja | 711,6 | 632,8 |
| Cheste | 611,1 | 522,2 |
| Chiva | 647,7 | 568,2 |
| Domeño | 465,3 | 437,5 |
| Eliana, l' | 506,6 | 447,4 |
| Emperador | 556,2 | 491,7 |
| Foios | 567,6 | 478,8 |
| Godella | 534,5 | 469,5 |
| Godelleta | 606,1 | 493,5 |
| Llíria | 486,0 | 423,6 |
| Llocnou de la Corona | 544,4 | 473,4 |
| Loriguilla | 565,5 | 494,0 |
| Manises | 473,0 | 409,6 |
| **Total** | **530,4** | **463,3** |

**Número medio de bicicletas por hogar**

El número medio de bicicletas por hogar para el conjunto del Área Metropolitana de València se sitúa en 0,98, oscilando entre un mínimo de 0,2 y un máximo de 2,07 entre los municipios que conforman el ámbito.

| Municipi | Nombre mitjà de bicicletes per llar | Municipi | Nombre mitjà de bicicletes per llar |
|---|---|---|---|
| Alaquàs | 0,93 | Massalfassar | 2,07 |
| Albal | 1,06 | Massamagrell | 1,01 |
| Albalat dels Sorells | 1,42 | Massanassa | 1,06 |
| Alboraya | 1,09 | Meliana | 1,45 |
| Albuixech | 1,37 | Mislata | 0,85 |
| Alcàsser | 1,23 | Moncada | 1,14 |
| Aldaia | 0,80 | Montserrat | 0,81 |
| Alfafar | 0,98 | Museros | 1,22 |
| Alfara del Patriarca | 1,01 | Náquera | 1,22 |
| Alginet | 1,19 | Paiporta | 1,15 |
| Almàssera | 1,05 | Paterna | 0,95 |
| Almussafes | 1,11 | Picanya | 1,58 |
| Benaguasil | 1,07 | Picassent | 1,08 |
| Benetússer | 0,94 | Pobla de Farnals, la | 0,97 |
| Benifaió | 0,87 | Pobla de Vallbona, la | 1,58 |
| Beniparrell | 0,71 | Puçol | 1,26 |
| Benissanó | 0,97 | Puig de Santa Maria, el | 1,18 |
| Bétera | 1,36 | Quart de Poblet | 0,63 |
| Bonrepós i Mirambell | 0,95 | Rafelbunyol | 1,44 |
| Burjassot | 0,71 | Riba-roja de Túria | 1,73 |
| Canet d'En Berenguer | 1,45 | Rocafort | 1,80 |
| Carlet | 1,16 | Sagunto/Sagunt | 0,97 |
| Catarroja | 1,22 | San Antonio de Benagéber | 1,76 |
| Cheste | 1,29 | Sedaví | 0,76 |
| Chiva | 1,10 | Serra | 0,99 |
| Domeño | 1,19 | Silla | 0,69 |
| Eliana, l' | 1,39 | Sollana | 1,37 |
| Emperador | 0,00 | Sueca | 1,14 |
| Foios | 0,92 | Tavernes Blanques | 0,84 |
| Godella | 1,61 | Torrent | 0,91 |
| Godelleta | 1,02 | Turís | 0,94 |
| Llíria | 1,09 | València | 0,83 |
| Llocnou de la Corona | 0,20 | Vilamarxant | 1,19 |
| Loriguilla | 1,04 | Vinalesa | 1,51 |
| Manises | 0,92 | Xirivella | 0,75 |
| | | **Total** | **0,98** |

**Hogares según número de bicicletas**

Para el conjunto del Área Metropolitana de València se puede asegurar que lo más común entre los hogares es no tener ninguna bicicleta en el hogar, lo cual registran más del 55% de las personas encuestadas.

Alrededor de un 15% asegura tener una o dos bicicletas en casa, mientras que aquellos hogares con 3 y 4 bicicletas representan el 7% y el 5% de los hogares encuestados, respectivamente

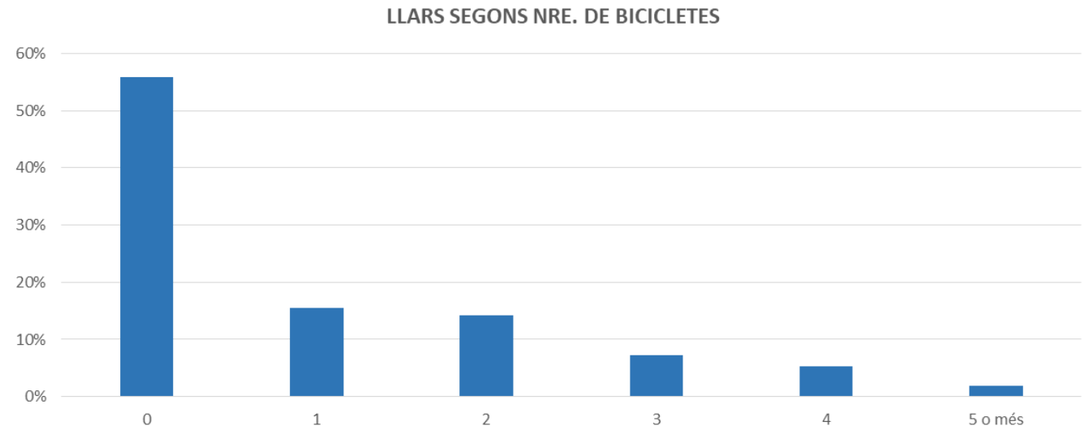

**Hogares según número de bicicletas por municipio**

A continuación, se muestran desglosados los datos de número de bicicletas por hogar para cada uno de los municipios que conforman el ámbito de estudio:

| | Bicicletes per llar | | | | | | |
|---|---|---|---|---|---|---|---|
| **Municipi** | 0 | 1 | 2 | 3 | 4 | 5 o més | Total |
| Alaquàs | 57,3% | 16,7% | 13,5% | 6,8% | 3,1% | 2,6% | 100,0% |
| Albal | 48,3% | 18,6% | 19,8% | 8,7% | 2,9% | 1,7% | 100,0% |
| Albalat dels Sorells | 39,5% | 11,6% | 25,6% | 14,0% | 9,3% | 0,0% | 100,0% |
| Alboraya | 48,9% | 18,4% | 17,7% | 6,4% | 6,7% | 1,8% | 100,0% |
| Albuixech | 35,2% | 20,4% | 27,8% | 9,3% | 5,6% | 1,9% | 100,0% |
| Alcàsser | 48,6% | 12,9% | 21,4% | 7,1% | 4,3% | 5,7% | 100,0% |
| Aldaia | 60,6% | 16,8% | 11,0% | 5,8% | 5,1% | 0,7% | 100,0% |
| Alfafar | 54,2% | 18,4% | 14,0% | 5,6% | 6,1% | 1,7% | 100,0% |
| Alfara del Patriarca | 61,3% | 4,0% | 18,7% | 4,0% | 12,0% | 0,0% | 100,0% |
| Alginet | 42,6% | 23,5% | 16,2% | 8,8% | 7,4% | 1,5% | 100,0% |
| Almàssera | 57,1% | 14,3% | 10,7% | 5,4% | 8,9% | 3,6% | 100,0% |
| Almussafes | 53,0% | 15,2% | 13,6% | 12,1% | 3,0% | 3,0% | 100,0% |
| Benaguasil | 48,6% | 16,8% | 21,5% | 6,5% | 5,6% | 0,9% | 100,0% |
| Benetússer | 59,4% | 16,7% | 10,4% | 4,2% | 8,3% | 1,0% | 100,0% |
| Benifaió | 57,1% | 14,3% | 18,1% | 6,7% | 2,9% | 1,0% | 100,0% |
| Beniparrell | 64,7% | 14,7% | 8,8% | 8,8% | 2,9% | 0,0% | 100,0% |
| Benissanó | 64,5% | 9,7% | 9,7% | 0,0% | 12,9% | 3,2% | 100,0% |
| Bétera | 41,8% | 12,9% | 26,7% | 7,8% | 8,2% | 2,6% | 100,0% |
| Bonrepós i Mirambell | 59,0% | 17,9% | 7,7% | 7,7% | 5,1% | 2,6% | 100,0% |
| Burjassot | 63,5% | 17,2% | 11,0% | 4,6% | 2,1% | 1,6% | 100,0% |
| Canet d'En Berenguer | 35,8% | 22,0% | 19,3% | 10,1% | 10,1% | 2,8% | 100,0% |
| Carlet | 44,3% | 21,4% | 18,6% | 11,4% | 2,9% | 1,4% | 100,0% |
| Catarroja | 43,1% | 21,8% | 16,5% | 9,6% | 7,4% | 1,6% | 100,0% |
| Cheste | 41,2% | 22,1% | 17,6% | 8,8% | 5,9% | 4,4% | 100,0% |
| Chiva | 46,5% | 19,4% | 18,8% | 9,0% | 4,9% | 1,4% | 100,0% |
| Domeño | 51,6% | 9,7% | 22,6% | 6,5% | 6,5% | 3,2% | 100,0% |
| Eliana, l' | 39,5% | 17,9% | 21,1% | 10,3% | 9,0% | 2,2% | 100,0% |
| Emperador | 100,0% | 0,0% | 0,0% | 0,0% | 0,0% | 0,0% | 100,0% |
| Foios | 51,9% | 19,2% | 17,3% | 7,7% | 3,8% | 0,0% | 100,0% |
| Godella | 38,6% | 17,5% | 17,5% | 9,0% | 9,6% | 7,8% | 100,0% |
| Godelleta | 59,3% | 9,3% | 9,3% | 14,8% | 7,4% | 0,0% | 100,0% |
| Llíria | 52,8% | 13,0% | 16,6% | 9,8% | 6,2% | 1,6% | 100,0% |
| Llocnou de la Corona | 95,0% | 0,0% | 0,0% | 0,0% | 5,0% | 0,0% | 100,0% |
| Loriguilla | 52,8% | 15,1% | 15,1% | 9,4% | 7,5% | 0,0% | 100,0% |
| Manises | 59,4% | 12,4% | 14,8% | 7,1% | 4,9% | 1,4% | 100,0% |

| | Bicicletes per llar | | | | | | |
|---|---|---|---|---|---|---|---|
| **Municipi** | 0 | 1 | 2 | 3 | 4 | 5 o més | Total |
| Massalfassar | 23,2% | 25,0% | 16,1% | 5,4% | 21,4% | 8,9% | 100,0% |
| Massamagrell | 58,2% | 11,5% | 12,3% | 9,0% | 7,4% | 1,6% | 100,0% |
| Massanassa | 44,1% | 27,9% | 14,7% | 5,9% | 5,9% | 1,5% | 100,0% |
| Meliana | 38,8% | 19,4% | 17,9% | 11,9% | 7,5% | 4,5% | 100,0% |
| Mislata | 60,4% | 14,5% | 14,0% | 4,5% | 4,8% | 1,8% | 100,0% |
| Moncada | 51,1% | 12,3% | 18,7% | 8,5% | 8,5% | 0,9% | 100,0% |
| Montserrat | 58,0% | 17,0% | 15,9% | 6,8% | 0,0% | 2,3% | 100,0% |
| Museros | 45,5% | 16,4% | 18,2% | 12,7% | 5,5% | 1,8% | 100,0% |
| Náquera | 45,5% | 14,5% | 20,9% | 14,5% | 1,8% | 2,7% | 100,0% |
| Paiporta | 46,6% | 19,0% | 17,4% | 9,2% | 6,2% | 1,6% | 100,0% |
| Paterna | 57,8% | 13,4% | 14,3% | 7,0% | 5,5% | 2,0% | 100,0% |
| Picanya | 38,2% | 15,5% | 15,5% | 15,5% | 11,8% | 3,6% | 100,0% |
| Picassent | 57,3% | 11,6% | 12,8% | 7,3% | 6,7% | 4,3% | 100,0% |
| Pobla de Farnals, la | 53,6% | 16,5% | 17,5% | 7,2% | 2,1% | 3,1% | 100,0% |
| Pobla de Vallbona, la | 35,3% | 16,2% | 21,9% | 15,1% | 9,4% | 2,2% | 100,0% |
| Puçol | 46,5% | 17,0% | 17,0% | 7,9% | 8,7% | 2,9% | 100,0% |
| Puig de Santa Maria, el | 43,2% | 19,3% | 21,6% | 9,1% | 5,7% | 1,1% | 100,0% |
| Quart de Poblet | 69,2% | 13,4% | 9,5% | 3,3% | 3,3% | 1,3% | 100,0% |
| Rafelbunyol | 35,3% | 23,5% | 22,1% | 5,9% | 8,8% | 4,4% | 100,0% |
| Riba-roja de Túria | 31,3% | 17,2% | 22,5% | 10,3% | 15,3% | 3,4% | 100,0% |
| Rocafort | 40,0% | 16,0% | 12,8% | 8,8% | 12,8% | 9,6% | 100,0% |
| Sagunto/Sagunt | 54,0% | 16,7% | 15,2% | 8,2% | 4,6% | 1,3% | 100,0% |
| San Antonio de Benagéber | 32,7% | 14,2% | 22,2% | 15,4% | 12,3% | 3,1% | 100,0% |
| Sedaví | 60,3% | 16,2% | 14,7% | 5,9% | 1,5% | 1,5% | 100,0% |
| Serra | 53,6% | 14,4% | 16,5% | 11,3% | 3,1% | 1,0% | 100,0% |
| Silla | 66,1% | 12,5% | 12,5% | 5,4% | 2,7% | 0,9% | 100,0% |
| Sollana | 35,1% | 22,8% | 28,1% | 7,0% | 3,5% | 3,5% | 100,0% |
| Sueca | 53,1% | 13,7% | 13,7% | 11,4% | 4,7% | 3,3% | 100,0% |
| Tavernes Blanques | 58,3% | 12,6% | 20,4% | 3,9% | 4,9% | 0,0% | 100,0% |
| Torrent | 59,4% | 13,7% | 12,0% | 8,8% | 4,4% | 1,6% | 100,0% |
| Turís | 56,5% | 12,9% | 21,2% | 5,9% | 1,2% | 2,4% | 100,0% |
| València | 61,3% | 15,2% | 11,6% | 6,0% | 4,2% | 1,7% | 100,0% |
| Vilamarxant | 46,8% | 19,4% | 14,5% | 11,3% | 4,8% | 3,2% | 100,0% |
| Vinalesa | 34,5% | 23,6% | 18,2% | 14,5% | 5,5% | 3,6% | 100,0% |
| Xirivella | 64,8% | 11,6% | 13,8% | 6,3% | 2,2% | 1,3% | 100,0% |
| **Total** | **55,9%** | **15,5%** | **14,2%** | **7,2%** | **5,2%** | **2,0%** | **100,0%** |

**Hogares según número de otros vehículos a motor**

Para el conjunto del Área Metropolitana de València se puede asegurar que lo habitual entre los hogares es no tener ningún otro tipo de vehículo a motor en el hogar, lo cual registran casi el 97% de las personas encuestadas.

Alrededor de un 3% asegura tener un vehículo a motor diferente al vehículo privado o la moto, mientras que aquellos hogares con 2 o más vehículos de este tipo son prácticamente despreciables.

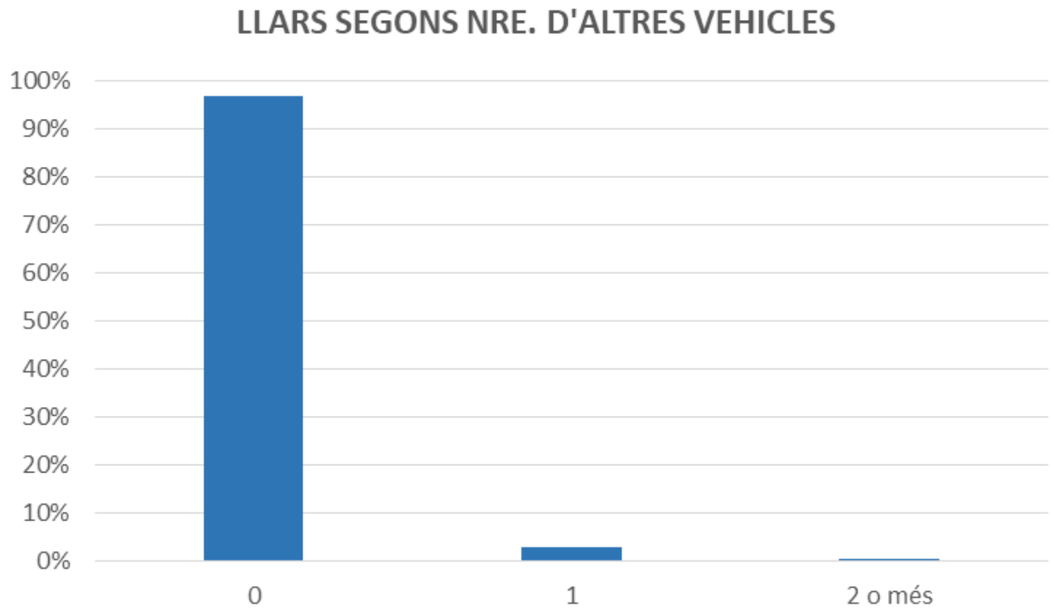


**Hogares según número de otros vehículos a motor por municipio**

A continuación, se muestran desglosados los datos de número de vehículos a motor de otro tipo por hogar para cada uno de los municipios que conforman el ámbito de estudio:

| | Turismes per llar | | | |
|---|---|---|---|---|
| Municipi | 0 | 1 | 2 o més | Total |
| Alaquàs | 96,9% | 3,1% | 0,0% | 100,0% |
| Albal | 97,7% | 1,7% | 0,6% | 100,0% |
| Albalat dels Sorells | 100,0% | 0,0% | 0,0% | 100,0% |
| Alboraya | 96,5% | 2,5% | 1,1% | 100,0% |
| Albuixech | 90,9% | 7,3% | 1,8% | 100,0% |
| Alcàsser | 95,7% | 4,3% | 0,0% | 100,0% |
| Aldaia | 95,9% | 3,8% | 0,3% | 100,0% |
| Alfafar | 96,6% | 3,4% | 0,0% | 100,0% |
| Alfara del Patriarca | 96,0% | 4,0% | 0,0% | 100,0% |
| Alginet | 92,6% | 5,9% | 1,5% | 100,0% |
| Almàssera | 100,0% | 0,0% | 0,0% | 100,0% |
| Almussafes | 89,4% | 7,6% | 3,0% | 100,0% |
| Benaguasil | 96,3% | 3,7% | 0,0% | 100,0% |
| Benetússer | 96,9% | 2,1% | 1,0% | 100,0% |
| Benifaió | 91,4% | 7,6% | 1,0% | 100,0% |
| Beniparrell | 97,1% | 2,9% | 0,0% | 100,0% |
| Benissanó | 93,5% | 6,5% | 0,0% | 100,0% |
| Bétera | 96,6% | 3,0% | 0,4% | 100,0% |
| Bonrepós i Mirambell | 100,0% | 0,0% | 0,0% | 100,0% |
| Burjassot | 97,6% | 2,2% | 0,3% | 100,0% |
| Canet d'En Berenguer | 97,2% | 1,8% | 0,9% | 100,0% |
| Carlet | 90,0% | 8,6% | 1,4% | 100,0% |
| Catarroja | 96,3% | 3,2% | 0,5% | 100,0% |
| Cheste | 89,7% | 7,4% | 2,9% | 100,0% |
| Chiva | 96,5% | 2,8% | 0,7% | 100,0% |
| Domeño | 100,0% | 0,0% | 0,0% | 100,0% |
| Eliana, l' | 92,8% | 5,8% | 1,3% | 100,0% |
| Emperador | 100,0% | 0,0% | 0,0% | 100,0% |
| Foios | 98,1% | 1,9% | 0,0% | 100,0% |
| Godella | 96,4% | 2,4% | 1,2% | 100,0% |
| Godelleta | 92,6% | 7,4% | 0,0% | 100,0% |
| Llíria | 94,8% | 4,1% | 1,0% | 100,0% |
| Llocnou de la Corona | 100,0% | 0,0% | 0,0% | 100,0% |
| Loriguilla | 92,6% | 5,6% | 1,9% | 100,0% |
| Manises | 97,5% | 2,5% | 0,0% | 100,0% |

| Municipi | Turismes per llar | | | |
|---|---|---|---|---|
| | 0 | 1 | 2 o més | Total |
| Massalfassar | 92,9% | 7,1% | 0,0% | 100,0% |
| Massamagrell | 92,6% | 7,4% | 0,0% | 100,0% |
| Massanassa | 97,1% | 2,9% | 0,0% | 100,0% |
| Meliana | 91,0% | 9,0% | 0,0% | 100,0% |
| Mislata | 96,6% | 3,4% | 0,0% | 100,0% |
| Moncada | 97,4% | 2,1% | 0,4% | 100,0% |
| Montserrat | 90,8% | 8,0% | 1,1% | 100,0% |
| Museros | 98,2% | 1,8% | 0,0% | 100,0% |
| Náquera | 94,5% | 4,5% | 0,9% | 100,0% |
| Paiporta | 96,4% | 3,3% | 0,3% | 100,0% |
| Paterna | 97,3% | 2,5% | 0,2% | 100,0% |
| Picanya | 94,5% | 3,6% | 1,8% | 100,0% |
| Picassent | 96,4% | 1,8% | 1,8% | 100,0% |
| Pobla de Farnals, la | 96,9% | 3,1% | 0,0% | 100,0% |
| Pobla de Vallbona, la | 93,5% | 5,8% | 0,7% | 100,0% |
| Puçol | 95,0% | 5,0% | 0,0% | 100,0% |
| Puig de Santa Maria, el | 94,3% | 4,6% | 1,1% | 100,0% |
| Quart de Poblet | 99,0% | 1,0% | 0,0% | 100,0% |
| Rafelbunyol | 94,1% | 5,9% | 0,0% | 100,0% |
| Riba-roja de Túria | 96,2% | 3,4% | 0,4% | 100,0% |
| Rocafort | 94,4% | 4,0% | 1,6% | 100,0% |
| Sagunto/Sagunt | 97,4% | 2,0% | 0,5% | 100,0% |
| San Antonio de Benagéber | 96,3% | 3,1% | 0,6% | 100,0% |
| Sedaví | 91,3% | 8,7% | 0,0% | 100,0% |
| Serra | 95,9% | 4,1% | 0,0% | 100,0% |
| Silla | 99,1% | 0,9% | 0,0% | 100,0% |
| Sollana | 96,5% | 3,5% | 0,0% | 100,0% |
| Sueca | 94,3% | 4,3% | 1,4% | 100,0% |
| Tavernes Blanques | 94,2% | 4,9% | 1,0% | 100,0% |
| Torrent | 97,1% | 2,6% | 0,3% | 100,0% |
| Turís | 89,4% | 9,4% | 1,2% | 100,0% |
| València | 97,9% | 1,9% | 0,2% | 100,0% |
| Vilamarxant | 95,2% | 4,8% | 0,0% | 100,0% |
| Vinalesa | 87,3% | 12,7% | 0,0% | 100,0% |
| Xirivella | 95,9% | 3,4% | 0,6% | 100,0% |
| **Total** | **96,7%** | **2,9%** | **0,4%** | **100,0%** |

**Tipo de aparcamiento por tipo de vehículo**

Las siguientes gráficas muestras los tipos de aparcamiento por tipo de vehículo, según se trate de turismos, motos, otros o bicicletas.

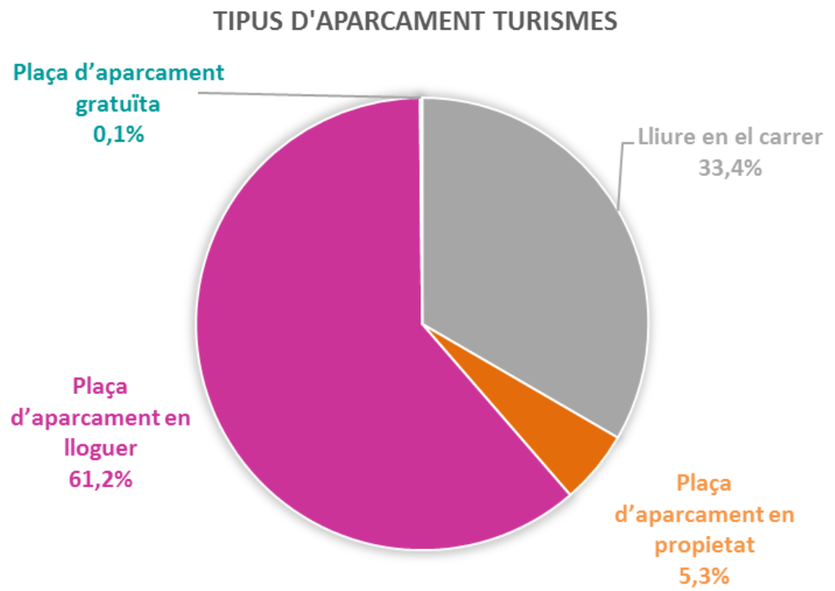


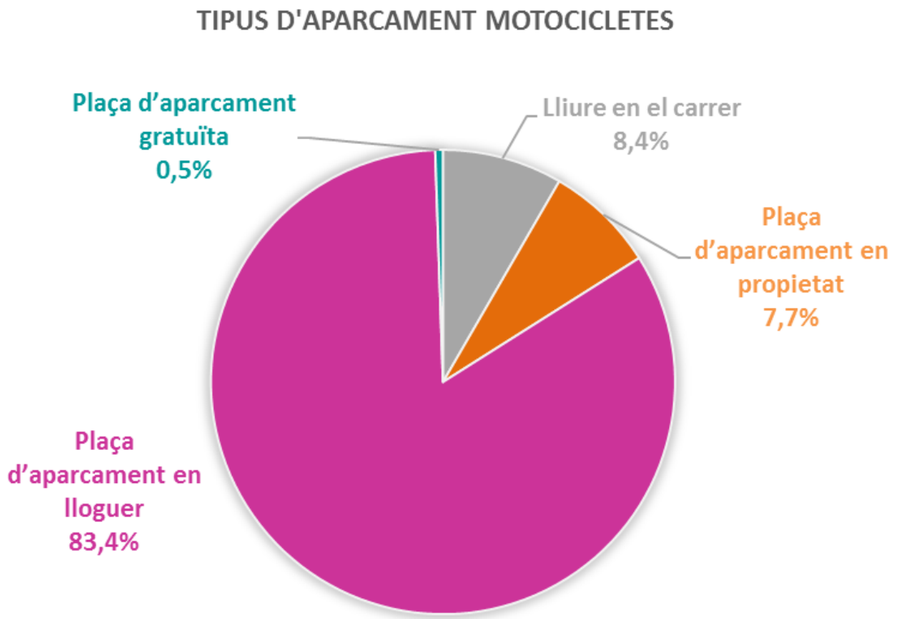

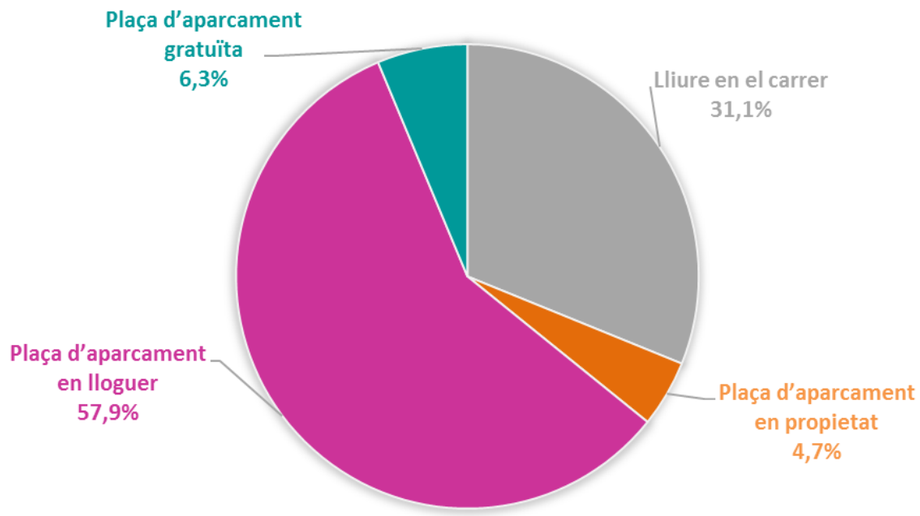


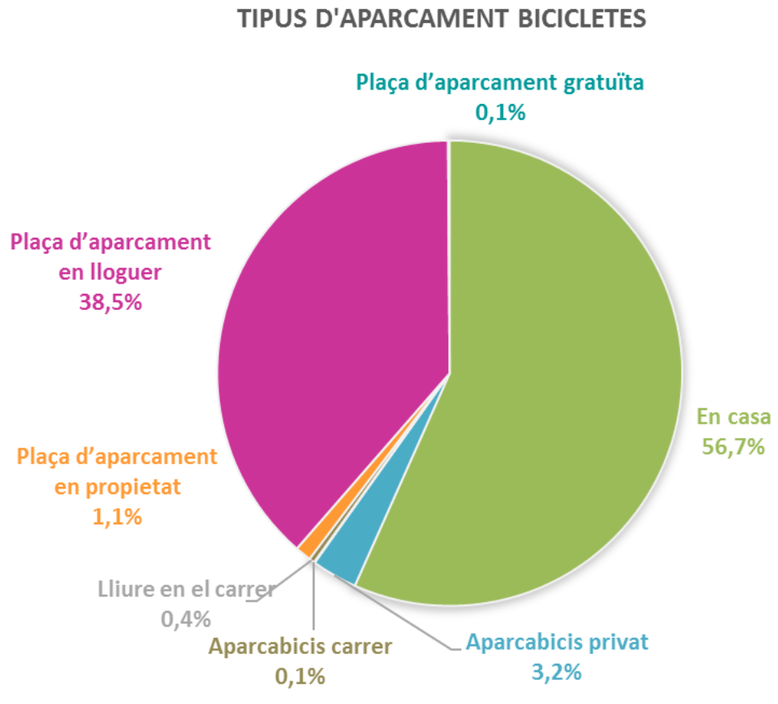


**Tipo de aparcamiento por municipio. Turismos**

A continuación, se muestran desglosados los datos del tipo de aparcamiento para turismos para cada uno de los municipios que conforman el ámbito de estudio:

| | Tipus d'aparcament | | | | |
|---|---|---|---|---|---|
| **Municipi** | Lliure en el carrer | Plaça d'aparcament en lloguer | Plaça d'aparcament en propietat | Plaça d'aparcament gratuïta | Total |
| Alaquàs | 33,2% | 5,4% | 61,4% | 0,0% | 100,0% |
| Albal | 37,1% | 4,9% | 58,0% | 0,0% | 100,0% |
| Albalat dels Sorells | 23,5% | 3,9% | 72,5% | 0,0% | 100,0% |
| Alboraya | 30,1% | 3,8% | 66,2% | 0,0% | 100,0% |
| Albuixech | 50,6% | 0,0% | 49,4% | 0,0% | 100,0% |
| Alcàsser | 32,3% | 2,1% | 65,6% | 0,0% | 100,0% |
| Aldaia | 41,3% | 2,5% | 56,3% | 0,0% | 100,0% |
| Alfafar | 49,8% | 2,8% | 47,4% | 0,0% | 100,0% |
| Alfara del Patriarca | 47,5% | 0,0% | 51,5% | 1,0% | 100,0% |
| Alginet | 29,2% | 1,0% | 69,8% | 0,0% | 100,0% |
| Almàssera | 45,5% | 4,5% | 50,0% | 0,0% | 100,0% |
| Almussafes | 38,0% | 3,0% | 59,0% | 0,0% | 100,0% |
| Benaguasil | 33,5% | 0,6% | 65,8% | 0,0% | 100,0% |
| Benetússer | 25,4% | 4,4% | 69,3% | 0,9% | 100,0% |
| Benifaió | 42,8% | 1,4% | 55,2% | 0,7% | 100,0% |
| Beniparrell | 57,1% | 0,0% | 42,9% | 0,0% | 100,0% |
| Benissanó | 47,5% | 0,0% | 52,5% | 0,0% | 100,0% |
| Bétera | 25,4% | 1,5% | 73,1% | 0,0% | 100,0% |
| Bonrepós i Mirambell | 62,0% | 2,0% | 36,0% | 0,0% | 100,0% |
| Burjassot | 40,6% | 5,6% | 53,1% | 0,7% | 100,0% |
| Canet d'En Berenguer | 41,8% | 0,6% | 57,6% | 0,0% | 100,0% |
| Carlet | 27,9% | 1,9% | 70,2% | 0,0% | 100,0% |
| Catarroja | 34,5% | 3,4% | 62,1% | 0,0% | 100,0% |
| Cheste | 23,6% | 0,0% | 76,4% | 0,0% | 100,0% |
| Chiva | 28,8% | 0,4% | 70,7% | 0,0% | 100,0% |
| Domeño | 54,2% | 0,0% | 45,8% | 0,0% | 100,0% |
| Eliana, l' | 35,1% | 1,3% | 63,3% | 0,3% | 100,0% |
| Emperador | 87,0% | 0,0% | 13,0% | 0,0% | 100,0% |
| Foios | 54,8% | 4,8% | 40,3% | 0,0% | 100,0% |
| Godella | 33,9% | 5,4% | 60,7% | 0,0% | 100,0% |
| Godelleta | 15,0% | 0,0% | 85,0% | 0,0% | 100,0% |
| Llíria | 24,3% | 5,2% | 70,5% | 0,0% | 100,0% |
| Llocnou de la Corona | 73,9% | 0,0% | 26,1% | 0,0% | 100,0% |
| Loriguilla | 38,8% | 0,0% | 61,3% | 0,0% | 100,0% |
| Manises | 35,0% | 6,9% | 57,8% | 0,3% | 100,0% |

| Municipi | Tipus d'aparcament | | | | |
|---|---|---|---|---|---|
| | Lliure en el carrer | Plaça d'aparcament en lloguer | Plaça d'aparcament en propietat | Plaça d'aparcament gratuïta | Total |
| Massalfassar | 48,9% | 4,3% | 46,7% | 0,0% | 100,0% |
| Massamagrell | 45,5% | 1,9% | 52,6% | 0,0% | 100,0% |
| Massanassa | 43,0% | 5,4% | 51,6% | 0,0% | 100,0% |
| Meliana | 30,0% | 7,5% | 62,5% | 0,0% | 100,0% |
| Mislata | 23,5% | 9,3% | 67,2% | 0,0% | 100,0% |
| Moncada | 39,0% | 0,9% | 60,1% | 0,0% | 100,0% |
| Montserrat | 25,9% | 0,0% | 74,1% | 0,0% | 100,0% |
| Museros | 48,7% | 1,3% | 50,0% | 0,0% | 100,0% |
| Náquera | 33,1% | 0,6% | 66,3% | 0,0% | 100,0% |
| Paiporta | 36,7% | 4,1% | 59,2% | 0,0% | 100,0% |
| Paterna | 37,9% | 3,0% | 59,1% | 0,0% | 100,0% |
| Picanya | 27,3% | 3,3% | 69,3% | 0,0% | 100,0% |
| Picassent | 33,9% | 4,8% | 60,9% | 0,4% | 100,0% |
| Pobla de Farnals, la | 40,2% | 2,3% | 57,6% | 0,0% | 100,0% |
| Pobla de Vallbona, la | 37,4% | 0,0% | 62,6% | 0,0% | 100,0% |
| Puçol | 40,0% | 1,4% | 58,6% | 0,0% | 100,0% |
| Puig de Santa Maria, el | 46,3% | 3,7% | 49,1% | 0,9% | 100,0% |
| Quart de Poblet | 42,3% | 3,5% | 54,2% | 0,0% | 100,0% |
| Rafelbunyol | 48,9% | 3,3% | 47,8% | 0,0% | 100,0% |
| Riba-roja de Túria | 41,0% | 0,9% | 57,9% | 0,2% | 100,0% |
| Rocafort | 34,0% | 2,5% | 63,5% | 0,0% | 100,0% |
| Sagunto/Sagunt | 41,0% | 2,5% | 56,5% | 0,0% | 100,0% |
| San Antonio de Benagéber | 37,0% | 0,0% | 63,0% | 0,0% | 100,0% |
| Sedaví | 24,5% | 6,4% | 69,1% | 0,0% | 100,0% |
| Serra | 47,3% | 0,0% | 52,7% | 0,0% | 100,0% |
| Silla | 48,8% | 2,4% | 48,8% | 0,0% | 100,0% |
| Sollana | 47,1% | 7,4% | 45,6% | 0,0% | 100,0% |
| Sueca | 29,7% | 3,8% | 66,2% | 0,4% | 100,0% |
| Tavernes Blanques | 39,5% | 4,0% | 55,6% | 0,8% | 100,0% |
| Torrent | 28,0% | 4,5% | 67,2% | 0,3% | 100,0% |
| Turís | 35,1% | 0,0% | 64,9% | 0,0% | 100,0% |
| València | 28,1% | 9,2% | 62,5% | 0,2% | 100,0% |
| Vilamarxant | 47,5% | 1,3% | 51,3% | 0,0% | 100,0% |
| Vinalesa | 39,5% | 0,0% | 60,5% | 0,0% | 100,0% |
| Xirivella | 45,2% | 2,6% | 52,2% | 0,0% | 100,0% |
| **Total** | **33,4%** | **5,3%** | **61,2%** | **0,1%** | **100,0%** |

**Tipo de aparcamiento por municipio. Bicicletas**

A continuación, se muestran desglosados los datos del tipo de aparcamiento para bicicletas para cada uno de los municipios que conforman el ámbito de estudio:

| Municipi | Tipus d'aparcament | | | | | | | |
|---|---|---|---|---|---|---|---|---|
| | A casa | Aparcabicis privat | Aparcabicis carrer | Lliure en el carrer | Plaça d'aparcament en propietat | Plaça d'aparcament en lloguer | Plaça d'aparcament gratuïta | Total |
| Alaquàs | 46,6% | 5,1% | 0,0% | 1,1% | 0,6% | 46,6% | 0,0% | 100,0% |
| Albal | 50,0% | 3,9% | 0,0% | 0,0% | 0,0% | 46,1% | 0,0% | 100,0% |
| Albalat dels Sorells | 55,7% | 3,3% | 0,0% | 0,0% | 0,0% | 41,0% | 0,0% | 100,0% |
| Alboraya | 60,9% | 3,9% | 0,0% | 0,0% | 1,3% | 33,9% | 0,0% | 100,0% |
| Albuixech | 45,9% | 5,4% | 0,0% | 0,0% | 0,0% | 48,6% | 0,0% | 100,0% |
| Alcàsser | 55,3% | 0,0% | 0,0% | 0,0% | 0,0% | 44,7% | 0,0% | 100,0% |
| Aldaia | 70,5% | 2,6% | 0,0% | 0,4% | 0,0% | 26,5% | 0,0% | 100,0% |
| Alfafar | 55,1% | 5,7% | 0,0% | 1,1% | 0,0% | 38,1% | 0,0% | 100,0% |
| Alfara del Patriarca | 67,8% | 0,0% | 0,0% | 0,0% | 0,0% | 25,4% | 6,8% | 100,0% |
| Alginet | 50,6% | 0,0% | 0,0% | 0,0% | 0,0% | 49,4% | 0,0% | 100,0% |
| Almàssera | 69,5% | 0,0% | 0,0% | 0,0% | 0,0% | 30,5% | 0,0% | 100,0% |
| Almussafes | 63,0% | 0,0% | 0,0% | 0,0% | 0,0% | 37,0% | 0,0% | 100,0% |
| Benaguasil | 37,4% | 2,6% | 0,0% | 0,0% | 0,9% | 56,5% | 2,6% | 100,0% |
| Benetússer | 38,9% | 2,2% | 0,0% | 0,0% | 11,1% | 47,8% | 0,0% | 100,0% |
| Benifaió | 53,3% | 1,1% | 0,0% | 0,0% | 0,0% | 45,6% | 0,0% | 100,0% |
| Beniparrell | 54,2% | 0,0% | 0,0% | 0,0% | 0,0% | 45,8% | 0,0% | 100,0% |
| Benissanó | 46,7% | 3,3% | 0,0% | 0,0% | 0,0% | 50,0% | 0,0% | 100,0% |
| Bétera | 46,5% | 0,6% | 0,0% | 0,0% | 1,3% | 51,6% | 0,0% | 100,0% |
| Bonrepós i Mirambell | 70,6% | 2,9% | 0,0% | 0,0% | 0,0% | 26,5% | 0,0% | 100,0% |
| Burjassot | 58,8% | 3,4% | 0,0% | 0,0% | 3,1% | 34,7% | 0,0% | 100,0% |
| Canet d'En Berenguer | 58,2% | 0,6% | 0,0% | 0,6% | 0,0% | 40,5% | 0,0% | 100,0% |
| Carlet | 38,3% | 9,9% | 0,0% | 0,0% | 0,0% | 51,9% | 0,0% | 100,0% |
| Catarroja | 59,0% | 4,4% | 0,0% | 0,0% | 0,4% | 36,2% | 0,0% | 100,0% |
| Cheste | 38,6% | 6,0% | 0,0% | 0,0% | 0,0% | 55,4% | 0,0% | 100,0% |
| Chiva | 50,3% | 0,0% | 0,0% | 0,0% | 0,0% | 49,7% | 0,0% | 100,0% |
| Domeño | 57,6% | 0,0% | 0,0% | 6,1% | 0,0% | 36,4% | 0,0% | 100,0% |
| Eliana, l' | 52,1% | 0,0% | 0,0% | 0,3% | 0,6% | 46,9% | 0,0% | 100,0% |
| Emperador | 0,0% | 0,0% | 0,0% | 0,0% | 0,0% | 0,0% | 0,0% | 0,0% |
| Foios | 75,0% | 0,0% | 0,0% | 0,0% | 0,0% | 25,0% | 0,0% | 100,0% |
| Godella | 38,2% | 0,0% | 0,0% | 0,4% | 1,9% | 58,8% | 0,7% | 100,0% |
| Godelleta | 25,5% | 9,1% | 0,0% | 0,0% | 0,0% | 65,5% | 0,0% | 100,0% |
| Llíria | 52,4% | 5,2% | 0,0% | 0,0% | 1,9% | 40,5% | 0,0% | 100,0% |
| Llocnou de la Corona | 0,0% | 0,0% | 0,0% | 0,0% | 0,0% | 100,0% | 0,0% | 100,0% |
| Loriguilla | 50,9% | 3,6% | 0,0% | 0,0% | 0,0% | 45,5% | 0,0% | 100,0% |
| Manises | 47,3% | 2,3% | 0,0% | 0,0% | 3,5% | 46,9% | 0,0% | 100,0% |

| Municipi | Tipus d'aparcament | | | | | | | |
|---|---|---|---|---|---|---|---|---|
| | A casa | Aparcabicis privat | Aparcabicis carrer | Lliure en el carrer | Plaça d'aparcament en propietat | Plaça d'aparcament en lloguer | Plaça d'aparcament gratuïta | Total |
| Massalfassar | 65,8% | 0,0% | 0,0% | 2,6% | 0,0% | 31,6% | 0,0% | 100,0% |
| Massamagrell | 61,0% | 4,1% | 0,0% | 0,0% | 0,0% | 35,0% | 0,0% | 100,0% |
| Massanassa | 58,3% | 0,0% | 0,0% | 0,0% | 1,4% | 40,3% | 0,0% | 100,0% |
| Meliana | 70,1% | 0,0% | 0,0% | 1,0% | 4,1% | 24,7% | 0,0% | 100,0% |
| Mislata | 57,3% | 6,5% | 0,0% | 0,3% | 1,1% | 34,9% | 0,0% | 100,0% |
| Moncada | 51,7% | 1,5% | 0,0% | 0,4% | 0,0% | 46,4% | 0,0% | 100,0% |
| Montserrat | 55,9% | 1,5% | 0,0% | 0,0% | 0,0% | 42,6% | 0,0% | 100,0% |
| Museros | 67,2% | 0,0% | 0,0% | 1,5% | 3,0% | 28,4% | 0,0% | 100,0% |
| Náquera | 48,5% | 8,3% | 0,0% | 0,0% | 0,0% | 43,2% | 0,0% | 100,0% |
| Paiporta | 54,6% | 2,3% | 0,0% | 0,3% | 1,1% | 41,7% | 0,0% | 100,0% |
| Paterna | 50,4% | 5,3% | 0,0% | 0,7% | 0,5% | 43,1% | 0,0% | 100,0% |
| Picanya | 36,2% | 5,2% | 0,0% | 0,0% | 0,6% | 58,0% | 0,0% | 100,0% |
| Picassent | 70,9% | 2,8% | 0,0% | 0,0% | 0,0% | 26,2% | 0,0% | 100,0% |
| Pobla de Farnals, la | 60,6% | 3,2% | 0,0% | 0,0% | 0,0% | 36,2% | 0,0% | 100,0% |
| Pobla de Vallbona, la | 56,4% | 1,1% | 0,2% | 0,2% | 0,5% | 41,6% | 0,0% | 100,0% |
| Puçol | 42,7% | 4,4% | 0,0% | 1,0% | 0,7% | 51,2% | 0,0% | 100,0% |
| Puig de Santa Maria, el | 52,7% | 0,0% | 0,0% | 1,1% | 3,2% | 41,9% | 1,1% | 100,0% |
| Quart de Poblet | 50,8% | 4,8% | 0,0% | 0,0% | 0,5% | 42,9% | 1,1% | 100,0% |
| Rafelbunyol | 52,0% | 1,0% | 0,0% | 3,1% | 0,0% | 43,9% | 0,0% | 100,0% |
| Riba-roja de Túria | 50,1% | 4,2% | 0,0% | 0,4% | 0,0% | 45,2% | 0,0% | 100,0% |
| Rocafort | 59,8% | 4,5% | 0,0% | 0,5% | 0,0% | 35,2% | 0,0% | 100,0% |
| Sagunto/Sagunt | 50,5% | 4,4% | 0,0% | 0,4% | 0,4% | 44,3% | 0,0% | 100,0% |
| San Antonio de Benagéber | 53,7% | 2,8% | 0,0% | 0,0% | 0,0% | 43,5% | 0,0% | 100,0% |
| Sedaví | 50,0% | 9,6% | 0,0% | 3,8% | 0,0% | 36,5% | 0,0% | 100,0% |
| Serra | 59,8% | 0,0% | 0,0% | 2,2% | 3,3% | 34,8% | 0,0% | 100,0% |
| Silla | 45,5% | 1,3% | 0,0% | 0,0% | 0,0% | 53,2% | 0,0% | 100,0% |
| Sollana | 53,8% | 0,0% | 0,0% | 0,0% | 0,0% | 46,2% | 0,0% | 100,0% |
| Sueca | 34,0% | 0,0% | 0,0% | 0,9% | 0,0% | 63,7% | 1,4% | 100,0% |
| Tavernes Blanques | 48,3% | 1,1% | 0,0% | 0,0% | 0,0% | 50,6% | 0,0% | 100,0% |
| Torrent | 46,4% | 4,9% | 0,0% | 0,3% | 0,1% | 48,3% | 0,0% | 100,0% |
| Turís | 47,5% | 0,0% | 0,0% | 1,3% | 0,0% | 51,3% | 0,0% | 100,0% |
| València | 64,7% | 3,2% | 0,1% | 0,4% | 1,9% | 29,6% | 0,1% | 100,0% |
| Vilamarxant | 66,2% | 0,0% | 0,0% | 0,0% | 0,0% | 33,8% | 0,0% | 100,0% |
| Vinalesa | 59,0% | 0,0% | 0,0% | 0,0% | 0,0% | 41,0% | 0,0% | 100,0% |
| Xirivella | 63,6% | 5,1% | 0,0% | 0,4% | 0,0% | 30,9% | 0,0% | 100,0% |
| **Total** | **56,7%** | **3,2%** | **0,1%** | **0,4%** | **1,1%** | **38,5%** | **0,1%** | **100,0%** |

**Tipo de aparcamiento por municipio. Otros vehículos a motor**

A continuación, se muestran desglosados los datos del tipo de aparcamiento para otros vehículos a motor para cada uno de los municipios que conforman el ámbito de estudio:

| Municipi | Tipus d'aparcament | | | | |
|---|---|---|---|---|---|
| | Lliure en el carrer | Plaça d'aparcament en propietat | Plaça d'aparcament en lloguer | Plaça d'aparcament gratuïta | Total |
| Alaquàs | 40,0% | 0,0% | 40,0% | 20,0% | 100,0% |
| Albal | 25,0% | 12,5% | 62,5% | 0,0% | 100,0% |
| Albalat dels Sorells | 0,0% | 0,0% | 0,0% | 0,0% | 0,0% |
| Alboraya | 30,8% | 0,0% | 69,2% | 0,0% | 100,0% |
| Albuixech | 37,5% | 0,0% | 62,5% | 0,0% | 100,0% |
| Alcàsser | 0,0% | 0,0% | 100,0% | 0,0% | 100,0% |
| Aldaia | 27,3% | 18,2% | 36,4% | 18,2% | 100,0% |
| Alfafar | 50,0% | 0,0% | 33,3% | 16,7% | 100,0% |
| Alfara del Patriarca | 0,0% | 50,0% | 50,0% | 0,0% | 100,0% |
| Alginet | 33,3% | 0,0% | 66,7% | 0,0% | 100,0% |
| Almàssera | 0,0% | 0,0% | 0,0% | 0,0% | 0,0% |
| Almussafes | 11,1% | 0,0% | 77,8% | 11,1% | 100,0% |
| Benaguasil | 0,0% | 0,0% | 100,0% | 0,0% | 100,0% |
| Benetússer | 66,7% | 0,0% | 33,3% | 0,0% | 100,0% |
| Benifaió | 10,0% | 0,0% | 80,0% | 10,0% | 100,0% |
| Beniparrell | 100,0% | 0,0% | 0,0% | 0,0% | 100,0% |
| Benissanó | 0,0% | 0,0% | 0,0% | 0,0% | 0,0% |
| Bétera | 22,2% | 0,0% | 77,8% | 0,0% | 100,0% |
| Bonrepós i Mirambell | 0,0% | 0,0% | 0,0% | 0,0% | 0,0% |
| Burjassot | 22,2% | 11,1% | 44,4% | 22,2% | 100,0% |
| Canet d'En Berenguer | 33,3% | 0,0% | 66,7% | 0,0% | 100,0% |
| Carlet | 25,0% | 0,0% | 75,0% | 0,0% | 100,0% |
| Catarroja | 37,5% | 12,5% | 50,0% | 0,0% | 100,0% |
| Cheste | 10,0% | 0,0% | 90,0% | 0,0% | 100,0% |
| Chiva | 20,0% | 0,0% | 40,0% | 40,0% | 100,0% |
| Domeño | 0,0% | 0,0% | 0,0% | 0,0% | 0,0% |
| Eliana, l' | 29,4% | 0,0% | 70,6% | 0,0% | 100,0% |
| Emperador | 0,0% | 0,0% | 0,0% | 0,0% | 0,0% |
| Foios | 0,0% | 0,0% | 100,0% | 0,0% | 100,0% |
| Godella | 27,3% | 0,0% | 63,6% | 9,1% | 100,0% |
| Godelleta | 25,0% | 0,0% | 75,0% | 0,0% | 100,0% |
| Llíria | 20,0% | 0,0% | 80,0% | 0,0% | 100,0% |
| Llocnou de la Corona | 0,0% | 0,0% | 0,0% | 0,0% | 0,0% |
| Loriguilla | 0,0% | 0,0% | 100,0% | 0,0% | 100,0% |
| Manises | 42,9% | 14,3% | 28,6% | 14,3% | 100,0% |

| Municipi | Tipus d'aparcament | | | | |
|---|---|---|---|---|---|
| | Lliure en el carrer | Plaça d'aparcament en propietat | Plaça d'aparcament en lloguer | Plaça d'aparcament gratuïta | Total |
| Massalfassar | 25,0% | 0,0% | 75,0% | 0,0% | 100,0% |
| Massamagrell | 33,3% | 0,0% | 55,6% | 11,1% | 100,0% |
| Massanassa | 0,0% | 0,0% | 100,0% | 0,0% | 100,0% |
| Meliana | 33,3% | 0,0% | 66,7% | 0,0% | 100,0% |
| Mislata | 26,7% | 6,7% | 60,0% | 6,7% | 100,0% |
| Moncada | 80,0% | 0,0% | 20,0% | 0,0% | 100,0% |
| Montserrat | 44,4% | 0,0% | 55,6% | 0,0% | 100,0% |
| Museros | 100,0% | 0,0% | 0,0% | 0,0% | 100,0% |
| Náquera | 28,6% | 0,0% | 71,4% | 0,0% | 100,0% |
| Paiporta | 36,4% | 9,1% | 45,5% | 9,1% | 100,0% |
| Paterna | 21,1% | 10,5% | 63,2% | 5,3% | 100,0% |
| Picanya | 11,1% | 0,0% | 88,9% | 0,0% | 100,0% |
| Picassent | 9,1% | 18,2% | 72,7% | 0,0% | 100,0% |
| Pobla de Farnals, la | 0,0% | 0,0% | 100,0% | 0,0% | 100,0% |
| Pobla de Vallbona, la | 45,0% | 0,0% | 45,0% | 10,0% | 100,0% |
| Puçol | 36,4% | 0,0% | 63,6% | 0,0% | 100,0% |
| Puig de Santa Maria, el | 20,0% | 0,0% | 80,0% | 0,0% | 100,0% |
| Quart de Poblet | 66,7% | 0,0% | 33,3% | 0,0% | 100,0% |
| Rafelbunyol | 75,0% | 0,0% | 25,0% | 0,0% | 100,0% |
| Riba-roja de Túria | 16,7% | 0,0% | 83,3% | 0,0% | 100,0% |
| Rocafort | 57,1% | 0,0% | 42,9% | 0,0% | 100,0% |
| Sagunto/Sagunt | 23,5% | 17,6% | 52,9% | 5,9% | 100,0% |
| San Antonio de Benagéber | 71,4% | 0,0% | 28,6% | 0,0% | 100,0% |
| Sedaví | 16,7% | 0,0% | 83,3% | 0,0% | 100,0% |
| Serra | 25,0% | 0,0% | 75,0% | 0,0% | 100,0% |
| Silla | 100,0% | 0,0% | 0,0% | 0,0% | 100,0% |
| Sollana | 50,0% | 0,0% | 50,0% | 0,0% | 100,0% |
| Sueca | 50,0% | 0,0% | 50,0% | 0,0% | 100,0% |
| Tavernes Blanques | 28,6% | 0,0% | 71,4% | 0,0% | 100,0% |
| Torrent | 33,3% | 0,0% | 48,1% | 18,5% | 100,0% |
| Turís | 20,0% | 0,0% | 80,0% | 0,0% | 100,0% |
| València | 31,7% | 7,5% | 50,9% | 9,9% | 100,0% |
| Vilamarxant | 0,0% | 33,3% | 66,7% | 0,0% | 100,0% |
| Vinalesa | 57,1% | 28,6% | 14,3% | 0,0% | 100,0% |
| Xirivella | 60,0% | 0,0% | 26,7% | 13,3% | 100,0% |
| **Total** | **31,1%** | **4,7%** | **57,9%** | **6,3%** | **100,0%** |

**Población según género**

Atendiendo al género de las personas encuestadas, existe prácticamente equilibrio entre hombres y mujeres, con 24.438 hombres y 25.795 mujeres que viven en los hogares entrevistados.

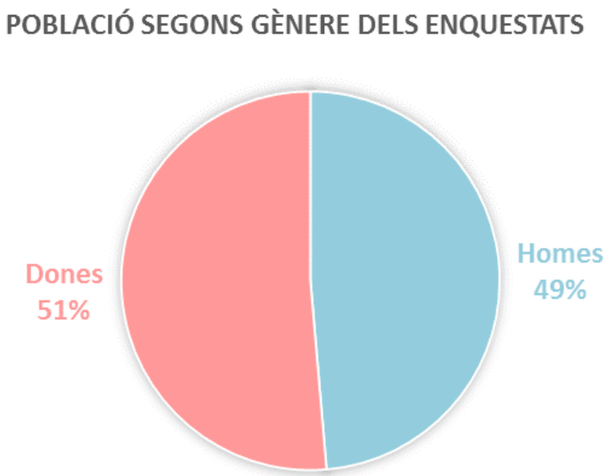

**Población según género y municipio de residencia**

A nivel municipal también se observa prácticamente una compensación entre hombres y mujeres con porcentajes que oscilan entre el 43% y el 57%.

| | Gènere | | | | | |
|---|---|---|---|---|---|---|
| Municipio | Home | Dona | Total | Home (%) | Dona (%) | Total (%) |
| Alaquàs | 286 | 285 | 571 | 50,1% | 49,9% | 100,0% |
| Albal | 253 | 245 | 498 | 50,8% | 49,2% | 100,0% |
| Albalat dels Sorells | 55 | 73 | 128 | 43,0% | 57,0% | 100,0% |
| Alboraya | 348 | 383 | 731 | 47,6% | 52,4% | 100,0% |
| Albuixech | 84 | 78 | 162 | 51,9% | 48,1% | 100,0% |
| Alcàsser | 99 | 97 | 196 | 50,5% | 49,5% | 100,0% |
| Aldaia | 399 | 418 | 817 | 48,8% | 51,2% | 100,0% |
| Alfafar | 253 | 251 | 504 | 50,2% | 49,8% | 100,0% |
| Alfara del Patriarca | 94 | 107 | 201 | 46,8% | 53,2% | 100,0% |
| Alginet | 85 | 95 | 180 | 47,2% | 52,8% | 100,0% |
| Almàssera | 72 | 83 | 155 | 46,5% | 53,5% | 100,0% |
| Almussafes | 92 | 91 | 183 | 50,3% | 49,7% | 100,0% |
| Benaguasil | 147 | 169 | 316 | 46,5% | 53,5% | 100,0% |
| Benetússer | 133 | 138 | 271 | 49,1% | 50,9% | 100,0% |
| Benifaió | 131 | 144 | 275 | 47,6% | 52,4% | 100,0% |
| Beniparrell | 50 | 52 | 102 | 49,0% | 51,0% | 100,0% |
| Benissanó | 45 | 44 | 89 | 50,6% | 49,4% | 100,0% |
| Bétera | 339 | 353 | 692 | 49,0% | 51,0% | 100,0% |
| Bonrepós i Mirambell | 58 | 59 | 117 | 49,6% | 50,4% | 100,0% |
| Burjassot | 456 | 526 | 982 | 46,4% | 53,6% | 100,0% |
| Canet d'En Berenguer | 151 | 155 | 306 | 49,3% | 50,7% | 100,0% |
| Carlet | 95 | 103 | 198 | 48,0% | 52,0% | 100,0% |
| Catarroja | 264 | 275 | 539 | 49,0% | 51,0% | 100,0% |
| Cheste | 86 | 102 | 188 | 45,7% | 54,3% | 100,0% |
| Chiva | 219 | 204 | 423 | 51,8% | 48,2% | 100,0% |
| Domeño | 47 | 49 | 96 | 49,0% | 51,0% | 100,0% |
| Eliana, l' | 293 | 324 | 617 | 47,5% | 52,5% | 100,0% |
| Emperador | 25 | 30 | 55 | 45,5% | 54,5% | 100,0% |
| Foios | 72 | 77 | 149 | 48,3% | 51,7% | 100,0% |
| Godella | 252 | 247 | 499 | 50,5% | 49,5% | 100,0% |
| Godelleta | 71 | 89 | 160 | 44,4% | 55,6% | 100,0% |
| Llíria | 259 | 273 | 532 | 48,7% | 51,3% | 100,0% |
| Llocnou de la Corona | 31 | 30 | 61 | 50,8% | 49,2% | 100,0% |
| Loriguilla | 72 | 71 | 143 | 50,3% | 49,7% | 100,0% |
| Manises | 372 | 383 | 755 | 49,3% | 50,7% | 100,0% |

| | Gènere | | | | | |
|---|---|---|---|---|---|---|
| Municipio | Home | Dona | Total | Home (%) | Dona (%) | Total (%) |
| Massalfassar | 68 | 87 | 155 | 43,9% | 56,1% | 100,0% |
| Massamagrell | 165 | 165 | 330 | 50,0% | 50,0% | 100,0% |
| Massanassa | 98 | 102 | 200 | 49,0% | 51,0% | 100,0% |
| Meliana | 90 | 92 | 182 | 49,5% | 50,5% | 100,0% |
| Mislata | 559 | 604 | 1.163 | 48,1% | 51,9% | 100,0% |
| Moncada | 336 | 326 | 662 | 50,8% | 49,2% | 100,0% |
| Montserrat | 115 | 125 | 240 | 47,9% | 52,1% | 100,0% |
| Museros | 66 | 81 | 147 | 44,9% | 55,1% | 100,0% |
| Náquera | 157 | 159 | 316 | 49,7% | 50,3% | 100,0% |
| Paiporta | 448 | 461 | 909 | 49,3% | 50,7% | 100,0% |
| Paterna | 871 | 910 | 1.781 | 48,9% | 51,1% | 100,0% |
| Picanya | 158 | 161 | 319 | 49,5% | 50,5% | 100,0% |
| Picassent | 237 | 247 | 484 | 49,0% | 51,0% | 100,0% |
| Pobla de Farnals, la | 147 | 131 | 278 | 52,9% | 47,1% | 100,0% |
| Pobla de Vallbona, la | 421 | 441 | 862 | 48,8% | 51,2% | 100,0% |
| Puçol | 307 | 323 | 630 | 48,7% | 51,3% | 100,0% |
| Puig de Santa Maria, el | 107 | 121 | 228 | 46,9% | 53,1% | 100,0% |
| Quart de Poblet | 371 | 390 | 761 | 48,8% | 51,2% | 100,0% |
| Rafelbunyol | 99 | 95 | 194 | 51,0% | 49,0% | 100,0% |
| Riba-roja de Túria | 399 | 374 | 773 | 51,6% | 48,4% | 100,0% |
| Rocafort | 174 | 207 | 381 | 45,7% | 54,3% | 100,0% |
| Sagunto/Sagunt | 665 | 763 | 1.428 | 46,6% | 53,4% | 100,0% |
| San Antonio de Benagéber | 252 | 230 | 482 | 52,3% | 47,7% | 100,0% |
| Sedaví | 78 | 102 | 180 | 43,3% | 56,7% | 100,0% |
| Serra | 136 | 128 | 264 | 51,5% | 48,5% | 100,0% |
| Silla | 136 | 152 | 288 | 47,2% | 52,8% | 100,0% |
| Sollana | 75 | 77 | 152 | 49,3% | 50,7% | 100,0% |
| Sueca | 267 | 276 | 543 | 49,2% | 50,8% | 100,0% |
| Tavernes Blanques | 136 | 123 | 259 | 52,5% | 47,5% | 100,0% |
| Torrent | 1.217 | 1.275 | 2.492 | 48,8% | 51,2% | 100,0% |
| Turís | 113 | 118 | 231 | 48,9% | 51,1% | 100,0% |
| València | 9.605 | 10.234 | 19.839 | 48,4% | 51,6% | 100,0% |
| Vilamarxant | 84 | 85 | 169 | 49,7% | 50,3% | 100,0% |
| Vinalesa | 79 | 89 | 168 | 47,0% | 53,0% | 100,0% |
| Xirivella | 414 | 438 | 852 | 48,6% | 51,4% | 100,0% |
| **Total** | **24.438** | **25.795** | **50.233** | **48,6%** | **51,4%** | **100,0%** |

**Población según grupos de edad**

Considerando los diferentes grupos de edad, se observa como el grupo mayoritario de las personas encuestadas con más de la mitad del total es el de 18 a 44 años, seguido del de 45 a 64 y del de 5 a 17. Los grupos de las personas mayores de 65 años presentan un porcentaje cercano al 12%.

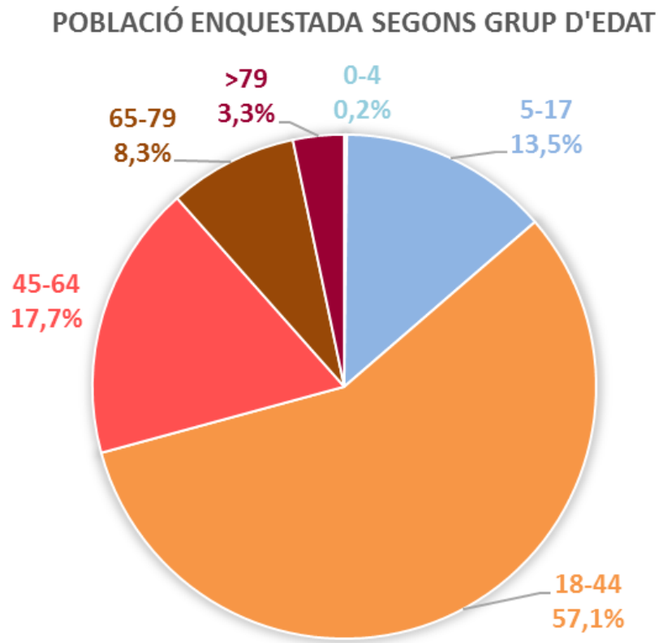


**Población según grupos de edad y municipio de residencia**

En la siguiente gráfica se muestra la población según grupos de edad y por municipio de residencia. Los municipios presentan la misma tendencia que se produce en el conjunto del área metropolitano, donde el grupo mayoritario de edad es el de 18 a 44 años, seguido del 45 a 64 años.

| | Rang d'edat | | | | | | |
|---|---|---|---|---|---|---|---|
| Municipi | 0-4 | .5-17 | 18-44 | 45-64 | 65-79 | >79 | TOTAL |
| Alaquàs | 0,2% | 14,2% | 57,4% | 19,1% | 7,0% | 2,1% | 100,0% |
| Albal | 0,0% | 12,0% | 60,6% | 18,7% | 6,8% | 1,8% | 100,0% |
| Albalat dels Sorells | 0,0% | 10,9% | 60,9% | 18,0% | 5,5% | 4,7% | 100,0% |
| Alboraya | 0,1% | 15,2% | 55,0% | 18,5% | 8,2% | 3,0% | 100,0% |
| Albuixech | 0,0% | 13,6% | 59,3% | 20,4% | 6,2% | 0,6% | 100,0% |
| Alcàsser | 0,0% | 14,3% | 55,6% | 16,8% | 9,2% | 4,1% | 100,0% |
| Aldaia | 0,0% | 15,4% | 57,8% | 16,6% | 6,6% | 3,5% | 100,0% |
| Alfafar | 0,0% | 11,9% | 58,5% | 20,6% | 7,5% | 1,4% | 100,0% |
| Alfara del Patriarca | 0,0% | 12,9% | 56,7% | 19,4% | 9,0% | 2,0% | 100,0% |
| Alginet | 0,0% | 12,2% | 55,0% | 21,1% | 6,1% | 5,6% | 100,0% |
| Almàssera | 0,0% | 12,3% | 58,1% | 16,8% | 8,4% | 4,5% | 100,0% |
| Almussafes | 0,0% | 12,6% | 57,9% | 18,0% | 8,2% | 3,3% | 100,0% |
| Benaguasil | 0,0% | 14,2% | 60,4% | 16,5% | 5,7% | 3,2% | 100,0% |
| Benetússer | 0,0% | 10,0% | 62,0% | 19,9% | 6,6% | 1,5% | 100,0% |
| Benifaió | 0,0% | 11,6% | 56,7% | 17,5% | 9,8% | 4,4% | 100,0% |
| Beniparrell | 0,0% | 13,7% | 52,9% | 18,6% | 12,7% | 2,0% | 100,0% |
| Benissanó | 0,0% | 16,9% | 47,2% | 29,2% | 4,5% | 2,2% | 100,0% |
| Bétera | 0,0% | 17,1% | 56,9% | 18,9% | 5,3% | 1,7% | 100,0% |
| Bonrepós i Mirambell | 0,0% | 19,7% | 56,4% | 14,5% | 5,1% | 4,3% | 100,0% |
| Burjassot | 0,2% | 10,7% | 58,9% | 17,2% | 9,2% | 3,9% | 100,0% |
| Canet d'En Berenguer | 0,0% | 14,7% | 54,2% | 19,6% | 8,8% | 2,6% | 100,0% |
| Carlet | 0,0% | 11,1% | 62,6% | 16,2% | 6,1% | 4,0% | 100,0% |
| Catarroja | 0,4% | 14,1% | 58,3% | 18,4% | 6,7% | 2,2% | 100,0% |
| Cheste | 0,0% | 16,5% | 58,0% | 14,9% | 8,0% | 2,7% | 100,0% |
| Chiva | 0,0% | 16,1% | 57,9% | 15,6% | 7,3% | 3,1% | 100,0% |
| Domeño | 0,0% | 18,8% | 56,3% | 10,4% | 11,5% | 3,1% | 100,0% |
| Eliana, l' | 0,0% | 10,7% | 58,7% | 19,4% | 7,8% | 3,4% | 100,0% |
| Emperador | 0,0% | 21,8% | 36,4% | 21,8% | 12,7% | 7,3% | 100,0% |
| Foios | 0,0% | 9,4% | 59,1% | 16,8% | 8,1% | 6,7% | 100,0% |
| Godella | 0,0% | 15,2% | 58,3% | 17,4% | 7,2% | 1,8% | 100,0% |
| Godelleta | 0,0% | 15,0% | 58,8% | 15,6% | 6,9% | 3,8% | 100,0% |
| Llíria | 0,0% | 11,5% | 59,0% | 17,1% | 8,8% | 3,6% | 100,0% |
| Llocnou de la Corona | 1,6% | 14,8% | 39,3% | 41,0% | 3,3% | 0,0% | 100,0% |
| Loriguilla | 0,0% | 13,3% | 59,4% | 16,8% | 7,7% | 2,8% | 100,0% |
| Manises | 0,0% | 13,1% | 57,9% | 17,7% | 7,7% | 3,6% | 100,0% |

| Municipi | Rang d'edat | | | | | | |
|---|---|---|---|---|---|---|---|
| | 0-4 | .5-17 | 18-44 | 45-64 | 65-79 | >79 | TOTAL |
| Massalfassar | 0,0% | 14,8% | 56,8% | 22,6% | 5,2% | 0,6% | 100,0% |
| Massamagrell | 1,2% | 14,2% | 57,3% | 16,1% | 7,6% | 3,6% | 100,0% |
| Massanassa | 0,0% | 14,0% | 58,5% | 15,5% | 9,0% | 3,0% | 100,0% |
| Meliana | 0,0% | 14,8% | 53,8% | 19,2% | 8,2% | 3,8% | 100,0% |
| Mislata | 0,2% | 12,5% | 58,0% | 16,9% | 9,2% | 3,4% | 100,0% |
| Moncada | 0,0% | 13,9% | 58,6% | 16,9% | 8,0% | 2,6% | 100,0% |
| Montserrat | 0,0% | 15,8% | 56,3% | 16,7% | 8,3% | 2,9% | 100,0% |
| Museros | 0,0% | 14,3% | 60,5% | 18,4% | 3,4% | 3,4% | 100,0% |
| Náquera | 0,6% | 16,8% | 58,9% | 17,1% | 5,4% | 1,3% | 100,0% |
| Paiporta | 0,6% | 16,7% | 57,9% | 16,7% | 6,5% | 1,7% | 100,0% |
| Paterna | 0,0% | 16,2% | 55,6% | 17,5% | 8,2% | 2,5% | 100,0% |
| Picanya | 0,0% | 10,3% | 61,1% | 19,7% | 7,5% | 1,3% | 100,0% |
| Picassent | 2,3% | 15,9% | 55,6% | 16,9% | 6,8% | 2,5% | 100,0% |
| Pobla de Farnals, la | 0,7% | 12,9% | 58,6% | 17,6% | 7,9% | 2,2% | 100,0% |
| Pobla de Vallbona, la | 0,1% | 20,0% | 56,5% | 16,4% | 4,8% | 2,3% | 100,0% |
| Puçol | 0,2% | 11,4% | 56,3% | 18,7% | 10,0% | 3,3% | 100,0% |
| Puig de Santa Maria, el | 0,4% | 11,8% | 53,1% | 20,6% | 11,8% | 2,2% | 100,0% |
| Quart de Poblet | 0,3% | 8,5% | 55,8% | 17,3% | 13,1% | 4,9% | 100,0% |
| Rafelbunyol | 0,0% | 13,9% | 60,3% | 16,0% | 6,2% | 3,6% | 100,0% |
| Riba-roja de Túria | 0,6% | 16,0% | 56,4% | 20,8% | 5,0% | 1,0% | 100,0% |
| Rocafort | 0,0% | 18,6% | 55,6% | 17,8% | 6,8% | 1,0% | 100,0% |
| Sagunto/Sagunt | 0,5% | 11,6% | 56,9% | 17,8% | 8,4% | 4,9% | 100,0% |
| San Antonio de Benagéber | 0,0% | 15,6% | 58,9% | 17,4% | 6,6% | 1,5% | 100,0% |
| Sedaví | 0,0% | 10,6% | 62,8% | 16,1% | 6,7% | 3,9% | 100,0% |
| Serra | 0,0% | 11,7% | 53,8% | 20,8% | 11,7% | 1,9% | 100,0% |
| Silla | 0,0% | 5,9% | 59,0% | 21,2% | 10,1% | 3,8% | 100,0% |
| Sollana | 0,0% | 7,9% | 61,2% | 20,4% | 5,9% | 4,6% | 100,0% |
| Sueca | 0,0% | 11,8% | 54,9% | 19,0% | 9,8% | 4,6% | 100,0% |
| Tavernes Blanques | 0,0% | 12,0% | 56,4% | 18,5% | 10,0% | 3,1% | 100,0% |
| Torrent | 0,1% | 13,7% | 58,4% | 18,2% | 7,1% | 2,5% | 100,0% |
| Turís | 0,4% | 13,0% | 55,8% | 18,6% | 7,8% | 4,3% | 100,0% |
| Valencia | 0,2% | 13,2% | 56,5% | 17,3% | 9,0% | 3,8% | 100,0% |
| Vilamarxant | 0,0% | 10,7% | 57,4% | 18,9% | 10,1% | 3,0% | 100,0% |
| Vinalesa | 0,0% | 17,3% | 59,5% | 14,9% | 6,5% | 1,8% | 100,0% |
| Xirivella | 0,0% | 11,2% | 59,6% | 15,6% | 10,3% | 3,3% | 100,0% |
| **Total** | **0,2%** | **13,5%** | **57,1%** | **17,7%** | **8,3%** | **3,3%** | **100,0%** |

**Población según género y grupos de edad**

Según grupos de edad, se aprecia cierto equilibrio entre hombres y mujeres, aunque cabe destacar que, hasta los 44 años el porcentaje de hombres sobre el de mujeres es ligeramente superior, mientras que a partir de los 45 años se invierte la tendencia, con un porcentaje mayor de mujeres que de hombres.

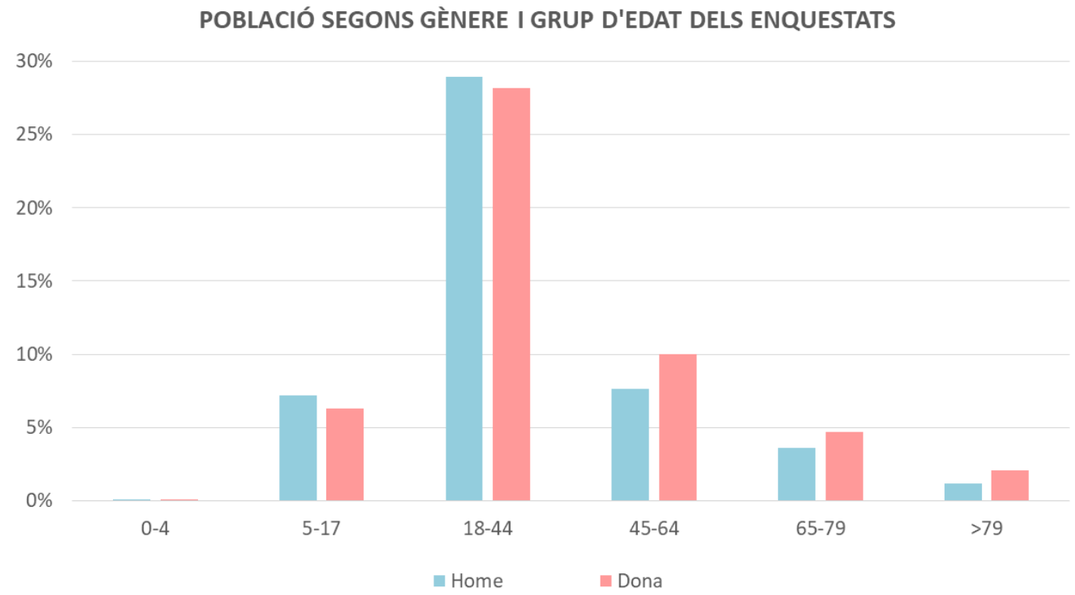

**Población según nivel de estudios**

Atendiendo al nivel de estudios de las personas encuestadas, destaca que únicamente el 5,6% afirma no tener estudios. Casi un tercio cuenta con estudios primarios, una cuarta parte con estudios secundarios, cerca del 30% con estudios universitarios y el 9% de con formación profesional.

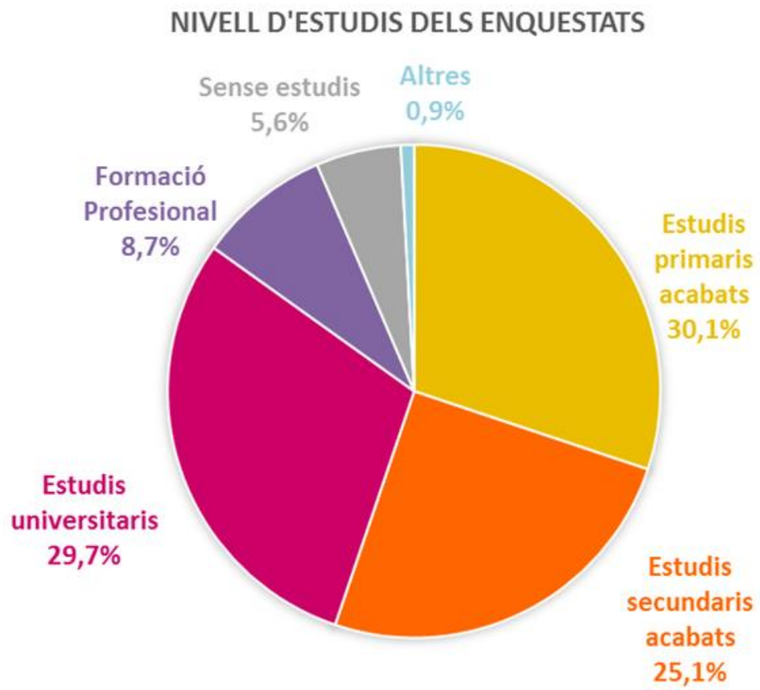


**Población según nivel de estudios y municipio de residencia**

Considerando la población según nivel de estudios y municipio de residencia, hay variabilidad respecto al conjunto del Área Metropolitana de València.

| | Nivell d'estudis | | | | | | |
|---|---|---|---|---|---|---|---|
| **Municipi** | Estudis primaris acabats | Estudis secundaris acabats | Estudis universitaris | Formació Profesional | Altres | Sense estudis | Total |
| Alaquàs | 46,6% | 5,1% | 0,0% | 1,1% | 0,6% | 46,6% | 100,0% |
| Albal | 50,0% | 3,9% | 0,0% | 0,0% | 0,0% | 46,1% | 100,0% |
| Albalat dels Sorells | 55,7% | 3,3% | 0,0% | 0,0% | 0,0% | 41,0% | 100,0% |
| Alboraya | 60,9% | 3,9% | 0,0% | 0,0% | 1,3% | 33,9% | 100,0% |
| Albuixech | 45,9% | 5,4% | 0,0% | 0,0% | 0,0% | 48,6% | 100,0% |
| Alcàsser | 55,3% | 0,0% | 0,0% | 0,0% | 0,0% | 44,7% | 100,0% |
| Aldaia | 70,5% | 2,6% | 0,0% | 0,4% | 0,0% | 26,5% | 100,0% |
| Alfafar | 55,1% | 5,7% | 0,0% | 1,1% | 0,0% | 38,1% | 100,0% |
| Alfara del Patriarca | 67,8% | 0,0% | 0,0% | 0,0% | 0,0% | 25,4% | 100,0% |
| Alginet | 50,6% | 0,0% | 0,0% | 0,0% | 0,0% | 49,4% | 100,0% |
| Almàssera | 69,5% | 0,0% | 0,0% | 0,0% | 0,0% | 30,5% | 100,0% |
| Almussafes | 63,0% | 0,0% | 0,0% | 0,0% | 0,0% | 37,0% | 100,0% |
| Benaguasil | 37,4% | 2,6% | 0,0% | 0,0% | 0,9% | 56,5% | 100,0% |
| Benetússer | 38,9% | 2,2% | 0,0% | 0,0% | 11,1% | 47,8% | 100,0% |
| Benifaió | 53,3% | 1,1% | 0,0% | 0,0% | 0,0% | 45,6% | 100,0% |
| Beniparrell | 54,2% | 0,0% | 0,0% | 0,0% | 0,0% | 45,8% | 100,0% |
| Benissanó | 46,7% | 3,3% | 0,0% | 0,0% | 0,0% | 50,0% | 100,0% |
| Bétera | 46,5% | 0,6% | 0,0% | 0,0% | 1,3% | 51,6% | 100,0% |
| Bonrepós i Mirambell | 70,6% | 2,9% | 0,0% | 0,0% | 0,0% | 26,5% | 100,0% |
| Burjassot | 58,8% | 3,4% | 0,0% | 0,0% | 3,1% | 34,7% | 100,0% |
| Canet d'En Berenguer | 58,2% | 0,6% | 0,0% | 0,6% | 0,0% | 40,5% | 100,0% |
| Carlet | 38,3% | 9,9% | 0,0% | 0,0% | 0,0% | 51,9% | 100,0% |
| Catarroja | 59,0% | 4,4% | 0,0% | 0,0% | 0,4% | 36,2% | 100,0% |
| Cheste | 38,6% | 6,0% | 0,0% | 0,0% | 0,0% | 55,4% | 100,0% |
| Chiva | 50,3% | 0,0% | 0,0% | 0,0% | 0,0% | 49,7% | 100,0% |
| Domeño | 57,6% | 0,0% | 0,0% | 6,1% | 0,0% | 36,4% | 100,0% |
| Eliana, l' | 52,1% | 0,0% | 0,0% | 0,3% | 0,6% | 46,9% | 100,0% |
| Emperador | 0,0% | 0,0% | 0,0% | 0,0% | 0,0% | 0,0% | 0,0% |
| Foios | 75,0% | 0,0% | 0,0% | 0,0% | 0,0% | 25,0% | 100,0% |
| Godella | 38,2% | 0,0% | 0,0% | 0,4% | 1,9% | 58,8% | 100,0% |
| Godelleta | 25,5% | 9,1% | 0,0% | 0,0% | 0,0% | 65,5% | 100,0% |
| Llíria | 52,4% | 5,2% | 0,0% | 0,0% | 1,9% | 40,5% | 100,0% |
| Llocnou de la Corona | 0,0% | 0,0% | 0,0% | 0,0% | 0,0% | 100,0% | 100,0% |
| Loriguilla | 50,9% | 3,6% | 0,0% | 0,0% | 0,0% | 45,5% | 100,0% |
| Manises | 47,3% | 2,3% | 0,0% | 0,0% | 3,5% | 46,9% | 100,0% |

| Municipi | Nivell d'estudis | | | | | | |
|---|---|---|---|---|---|---|---|
| | Estudis primaris acabats | Estudis secundaris acabats | Estudis universitaris | Formació Profesional | Altres | Sense estudis | Total |
| Massalfassar | 35,7% | 23,2% | 32,1% | 7,1% | 0,0% | 1,8% | 100,0% |
| Massamagrell | 43,4% | 18,0% | 13,1% | 11,5% | 0,0% | 13,9% | 100,0% |
| Massanassa | 40,6% | 14,5% | 26,1% | 14,5% | 0,0% | 4,3% | 100,0% |
| Meliana | 37,3% | 16,4% | 29,9% | 10,4% | 1,5% | 4,5% | 100,0% |
| Mislata | 34,5% | 25,9% | 24,8% | 8,6% | 0,0% | 6,1% | 100,0% |
| Moncada | 34,0% | 22,1% | 30,6% | 7,2% | 0,4% | 5,5% | 100,0% |
| Montserrat | 35,4% | 23,2% | 19,5% | 15,9% | 0,0% | 6,1% | 100,0% |
| Museros | 29,1% | 25,5% | 30,9% | 10,9% | 0,0% | 3,6% | 100,0% |
| Náquera | 29,4% | 25,7% | 23,9% | 13,8% | 0,9% | 6,4% | 100,0% |
| Paiporta | 29,9% | 29,3% | 24,7% | 10,5% | 0,3% | 5,3% | 100,0% |
| Paterna | 30,6% | 24,2% | 29,8% | 9,9% | 0,3% | 5,2% | 100,0% |
| Picanya | 33,0% | 22,9% | 33,9% | 5,5% | 0,0% | 4,6% | 100,0% |
| Picassent | 36,1% | 21,9% | 23,2% | 9,0% | 0,0% | 9,7% | 100,0% |
| Pobla de Farnals, la | 41,2% | 20,6% | 26,8% | 4,1% | 1,0% | 6,2% | 100,0% |
| Pobla de Vallbona, la | 29,4% | 29,4% | 26,5% | 7,5% | 1,1% | 6,1% | 100,0% |
| Puçol | 28,3% | 26,5% | 27,4% | 10,4% | 0,4% | 7,0% | 100,0% |
| Puig de Santa Maria, el | 36,8% | 23,7% | 26,3% | 7,9% | 0,0% | 5,3% | 100,0% |
| Quart de Poblet | 47,9% | 21,1% | 13,2% | 7,6% | 0,0% | 10,2% | 100,0% |
| Rafelbunyol | 43,3% | 11,9% | 29,9% | 6,0% | 0,0% | 9,0% | 100,0% |
| Riba-roja de Túria | 26,8% | 27,9% | 31,7% | 9,4% | 0,0% | 4,2% | 100,0% |
| Rocafort | 15,7% | 17,6% | 54,6% | 9,3% | 0,9% | 1,9% | 100,0% |
| Sagunto/Sagunt | 27,5% | 27,2% | 26,8% | 12,6% | 0,8% | 5,1% | 100,0% |
| San Antonio de Benagéber | 16,8% | 26,7% | 36,6% | 15,5% | 1,2% | 3,1% | 100,0% |
| Sedaví | 34,8% | 20,3% | 26,1% | 11,6% | 0,0% | 7,2% | 100,0% |
| Serra | 27,0% | 20,3% | 37,8% | 10,8% | 1,4% | 2,7% | 100,0% |
| Silla | 37,8% | 22,5% | 21,6% | 7,2% | 0,0% | 10,8% | 100,0% |
| Sollana | 37,5% | 30,4% | 19,6% | 7,1% | 0,0% | 5,4% | 100,0% |
| Sueca | 36,8% | 23,7% | 27,9% | 6,8% | 1,6% | 3,2% | 100,0% |
| Tavernes Blanques | 41,0% | 22,0% | 18,0% | 9,0% | 1,0% | 9,0% | 100,0% |
| Torrent | 31,9% | 26,4% | 27,1% | 7,4% | 0,2% | 7,0% | 100,0% |
| Turís | 44,0% | 24,0% | 13,3% | 12,0% | 1,3% | 5,3% | 100,0% |
| Valencia | 25,8% | 25,1% | 35,3% | 7,5% | 1,4% | 4,8% | 100,0% |
| Vilamarxant | 50,0% | 19,4% | 9,7% | 12,9% | 0,0% | 8,1% | 100,0% |
| Vinalesa | 22,2% | 22,2% | 42,6% | 9,3% | 1,9% | 1,9% | 100,0% |
| Xirivella | 44,3% | 19,3% | 19,0% | 9,8% | 0,6% | 7,0% | 100,0% |
| **Total general** | **30,1%** | **25,1%** | **29,7%** | **8,7%** | **0,9%** | **5,6%** | **100,0%** |

**Actividad de la población**

En cuanto a la actividad de las personas encuestadas, más de un tercio se encuentra ocupado y el 14% son estudiantes. Las personas jubiladas junto a las que reciben una pensión representan un tercio del total. Con porcentajes cercanos al 8% está el grupo de personas encuestadas que se dedican al trabajo doméstico no remunerado y el de personas paradas que buscan ocupación, resultando insignificante el número de personas paradas que no busca ocupación.

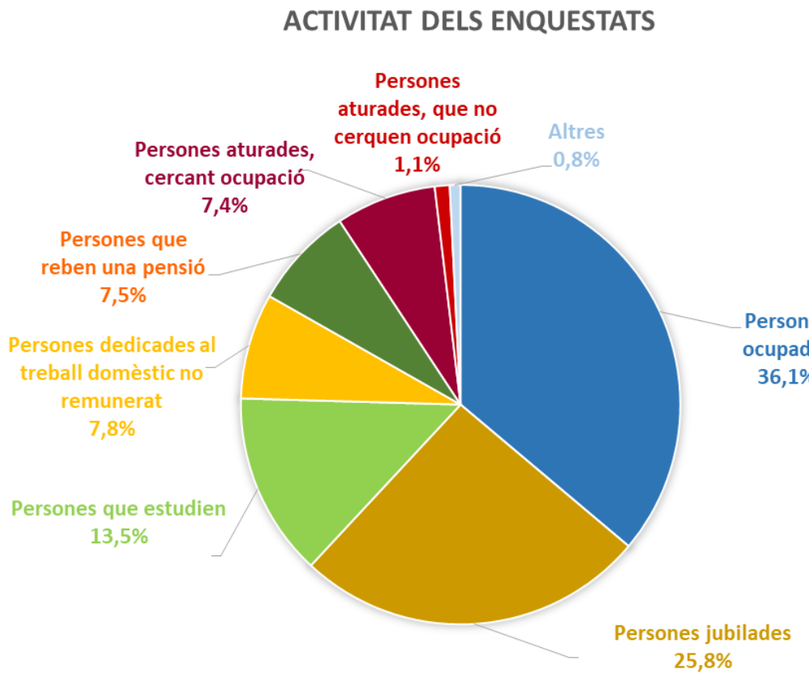

**Actividad de la población por municipios**

En cuanto a la actividad de la población por municipios, hay variabilidad respecto al conjunto del Área Metropolitana de València.

| | Ocupació | | | | | | | | |
|---|---|---|---|---|---|---|---|---|---|
| **Municipi** | Persones ocupades | Persones jubilades | Persones que estudien | Persones dedicades al treball domèstic no remunerat | Persones que reben una pensió | Persones aturades, cercant ocupació | Persones aturades, que no cercquen ocupació | Altres | Total |
| Alaquàs | 32,8% | 21,5% | 13,8% | 11,8% | 8,2% | 10,8% | 0,5% | 0,5% | 100% |
| Albal | 30,1% | 19,9% | 17,6% | 9,1% | 8,5% | 12,5% | 1,1% | 1,1% | 100% |
| Albalat dels Sorells | 34,8% | 23,9% | 15,2% | 6,5% | 6,5% | 2,2% | 4,3% | 6,5% | 100% |
| Alboraya | 41,8% | 21,6% | 14,2% | 5,3% | 9,6% | 6,0% | 0,7% | 0,7% | 100% |
| Albuixech | 46,4% | 17,9% | 19,6% | 5,4% | 8,9% | 1,8% | 0,0% | 0,0% | 100% |
| Alcàsser | 24,3% | 31,4% | 8,6% | 14,3% | 12,9% | 7,1% | 1,4% | 0,0% | 100% |
| Aldaia | 35,2% | 21,5% | 9,9% | 10,2% | 7,2% | 14,0% | 1,4% | 0,7% | 100% |
| Alfafar | 41,3% | 20,7% | 9,5% | 10,6% | 6,1% | 8,4% | 2,2% | 1,1% | 100% |
| Alfara del Patriarca | 50,8% | 23,8% | 9,5% | 4,8% | 7,9% | 1,6% | 0,0% | 1,6% | 100% |
| Alginet | 38,2% | 23,5% | 14,7% | 7,4% | 7,4% | 7,4% | 0,0% | 1,5% | 100% |
| Almàssera | 21,4% | 33,9% | 12,5% | 8,9% | 5,4% | 16,1% | 1,8% | 0,0% | 100% |
| Almussafes | 41,2% | 36,8% | 13,2% | 2,9% | 2,9% | 2,9% | 0,0% | 0,0% | 100% |
| Benaguasil | 39,1% | 23,6% | 13,6% | 8,2% | 4,5% | 8,2% | 0,9% | 1,8% | 100% |
| Benetússer | 36,1% | 25,8% | 12,4% | 11,3% | 5,2% | 8,2% | 0,0% | 1,0% | 100% |
| Benifaió | 34,9% | 34,9% | 7,5% | 8,5% | 7,5% | 3,8% | 0,9% | 1,9% | 100% |
| Beniparrell | 34,5% | 31,0% | 10,3% | 13,8% | 10,3% | 0,0% | 0,0% | 0,0% | 100% |
| Benissanó | 65,0% | 20,0% | 0,0% | 0,0% | 15,0% | 0,0% | 0,0% | 0,0% | 100% |
| Bétera | 43,3% | 16,3% | 15,0% | 7,3% | 6,4% | 8,6% | 2,6% | 0,4% | 100% |
| Bonrepós i Mirambell | 32,3% | 25,8% | 12,9% | 6,5% | 12,9% | 6,5% | 3,2% | 0,0% | 100% |
| Burjassot | 32,2% | 30,9% | 11,2% | 8,5% | 9,0% | 6,6% | 1,1% | 0,5% | 100% |
| Canet d'En Berenguer | 35,7% | 29,5% | 13,4% | 5,4% | 6,3% | 7,1% | 1,8% | 0,9% | 100% |
| Carlet | 36,6% | 19,7% | 11,3% | 8,5% | 15,5% | 4,2% | 2,8% | 1,4% | 100% |
| Catarroja | 39,7% | 19,0% | 14,3% | 8,5% | 7,4% | 9,5% | 1,1% | 0,5% | 100% |
| Cheste | 32,4% | 30,9% | 17,6% | 5,9% | 5,9% | 7,4% | 0,0% | 0,0% | 100% |
| Chiva | 43,5% | 23,1% | 8,8% | 9,5% | 4,8% | 8,2% | 0,0% | 2,0% | 100% |
| Domeño | 50,0% | 25,0% | 0,0% | 15,0% | 10,0% | 0,0% | 0,0% | 0,0% | 100% |
| Eliana, l' | 39,3% | 28,1% | 15,6% | 4,9% | 5,8% | 4,9% | 0,0% | 1,3% | 100% |
| Emperador | 0,0% | 0,0% | 0,0% | 100,0% | 0,0% | 0,0% | 0,0% | 0,0% | 100% |
| Foios | 27,3% | 38,2% | 10,9% | 5,5% | 10,9% | 7,3% | 0,0% | 0,0% | 100% |
| Godella | 35,7% | 23,8% | 20,8% | 6,0% | 7,1% | 4,2% | 0,0% | 2,4% | 100% |
| Godelleta | 31,5% | 29,6% | 14,8% | 11,1% | 5,6% | 3,7% | 0,0% | 3,7% | 100% |
| Llíria | 37,6% | 25,3% | 6,2% | 9,8% | 9,8% | 8,2% | 1,5% | 1,5% | 100% |
| Llocnou de la Corona | 0,0% | 100,0% | 0,0% | 0,0% | 0,0% | 0,0% | 0,0% | 0,0% | 100% |
| Loriguilla | 29,6% | 25,9% | 13,0% | 11,1% | 13,0% | 5,6% | 1,9% | 0,0% | 100% |
| Manises | 36,5% | 22,5% | 11,2% | 11,9% | 6,7% | 8,1% | 2,8% | 0,4% | 100% |

| | Ocupació | | | | | | | | |
|---|---|---|---|---|---|---|---|---|---|
| **Municipi** | Persones ocupades | Persones jubilades | Persones que estudien | Persones dedicades al treball domèstic no remunerat | Persones que reben una pensió | Persones aturades, cercant ocupació | Persones aturades, que no cercquen ocupació | Altres | Total |
| Massalfassar | 44,6% | 17,9% | 10,7% | 8,9% | 3,6% | 12,5% | 1,8% | 0,0% | 100% |
| Massamagrell | 34,4% | 23,8% | 9,0% | 7,4% | 13,9% | 7,4% | 0,8% | 3,3% | 100% |
| Massanassa | 33,3% | 26,1% | 17,4% | 8,7% | 7,2% | 4,3% | 0,0% | 2,9% | 100% |
| Meliana | 28,4% | 19,4% | 19,4% | 10,4% | 11,9% | 7,5% | 3,0% | 0,0% | 100% |
| Mislata | 37,2% | 25,3% | 10,8% | 9,9% | 6,8% | 7,4% | 1,1% | 1,4% | 100% |
| Moncada | 37,7% | 23,7% | 10,6% | 9,7% | 11,0% | 4,2% | 2,1% | 0,8% | 100% |
| Montserrat | 39,8% | 26,5% | 8,4% | 14,5% | 2,4% | 6,0% | 1,2% | 1,2% | 100% |
| Museros | 47,3% | 10,9% | 16,4% | 10,9% | 9,1% | 1,8% | 0,0% | 3,6% | 100% |
| Náquera | 47,3% | 18,2% | 7,3% | 9,1% | 6,4% | 10,9% | 0,9% | 0,0% | 100% |
| Paiporta | 41,0% | 21,5% | 15,3% | 7,8% | 3,9% | 9,4% | 0,3% | 0,7% | 100% |
| Paterna | 42,0% | 21,7% | 9,0% | 10,7% | 6,5% | 8,7% | 1,0% | 0,5% | 100% |
| Picanya | 36,4% | 24,5% | 13,6% | 7,3% | 10,0% | 7,3% | 0,0% | 0,9% | 100% |
| Picassent | 40,0% | 24,5% | 8,4% | 7,1% | 7,7% | 11,0% | 0,6% | 0,6% | 100% |
| Pobla de Farnals, la | 38,0% | 23,0% | 15,0% | 9,0% | 7,0% | 7,0% | 0,0% | 1,0% | 100% |
| Pobla de Vallbona, la | 41,8% | 16,4% | 20,4% | 8,9% | 4,3% | 6,1% | 0,7% | 1,4% | 100% |
| Puçol | 38,1% | 22,9% | 9,1% | 7,8% | 11,7% | 8,2% | 0,4% | 1,7% | 100% |
| Puig de Santa Maria, el | 34,2% | 26,3% | 9,2% | 14,5% | 9,2% | 6,6% | 0,0% | 0,0% | 100% |
| Quart de Poblet | 23,9% | 36,9% | 6,2% | 13,4% | 11,4% | 6,9% | 1,0% | 0,3% | 100% |
| Rafelbunyol | 44,9% | 23,2% | 10,1% | 4,3% | 11,6% | 5,8% | 0,0% | 0,0% | 100% |
| Riba-roja de Túria | 43,4% | 17,0% | 16,2% | 9,4% | 5,7% | 5,7% | 2,3% | 0,4% | 100% |
| Rocafort | 46,3% | 17,6% | 13,0% | 4,6% | 7,4% | 8,3% | 1,9% | 0,9% | 100% |
| Sagunto/Sagunt | 32,7% | 30,5% | 10,2% | 8,8% | 10,2% | 5,8% | 1,1% | 0,8% | 100% |
| San Antonio de Benagéber | 45,4% | 25,2% | 8,0% | 7,4% | 6,1% | 5,5% | 1,8% | 0,6% | 100% |
| Sedaví | 40,6% | 23,2% | 5,8% | 8,7% | 4,3% | 11,6% | 4,3% | 1,4% | 100% |
| Serra | 46,7% | 28,0% | 12,0% | 1,3% | 2,7% | 9,3% | 0,0% | 0,0% | 100% |
| Silla | 29,2% | 31,0% | 6,2% | 12,4% | 13,3% | 8,0% | 0,0% | 0,0% | 100% |
| Sollana | 40,4% | 22,8% | 10,5% | 12,3% | 7,0% | 7,0% | 0,0% | 0,0% | 100% |
| Sueca | 33,5% | 30,9% | 7,9% | 9,4% | 8,9% | 6,8% | 2,1% | 0,5% | 100% |
| Tavernes Blanques | 35,0% | 30,1% | 8,7% | 10,7% | 6,8% | 8,7% | 0,0% | 0,0% | 100% |
| Torrent | 36,5% | 23,8% | 14,7% | 8,7% | 7,0% | 7,9% | 0,7% | 0,7% | 100% |
| Turís | 33,3% | 28,0% | 5,3% | 13,3% | 4,0% | 14,7% | 1,3% | 0,0% | 100% |
| València | 34,6% | 27,6% | 15,9% | 5,8% | 7,2% | 7,0% | 1,2% | 0,7% | 100% |
| Vilamarxant | 33,9% | 32,3% | 4,8% | 16,1% | 3,2% | 6,5% | 3,2% | 0,0% | 100% |
| Vinalesa | 50,9% | 16,4% | 16,4% | 3,6% | 5,5% | 7,3% | 0,0% | 0,0% | 100% |
| Xirivella | 28,8% | 26,6% | 11,3% | 12,2% | 9,1% | 10,9% | 0,9% | 0,3% | 100% |
| **Total** | **36,1%** | **25,8%** | **13,5%** | **7,8%** | **7,5%** | **7,4%** | **1,1%** | **0,8%** | **100%** |

**Población con movilidad reducida**

De las 19.127 personas encuestadas, el 0,3% no contestaron a si tenían problemas de movilidad reducida. Las respuestas de la población que respondió (19.064 personas) se muestran en la siguiente tabla, donde se observa que únicamente el 5,3% afirma tener problemas de movilidad permanente.

| Mobilitat reduïda | Enquestats | |
|---|---|---|
| | Total | Total % |
| No | 17.705 | 92,9% |
| Si, mobilitat reduïda permanent | 1.021 | 5,4% |
| Si, mobilitat reduïda temporal | 338 | 1,8% |
| **Total** | **19.064** | **100,0%** |

**Población con movilidad reducida por grupos de edad**

Considerando la población con movilidad reducida por grupos de edad, es el de los mayores de 79 años el que tiene más proporción de personas con movilidad reducida.

| Mobilitat reduïda | Enquestats | | | | | | |
|---|---|---|---|---|---|---|---|
| | De 0 a 4 | De 5 a 17 | De 18 a 44 | De 45 a 64 | De 65 a 79 | Más de 79 | Total |
| No | 1 | 1.330 | 5.483 | 6.570 | 3.242 | 1.079 | 17.705 |
| Si, mobilitat reduïda permanent | | 5 | 87 | 284 | 304 | 341 | 1.021 |
| Si, mobilitat reduïda temporal | | 1 | 36 | 99 | 95 | 107 | 338 |
| **Total** | **1** | **1.336** | **5.606** | **6.953** | **3.641** | **1.527** | **19.064** |

**Población con movilidad reducida por municipio**

Atendiendo a la movilidad reducida por municipio, en la siguiente tabla se observa que se mantiene prácticamente la tendencia del conjunto del Área Metropolitana de València.

| | Mobilitat reduïda | | | |
|---|---|---|---|---|
| **Municipi** | No | Si, mobilitat reduïda permanent | Si, mobilitat reduïda temporal | Total |
| Alaquàs | 93,3% | 4,1% | 2,6% | 100,0% |
| Albal | 92,6% | 7,4% | 0,0% | 100,0% |
| Albalat dels Sorells | 93,5% | 6,5% | 0,0% | 100,0% |
| Alboraya | 92,6% | 5,7% | 1,8% | 100,0% |
| Albuixech | 98,2% | 1,8% | 0,0% | 100,0% |
| Alcàsser | 90,0% | 5,7% | 4,3% | 100,0% |
| Aldaia | 93,9% | 4,1% | 2,0% | 100,0% |
| Alfafar | 91,6% | 6,7% | 1,7% | 100,0% |
| Alfara del Patriarca | 93,7% | 6,3% | 0,0% | 100,0% |
| Alginet | 94,1% | 2,9% | 2,9% | 100,0% |
| Almàssera | 87,5% | 8,9% | 3,6% | 100,0% |
| Almussafes | 94,0% | 3,0% | 3,0% | 100,0% |
| Benaguasil | 91,7% | 6,5% | 1,9% | 100,0% |
| Benetússer | 90,7% | 7,2% | 2,1% | 100,0% |
| Benifaió | 91,4% | 7,6% | 1,0% | 100,0% |
| Beniparrell | 95,9% | 4,1% | 0,0% | 100,0% |
| Benissanó | 96,4% | 1,8% | 1,8% | 100,0% |
| Bétera | 96,6% | 1,3% | 2,1% | 100,0% |
| Bonrepós i Mirambell | 96,7% | 1,6% | 1,6% | 100,0% |
| Burjassot | 90,9% | 6,1% | 2,9% | 100,0% |
| Canet d'En Berenguer | 91,8% | 6,4% | 1,8% | 100,0% |
| Carlet | 87,3% | 7,0% | 5,6% | 100,0% |
| Catarroja | 94,1% | 4,3% | 1,6% | 100,0% |
| Cheste | 88,2% | 8,8% | 2,9% | 100,0% |
| Chiva | 94,5% | 4,8% | 0,7% | 100,0% |
| Domeño | 94,2% | 5,8% | 0,0% | 100,0% |
| Eliana, l' | 93,8% | 4,9% | 1,3% | 100,0% |
| Emperador | 100,0% | 0,0% | 0,0% | 100,0% |
| Foios | 90,7% | 7,4% | 1,9% | 100,0% |
| Godella | 94,0% | 6,0% | 0,0% | 100,0% |
| Godelleta | 94,4% | 3,7% | 1,9% | 100,0% |
| Llíria | 91,2% | 6,7% | 2,1% | 100,0% |
| Llocnou de la Corona | 100,0% | 0,0% | 0,0% | 100,0% |
| Loriguilla | 92,6% | 7,4% | 0,0% | 100,0% |
| Manises | 89,8% | 8,1% | 2,1% | 100,0% |

| | Mobilitat reduïda | | | |
|---|---|---|---|---|
| **Municipi** | No | Si, mobilitat reduïda permanent | Si, mobilitat reduïda temporal | Total |
| Massalfassar | 92,9% | 3,6% | 3,6% | 100,0% |
| Massamagrell | 87,7% | 9,0% | 3,3% | 100,0% |
| Massanassa | 95,6% | 4,4% | 0,0% | 100,0% |
| Meliana | 92,5% | 4,5% | 3,0% | 100,0% |
| Mislata | 94,1% | 3,6% | 2,3% | 100,0% |
| Moncada | 91,6% | 5,9% | 2,5% | 100,0% |
| Montserrat | 96,1% | 3,9% | 0,0% | 100,0% |
| Museros | 94,5% | 5,5% | 0,0% | 100,0% |
| Náquera | 91,8% | 6,4% | 1,8% | 100,0% |
| Paiporta | 92,8% | 5,6% | 1,6% | 100,0% |
| Paterna | 94,1% | 4,5% | 1,4% | 100,0% |
| Picanya | 94,5% | 1,8% | 3,6% | 100,0% |
| Picassent | 91,0% | 4,5% | 4,5% | 100,0% |
| Pobla de Farnals, la | 92,9% | 6,1% | 1,0% | 100,0% |
| Pobla de Vallbona, la | 92,8% | 5,0% | 2,2% | 100,0% |
| Puçol | 88,9% | 7,9% | 3,2% | 100,0% |
| Puig de Santa Maria, el | 93,6% | 5,5% | 0,9% | 100,0% |
| Quart de Poblet | 88,2% | 9,5% | 2,3% | 100,0% |
| Rafelbunyol | 97,1% | 1,5% | 1,5% | 100,0% |
| Riba-roja de Túria | 95,1% | 3,4% | 1,5% | 100,0% |
| Rocafort | 95,3% | 3,4% | 1,4% | 100,0% |
| Sagunto/Sagunt | 90,9% | 6,7% | 2,4% | 100,0% |
| San Antonio de Benagéber | 95,1% | 3,1% | 1,8% | 100,0% |
| Sedaví | 92,8% | 5,8% | 1,4% | 100,0% |
| Serra | 95,6% | 3,0% | 1,5% | 100,0% |
| Silla | 86,7% | 10,6% | 2,7% | 100,0% |
| Sollana | 94,7% | 3,5% | 1,8% | 100,0% |
| Sueca | 91,5% | 5,1% | 3,4% | 100,0% |
| Tavernes Blanques | 89,4% | 10,6% | 0,0% | 100,0% |
| Torrent | 93,2% | 5,0% | 1,8% | 100,0% |
| Turís | 92,5% | 5,6% | 1,9% | 100,0% |
| Valencia | 93,2% | 5,3% | 1,5% | 100,0% |
| Vilamarxant | 91,9% | 4,8% | 3,2% | 100,0% |
| Vinalesa | 89,1% | 9,1% | 1,8% | 100,0% |
| Xirivella | 90,6% | 6,3% | 3,1% | 100,0% |
| **Total** | **92,9%** | **5,4%** | **1,8%** | **100,0%** |

**Población según disponibilidad de carnet de conducir**

Teniendo en cuenta la disponibilidad de carnet de conducir de las personas encuestadas, casi el 27% afirma no disponer de ninguno. Cerca de la mitad cuenta de carnet de coche o superior, un cuarto afirma disponer de carnet de coche y moto y apenas el 0,5% de las personas encuestadas tiene únicamente carnet de moto.

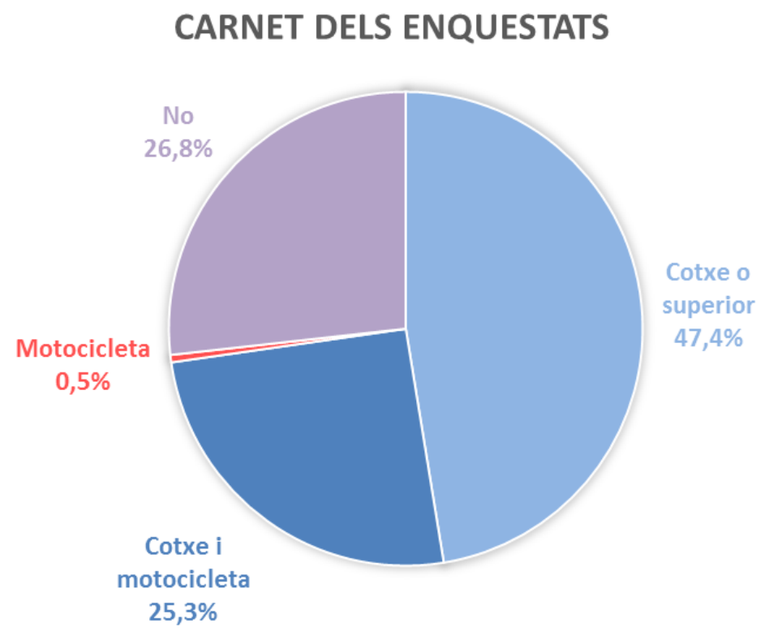


**Disponibilidad de vehículo**

Por lo que respecta a la disponibilidad de vehículo, casi el 50% de las personas encuestadas asegura tener disponible al menos un vehículo y además hace uso del mismo. Después hay personas que lo utilizan solamente como acompañantes o dependiendo del desplazamiento, representando cada uno de los dos grupos alrededor del 17%. Otro 17% de las personas encuestadas asegura no disponer de vehículo para realizar los desplazamientos.

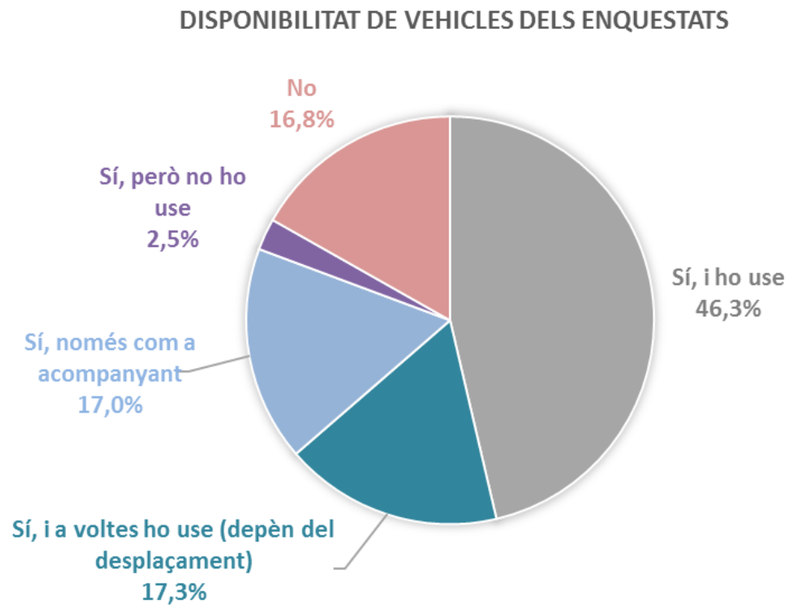

**Disponibilidad de vehículo por municipios**

A continuación se muestran desglosados los datos de la disponibilidad de vehículo para cada uno de los municipios que conforman el ámbito de estudio:

| | Disponibilitat de vehicle | | | | | |
|---|---|---|---|---|---|---|
| **Municipi** | Sí, i ho use | Sí, però no ho use | Sí, només com a acompanyant | Sí, i a voltes ho use (depèn del desplaçament) | No | Total |
| Alaquàs | 49,5% | 2,1% | 23,7% | 11,3% | 13,4% | 100,0% |
| Albal | 46,3% | 2,9% | 16,0% | 19,4% | 15,4% | 100,0% |
| Albalat dels Sorells | 26,1% | 2,2% | 30,4% | 28,3% | 13,0% | 100,0% |
| Alboraya | 49,5% | 1,8% | 16,0% | 17,8% | 14,9% | 100,0% |
| Albuixech | 53,6% | 0,0% | 21,4% | 17,9% | 7,1% | 100,0% |
| Alcàsser | 58,0% | 2,9% | 15,9% | 8,7% | 14,5% | 100,0% |
| Aldaia | 48,8% | 1,4% | 19,5% | 14,7% | 15,7% | 100,0% |
| Alfafar | 48,0% | 1,7% | 19,6% | 19,0% | 11,7% | 100,0% |
| Alfara del Patriarca | 57,9% | 0,0% | 10,5% | 14,7% | 16,8% | 100,0% |
| Alginet | 51,5% | 4,4% | 19,1% | 14,7% | 10,3% | 100,0% |
| Almàssera | 46,4% | 0,0% | 12,5% | 16,1% | 25,0% | 100,0% |
| Almussafes | 52,2% | 1,5% | 17,9% | 16,4% | 11,9% | 100,0% |
| Benaguasil | 52,7% | 1,8% | 22,7% | 14,5% | 8,2% | 100,0% |
| Benetússer | 45,4% | 0,0% | 19,6% | 17,5% | 17,5% | 100,0% |
| Benifaió | 52,4% | 2,9% | 12,4% | 21,0% | 11,4% | 100,0% |
| Beniparrell | 53,7% | 0,0% | 14,8% | 3,7% | 27,8% | 100,0% |
| Benissanó | 63,6% | 0,0% | 1,8% | 7,3% | 27,3% | 100,0% |
| Bétera | 67,2% | 1,3% | 12,1% | 10,8% | 8,6% | 100,0% |
| Bonrepós i Mirambell | 52,5% | 3,3% | 6,6% | 9,8% | 27,9% | 100,0% |
| Burjassot | 42,7% | 4,3% | 18,9% | 15,5% | 18,7% | 100,0% |
| Canet d'En Berenguer | 68,8% | 1,8% | 10,7% | 10,7% | 8,0% | 100,0% |
| Carlet | 53,5% | 1,4% | 15,5% | 16,9% | 12,7% | 100,0% |
| Catarroja | 55,6% | 4,2% | 18,0% | 14,3% | 7,9% | 100,0% |
| Cheste | 54,4% | 1,5% | 10,3% | 14,7% | 19,1% | 100,0% |
| Chiva | 59,6% | 3,4% | 14,4% | 16,4% | 6,2% | 100,0% |
| Domeño | 53,8% | 0,0% | 17,3% | 5,8% | 23,1% | 100,0% |
| Eliana, l' | 60,0% | 0,4% | 17,3% | 15,6% | 6,7% | 100,0% |
| Emperador | 49,1% | 0,0% | 12,7% | 5,5% | 32,7% | 100,0% |
| Foios | 42,6% | 1,9% | 20,4% | 18,5% | 16,7% | 100,0% |
| Godella | 65,5% | 1,2% | 13,7% | 13,7% | 6,0% | 100,0% |
| Godelleta | 50,0% | 1,9% | 22,2% | 13,0% | 13,0% | 100,0% |
| Llíria | 49,0% | 1,0% | 19,6% | 19,1% | 11,3% | 100,0% |
| Llocnou de la Corona | 70,4% | 0,0% | 0,0% | 1,9% | 27,8% | 100,0% |
| Loriguilla | 72,2% | 3,7% | 9,3% | 5,6% | 9,3% | 100,0% |
| Manises | 44,2% | 2,1% | 19,6% | 18,2% | 15,8% | 100,0% |

| | Disponibilitat de vehicle | | | | | |
|---|---|---|---|---|---|---|
| **Municipi** | Sí, i ho use | Sí, però no ho use | Sí, només com a acompanyant | Sí, i a voltes ho use (depèn del desplaçament) | No | Total |
| Massalfassar | 64,3% | 3,6% | 12,5% | 14,3% | 5,4% | 100,0% |
| Massamagrell | 50,0% | 2,5% | 19,7% | 11,5% | 16,4% | 100,0% |
| Massanassa | 57,4% | 1,5% | 20,6% | 8,8% | 11,8% | 100,0% |
| Meliana | 37,3% | 4,5% | 25,4% | 17,9% | 14,9% | 100,0% |
| Mislata | 39,5% | 3,6% | 18,3% | 21,4% | 17,2% | 100,0% |
| Moncada | 52,7% | 2,5% | 19,2% | 15,1% | 10,5% | 100,0% |
| Montserrat | 61,8% | 1,0% | 19,6% | 7,8% | 9,8% | 100,0% |
| Museros | 49,1% | 0,0% | 9,1% | 25,5% | 16,4% | 100,0% |
| Náquera | 71,8% | 0,0% | 8,2% | 10,0% | 10,0% | 100,0% |
| Paiporta | 47,9% | 1,0% | 19,2% | 19,9% | 12,1% | 100,0% |
| Paterna | 55,9% | 2,1% | 11,6% | 12,8% | 17,7% | 100,0% |
| Picanya | 46,4% | 2,7% | 12,7% | 26,4% | 11,8% | 100,0% |
| Picassent | 54,2% | 0,6% | 12,8% | 14,0% | 18,4% | 100,0% |
| Pobla de Farnals, la | 56,6% | 2,0% | 18,2% | 12,1% | 11,1% | 100,0% |
| Pobla de Vallbona, la | 63,2% | 1,8% | 17,9% | 8,9% | 8,2% | 100,0% |
| Puçol | 61,9% | 0,8% | 15,5% | 7,5% | 14,3% | 100,0% |
| Puig de Santa Maria, el | 44,0% | 0,0% | 10,1% | 20,2% | 25,7% | 100,0% |
| Quart de Poblet | 35,7% | 3,9% | 20,3% | 18,7% | 21,3% | 100,0% |
| Rafelbunyol | 50,7% | 5,8% | 21,7% | 11,6% | 10,1% | 100,0% |
| Riba-roja de Túria | 64,9% | 1,5% | 15,5% | 10,6% | 7,5% | 100,0% |
| Rocafort | 68,2% | 0,0% | 9,5% | 8,8% | 13,5% | 100,0% |
| Sagunto/Sagunt | 49,6% | 2,6% | 13,4% | 17,3% | 17,2% | 100,0% |
| San Antonio de Benagéber | 77,9% | 0,0% | 10,4% | 8,0% | 3,7% | 100,0% |
| Sedaví | 58,0% | 1,4% | 18,8% | 8,7% | 13,0% | 100,0% |
| Serra | 69,6% | 0,0% | 3,0% | 8,9% | 18,5% | 100,0% |
| Silla | 43,8% | 0,9% | 20,5% | 17,0% | 17,9% | 100,0% |
| Sollana | 45,6% | 1,8% | 17,5% | 19,3% | 15,8% | 100,0% |
| Sueca | 51,9% | 2,6% | 13,2% | 14,5% | 17,9% | 100,0% |
| Tavernes Blanques | 53,8% | 2,9% | 13,5% | 14,4% | 15,4% | 100,0% |
| Torrent | 47,9% | 2,3% | 15,7% | 17,7% | 16,3% | 100,0% |
| Turís | 51,4% | 0,9% | 15,0% | 13,1% | 19,6% | 100,0% |
| València | 37,4% | 3,2% | 18,6% | 20,8% | 20,0% | 100,0% |
| Vilamarxant | 50,0% | 4,8% | 11,3% | 14,5% | 19,4% | 100,0% |
| Vinalesa | 63,6% | 0,0% | 9,1% | 16,4% | 10,9% | 100,0% |
| Xirivella | 35,8% | 4,0% | 24,6% | 16,5% | 19,0% | 100,0% |
| **Total** | **46,3%** | **2,5%** | **17,0%** | **17,3%** | **16,8%** | **100,0%** |

**Población que viaja/no viaja**

Este ratio indica que el 87% de la población encuestada viaja (1.480.542 personas), mientras que el restante 13% no lo hace (221.827 personas).

**Población que viaja/no viaja por municipios**

| Municipi | Població viatja/ no viatja | Població que viatja (%) | Població que no viatja (%) | Població que viatja | Població que no viatja |
|---|---|---|---|---|---|
| Emperador | 623,0 | 100,0% | 0,0% | 623 | |
| Llocnou de la Corona | 76,6 | 98,7% | 1,3% | 118 | 2 |
| Vinalesa | 30,6 | 96,8% | 3,2% | 2.984 | 97 |
| Canet d'En Berenguer | 18,8 | 94,9% | 5,1% | 5.838 | 311 |
| Benissanó | 16,4 | 94,2% | 5,8% | 1.943 | 119 |
| Loriguilla | 14,0 | 93,3% | 6,7% | 1.605 | 115 |
| Rocafort | 13,8 | 93,2% | 6,8% | 6.049 | 439 |
| Eliana, l' | 12,2 | 92,4% | 7,6% | 15.461 | 1.263 |
| Foios | 11,7 | 92,1% | 7,9% | 5.790 | 494 |
| Serra | 11,4 | 91,9% | 8,1% | 2.705 | 238 |
| San Antonio de Benagéber | 11,0 | 91,6% | 8,4% | 7.024 | 641 |
| Vilamarxant | 10,0 | 90,9% | 9,1% | 6.315 | 633 |
| Domeño | 9,5 | 90,5% | 9,5% | 598 | 63 |
| Alfara del Patriarca | 8,9 | 89,9% | 10,1% | 2.579 | 290 |
| Torrent | 8,8 | 89,8% | 10,2% | 65.887 | 7.491 |
| Paiporta | 8,6 | 89,6% | 10,4% | 20.745 | 2.412 |
| Catarroja | 8,2 | 89,1% | 10,9% | 21.317 | 2.596 |
| Beniparrell | 8,0 | 88,9% | 11,1% | 1.566 | 196 |
| Tavernes Blanques | 7,7 | 88,5% | 11,5% | 7.310 | 946 |
| Godelleta | 7,7 | 88,5% | 11,5% | 1.918 | 250 |
| Riba-roja de Túria | 7,6 | 88,4% | 11,6% | 16.509 | 2.172 |
| Alcàsser | 7,4 | 88,2% | 11,8% | 8.043 | 1.081 |
| Alfafar | 7,4 | 88,1% | 11,9% | 16.170 | 2.189 |
| Montserrat | 7,4 | 88,1% | 11,9% | 5.500 | 745 |
| Bonrepós i Mirambell | 7,4 | 88,0% | 12,0% | 2.949 | 400 |
| València | 7,4 | 88,0% | 12,0% | 642.136 | 87.252 |
| Alboraya | 7,1 | 87,7% | 12,3% | 19.241 | 2.692 |
| Mislata | 7,1 | 87,6% | 12,4% | 34.092 | 4.824 |
| Xirivella | 6,7 | 87,1% | 12,9% | 23.783 | 3.525 |
| Pobla de Vallbona, la | 6,7 | 87,1% | 12,9% | 18.605 | 2.767 |
| Silla | 6,5 | 86,7% | 13,3% | 13.273 | 2.045 |
| Museros | 6,4 | 86,5% | 13,5% | 4.538 | 707 |
| Massamagrell | 6,4 | 86,5% | 13,5% | 12.649 | 1.979 |
| Sagunto/Sagunt | 6,3 | 86,4% | 13,6% | 48.999 | 7.735 |
| Albal | 6,3 | 86,3% | 13,7% | 12.656 | 2.003 |
| Manises | 6,3 | 86,3% | 13,7% | 23.838 | 3.784 |

| Municipi | Població viatja/ no viatja | Població que viatja (%) | Població que no viatja (%) | Població que viatja | Població que no viatja |
|---|---|---|---|---|---|
| Massanassa | 6,3 | 86,3% | 13,7% | 7.575 | 1.204 |
| Bétera | 6,2 | 86,2% | 13,8% | 15.182 | 2.430 |
| Massalfassar | 6,2 | 86,1% | 13,9% | 1.808 | 293 |
| Alaquàs | 6,1 | 85,8% | 14,2% | 23.505 | 3.881 |
| Paterna | 6,0 | 85,8% | 14,2% | 50.887 | 8.427 |
| Almussafes | 6,0 | 85,8% | 14,2% | 7.081 | 1.176 |
| Benaguasil | 5,9 | 85,5% | 14,5% | 8.086 | 1.375 |
| Náquera | 5,8 | 85,3% | 14,7% | 4.860 | 837 |
| Puçol | 5,7 | 85,1% | 14,9% | 15.121 | 2.655 |
| Benifaió | 5,7 | 85,0% | 15,0% | 8.616 | 1.518 |
| Picassent | 5,7 | 85,0% | 15,0% | 14.094 | 2.484 |
| Benetússer | 5,6 | 84,9% | 15,1% | 11.626 | 2.071 |
| Puig de Santa Maria, el | 5,6 | 84,9% | 15,1% | 6.318 | 1.127 |
| Sollana | 5,4 | 84,5% | 15,5% | 3.404 | 627 |
| Godella | 5,4 | 84,4% | 15,6% | 10.067 | 1.860 |
| Sueca | 5,4 | 84,4% | 15,6% | 20.949 | 3.882 |
| Aldaia | 5,4 | 84,3% | 15,7% | 23.775 | 4.414 |
| Moncada | 5,4 | 84,3% | 15,7% | 16.152 | 3.012 |
| Llíria | 5,3 | 84,2% | 15,8% | 15.294 | 2.867 |
| Chiva | 5,3 | 84,2% | 15,8% | 10.598 | 1.991 |
| Turís | 5,2 | 84,0% | 16,0% | 4.537 | 866 |
| Picanya | 5,0 | 83,3% | 16,7% | 8.592 | 1.721 |
| Burjassot | 4,8 | 82,6% | 17,4% | 28.282 | 5.951 |
| Meliana | 4,7 | 82,4% | 17,6% | 7.680 | 1.642 |
| Pobla de Farnals, la | 4,6 | 82,3% | 17,7% | 5.812 | 1.250 |
| Carlet | 4,6 | 82,1% | 17,9% | 11.731 | 2.560 |
| Almàssera | 4,5 | 81,8% | 18,2% | 5.585 | 1.242 |
| Albuixech | 4,4 | 81,5% | 18,5% | 3.130 | 712 |
| Quart de Poblet | 4,0 | 79,9% | 20,1% | 17.438 | 4.376 |
| Sedaví | 3,8 | 79,3% | 20,7% | 7.348 | 1.915 |
| Rafelbunyol | 3,7 | 78,6% | 21,4% | 5.991 | 1.634 |
| Cheste | 3,6 | 78,3% | 21,7% | 6.111 | 1.694 |
| Alginet | 3,3 | 76,7% | 23,3% | 9.398 | 2.859 |
| Albalat dels Sorells | 3,0 | 74,9% | 25,1% | 2.553 | 855 |
| **Total** | **6,7** | **87,0%** | **13,0%** | **1.480.542** | **221.827** |

**Motivos de no viaje**

Del conjunto de la población encuestada, no viajan un total de 221.827 personas. Entre los motivos de las personas que no se desplazan, destaca con más de un tercio del total el de indisposición, enfermedad o baja. El 13,5% afirma no salir de forma habitual, el 5% reconoce trabajar en casa y el 4,3% se encontraba de vacaciones. Cabe remarcar que casi un 40% hace alusión a otros motivos.

| Motiu de no viatge | Persones enquestades | Percentatge |
|---|---|---|
| Per indisposició, malaltia o baixa | 79.664 | 35,9% |
| No ix habitualment | 29.991 | 13,5% |
| Perquè treballa en el propi domicili | 11.124 | 5,0% |
| Per vacances o dia festiu | 9.487 | 4,3% |
| Altres | 87.833 | 39,6% |
| No vol contestar | 3.729 | 1,7% |
| **Total** | **221.827** | **100,0%** |

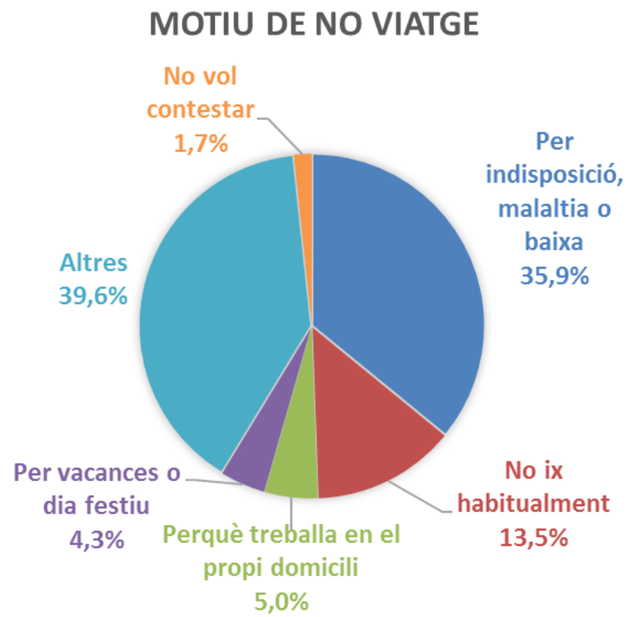

**Motivos de no viaje por municipio**

Teniendo en cuenta los motivos de no viaje por municipios se observa variabilidad respecto al conjunto del Área Metropolitana de València.

| | Motiu de no viatge | | | | | |
|---|---|---|---|---|---|---|
| **Municipi** | Per indisposició, malaltia o baixa | No ix habitualment | Perquè treballa en el propi domicili | Per vacances o dia festiu | Altres | No vol contestar |
| Alaquàs | 23,9% | 24,2% | 0,0% | 0,0% | 50,0% | 1,9% |
| Albal | 35,0% | 16,2% | 0,0% | 0,0% | 47,1% | 1,7% |
| Albalat dels Sorells | 31,3% | 9,9% | 0,0% | 0,0% | 58,8% | 0,0% |
| Alboraya | 29,6% | 7,4% | 13,1% | 12,9% | 37,0% | 0,0% |
| Albuixech | 6,3% | 22,7% | 0,0% | 18,7% | 52,3% | 0,0% |
| Alcàsser | 12,9% | 9,5% | 7,5% | 0,0% | 70,1% | 0,0% |
| Aldaia | 57,5% | 4,6% | 3,5% | 0,0% | 34,4% | 0,0% |
| Alfafar | 54,1% | 7,6% | 15,4% | 1,9% | 18,8% | 2,2% |
| Alfara del Patriarca | 60,4% | 0,0% | 0,0% | 0,0% | 35,3% | 4,3% |
| Alginet | 7,4% | 6,0% | 20,3% | 2,3% | 64,1% | 0,0% |
| Almàssera | 22,9% | 31,6% | 0,0% | 7,8% | 37,7% | 0,0% |
| Almussafes | 22,7% | 11,6% | 0,0% | 0,0% | 56,4% | 9,4% |
| Benaguasil | 36,8% | 13,8% | 0,0% | 0,0% | 49,5% | 0,0% |
| Benetússer | 35,4% | 6,9% | 0,0% | 0,0% | 57,7% | 0,0% |
| Benifaió | 28,5% | 13,6% | 15,8% | 0,0% | 42,1% | 0,0% |
| Beniparrell | 54,9% | 0,0% | 0,0% | 0,0% | 45,1% | 0,0% |
| Benissanó | 38,9% | 38,9% | 22,2% | 0,0% | 0,0% | 0,0% |
| Bétera | 51,7% | 6,2% | 0,0% | 5,7% | 31,2% | 5,2% |
| Bonrepós i Mirambell | 82,0% | 0,0% | 0,0% | 0,0% | 18,0% | 0,0% |
| Burjassot | 28,7% | 9,0% | 0,0% | 12,6% | 49,7% | 0,0% |
| Canet d'En Berenguer | 40,5% | 15,3% | 0,0% | 0,0% | 44,2% | 0,0% |
| Carlet | 24,5% | 6,3% | 0,0% | 20,5% | 48,7% | 0,0% |
| Catarroja | 34,1% | 13,3% | 4,2% | 0,0% | 48,4% | 0,0% |
| Cheste | 13,7% | 6,7% | 18,7% | 0,0% | 60,9% | 0,0% |
| Chiva | 24,3% | 10,8% | 13,0% | 25,0% | 27,0% | 0,0% |
| Domeño | 67,0% | 0,0% | 0,0% | 0,0% | 33,0% | 0,0% |
| Eliana, l' | 53,0% | 2,6% | 3,9% | 4,7% | 35,7% | 0,0% |
| Emperador | 0,0% | 0,0% | 0,0% | 0,0% | 0,0% | 0,0% |
| Foios | 45,1% | 0,0% | 0,0% | 0,0% | 54,9% | 0,0% |
| Godella | 20,3% | 3,5% | 0,0% | 25,0% | 48,7% | 2,5% |
| Godelleta | 12,3% | 13,1% | 0,0% | 0,0% | 66,3% | 8,3% |
| Llíria | 30,0% | 22,2% | 2,7% | 0,0% | 45,1% | 0,0% |
| Llocnou de la Corona | 0,0% | 0,0% | 0,0% | 0,0% | 100,0% | 0,0% |
| Loriguilla | 33,8% | 0,0% | 0,0% | 0,0% | 66,2% | 0,0% |
| Manises | 38,1% | 13,6% | 2,6% | 2,5% | 41,2% | 2,1% |

| | Motiu de no viatge | | | | | |
|---|---|---|---|---|---|---|
| **Municipi** | Per indisposició, malaltia o baixa | No ix habitualment | Perquè treballa en el propi domicili | Per vacances o dia festiu | Altres | No vol contestar |
| Massalfassar | 44,1% | 0,0% | 15,4% | 0,0% | 40,6% | 0,0% |
| Massamagrell | 45,9% | 17,7% | 1,3% | 0,0% | 35,1% | 0,0% |
| Massanassa | 9,1% | 15,1% | 0,0% | 8,5% | 67,3% | 0,0% |
| Meliana | 17,9% | 13,5% | 0,0% | 0,0% | 68,6% | 0,0% |
| Mislata | 27,5% | 11,3% | 4,9% | 16,0% | 39,7% | 0,7% |
| Moncada | 26,1% | 7,8% | 1,6% | 2,0% | 54,3% | 8,2% |
| Montserrat | 51,2% | 12,9% | 4,1% | 0,0% | 30,2% | 1,6% |
| Museros | 63,7% | 23,7% | 0,0% | 0,0% | 12,5% | 0,0% |
| Náquera | 43,7% | 16,9% | 0,0% | 5,3% | 34,2% | 0,0% |
| Paiporta | 37,8% | 11,3% | 3,0% | 20,5% | 27,4% | 0,0% |
| Paterna | 41,0% | 12,0% | 6,3% | 0,6% | 37,7% | 2,3% |
| Picanya | 55,1% | 22,9% | 0,0% | 0,0% | 22,0% | 0,0% |
| Picassent | 16,0% | 9,8% | 15,6% | 0,0% | 57,1% | 1,5% |
| Pobla de Farnals, la | 32,9% | 5,8% | 28,9% | 0,0% | 32,5% | 0,0% |
| Pobla de Vallbona, la | 20,7% | 26,1% | 2,7% | 0,8% | 47,8% | 2,0% |
| Puçol | 32,7% | 12,7% | 9,7% | 0,0% | 44,9% | 0,0% |
| Puig de Santa Maria, el | 18,7% | 9,3% | 25,2% | 0,0% | 46,8% | 0,0% |
| Quart de Poblet | 42,9% | 13,9% | 0,7% | 3,7% | 36,2% | 2,6% |
| Rafelbunyol | 12,4% | 10,9% | 2,2% | 0,0% | 74,4% | 0,0% |
| Riba-roja de Túria | 38,4% | 3,6% | 6,1% | 18,1% | 15,7% | 18,1% |
| Rocafort | 30,3% | 9,9% | 27,4% | 0,0% | 32,4% | 0,0% |
| Sagunto/Sagunt | 31,7% | 18,1% | 4,3% | 15,1% | 29,2% | 1,7% |
| San Antonio de Benagéber | 51,1% | 2,3% | 0,0% | 0,0% | 32,9% | 13,7% |
| Sedaví | 31,4% | 5,9% | 0,0% | 0,0% | 62,7% | 0,0% |
| Serra | 10,5% | 20,9% | 15,5% | 0,0% | 53,1% | 0,0% |
| Silla | 66,7% | 14,7% | 0,0% | 0,0% | 13,8% | 4,9% |
| Sollana | 26,7% | 0,0% | 49,3% | 0,0% | 24,0% | 0,0% |
| Sueca | 45,8% | 8,8% | 9,7% | 0,0% | 32,9% | 2,8% |
| Tavernes Blanques | 39,7% | 0,0% | 0,0% | 0,0% | 60,3% | 0,0% |
| Torrent | 31,7% | 14,4% | 2,0% | 0,0% | 44,9% | 7,0% |
| Turís | 13,9% | 15,8% | 0,0% | 7,4% | 55,4% | 7,4% |
| Valencia | 36,6% | 10,4% | 6,8% | 6,1% | 38,7% | 1,4% |
| Vilamarxant | 12,1% | 4,5% | 0,0% | 0,0% | 83,4% | 0,0% |
| Vinalesa | 0,0% | 0,0% | 0,0% | 0,0% | 100,0% | 0,0% |
| Xirivella | 24,0% | 13,3% | 11,9% | 11,3% | 33,9% | 5,6% |

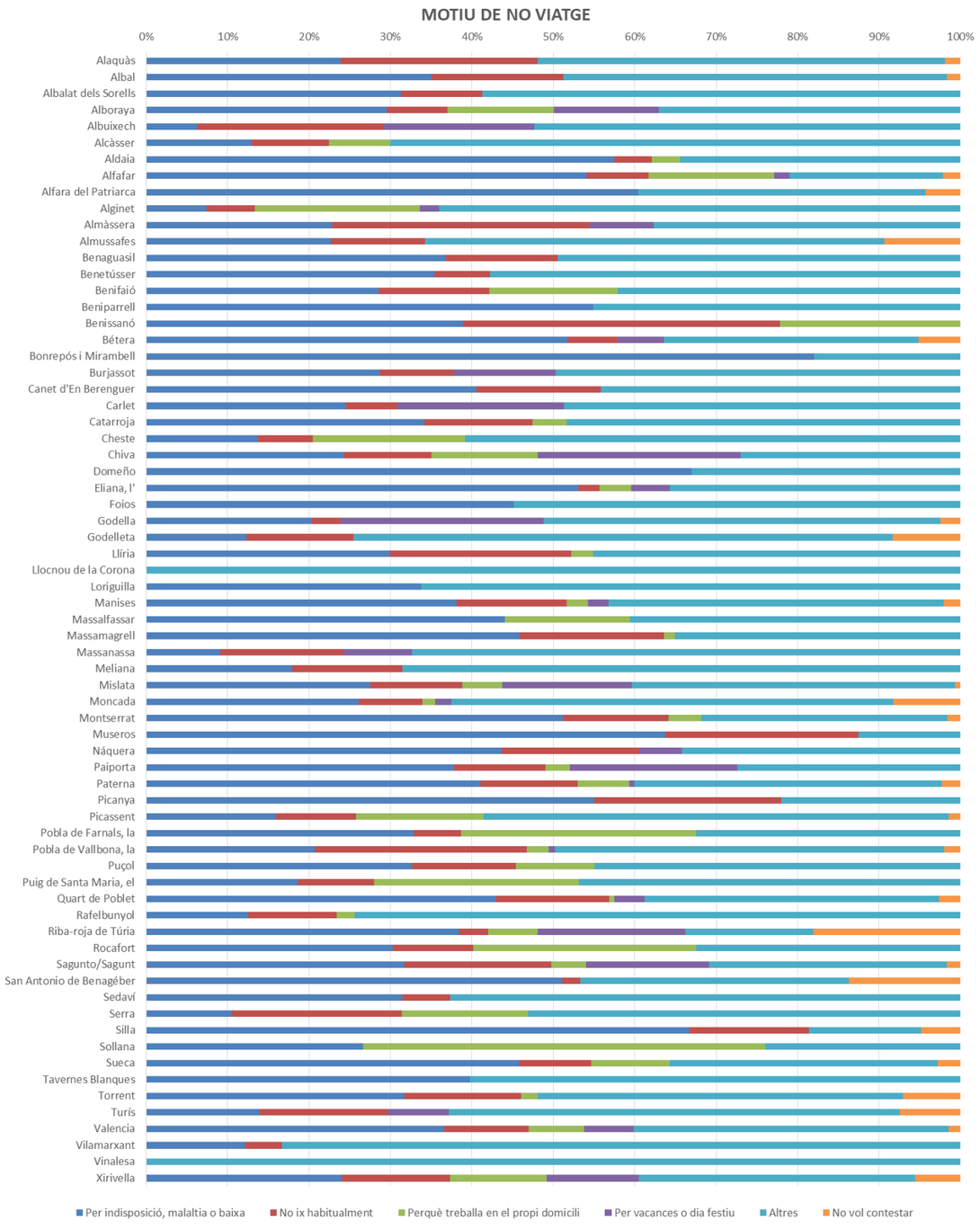


**Viajes por persona según municipio**

Considerando los viajes por persona según municipio, se muestran a continuación las tablas con el índice ordenado de mayor a menor valor teniendo en cuenta la población residente, la población encuestada y la población encuestada que se desplaza.

| Municipi | Viatges | Població real | Viatges/ persona (pob real) | Població repr. | Viatges/ perqona (pob. enq.) | Població repr. mov. | Viatges/ persona (pob. mòb.) |
|---|---|---|---|---|---|---|---|
| Alaquàs | 83.860 | 29.667 | 2,83 | 27.386 | 3,06 | 23.505 | 3,57 |
| Albal | 42.228 | 16.137 | 2,62 | 14.659 | 2,88 | 12.656 | 3,34 |
| Albalat dels Sorells | 7.045 | 3.888 | 1,81 | 3.408 | 2,07 | 2.553 | 2,76 |
| Alboraya | 67.698 | 23.838 | 2,84 | 21.933 | 3,09 | 19.241 | 3,52 |
| Albuixech | 10.253 | 3.920 | 2,62 | 3.842 | 2,67 | 3.130 | 3,28 |
| Alcàsser | 26.772 | 9.693 | 2,76 | 9.124 | 2,93 | 8.043 | 3,33 |
| Aldaia | 80.335 | 31.255 | 2,57 | 28.189 | 2,85 | 23.775 | 3,38 |
| Alfafar | 55.004 | 20.786 | 2,65 | 18.359 | 3,00 | 16.170 | 3,40 |
| Alfara del Patriarca | 8.790 | 3.323 | 2,65 | 2.869 | 3,06 | 2.579 | 3,41 |
| Alginet | 30.852 | 13.280 | 2,32 | 12.257 | 2,52 | 9.398 | 3,28 |
| Almàssera | 18.509 | 7.296 | 2,54 | 6.827 | 2,71 | 5.585 | 3,31 |
| Almussafes | 22.361 | 8.868 | 2,52 | 8.257 | 2,71 | 7.081 | 3,16 |
| Benaguasil | 23.589 | 10.971 | 2,15 | 9.461 | 2,49 | 8.086 | 2,92 |
| Benetússer | 40.535 | 14.506 | 2,79 | 13.697 | 2,96 | 11.626 | 3,49 |
| Benifaió | 26.506 | 11.909 | 2,23 | 10.134 | 2,62 | 8.616 | 3,08 |
| Beniparrell | 4.597 | 1.947 | 2,36 | 1.762 | 2,61 | 1.566 | 2,94 |
| Benissanó | 6.448 | 2.225 | 2,90 | 2.062 | 3,13 | 1.943 | 3,32 |
| Bétera | 48.223 | 22.701 | 2,12 | 17.612 | 2,74 | 15.182 | 3,18 |
| Bonrepós i Mirambell | 9.503 | 3.614 | 2,63 | 3.349 | 2,84 | 2.949 | 3,22 |
| Burjassot | 93.816 | 37.328 | 2,51 | 34.233 | 2,74 | 28.282 | 3,32 |
| Canet d'En Berenguer | 20.161 | 6.512 | 3,10 | 6.149 | 3,28 | 5.838 | 3,45 |
| Carlet | 39.202 | 15.385 | 2,55 | 14.291 | 2,74 | 11.731 | 3,34 |
| Catarroja | 70.383 | 27.726 | 2,54 | 23.913 | 2,94 | 21.317 | 3,30 |
| Cheste | 20.981 | 8.470 | 2,48 | 7.805 | 2,69 | 6.111 | 3,43 |
| Chiva | 34.643 | 14.757 | 2,35 | 12.589 | 2,75 | 10.598 | 3,27 |
| Domeño | 1.772 | 686 | 2,58 | 661 | 2,68 | 598 | 2,96 |
| Eliana, l' | 54.162 | 17.588 | 3,08 | 16.724 | 3,24 | 15.461 | 3,50 |
| Emperador | 2.057 | 675 | 3,05 | 623 | 3,30 | 623 | 3,30 |
| Foios | 15.619 | 7.209 | 2,17 | 6.284 | 2,49 | 5.790 | 2,70 |
| Godella | 38.142 | 13.029 | 2,93 | 11.927 | 3,20 | 10.067 | 3,79 |
| Godelleta | 7.928 | 3.396 | 2,33 | 2.168 | 3,66 | 1.918 | 4,13 |
| Llíria | 56.630 | 22.800 | 2,48 | 18.161 | 3,12 | 15.294 | 3,70 |
| Llocnou de la Corona | 382 | 136 | 2,81 | 120 | 3,18 | 118 | 3,22 |
| Loriguilla | 5.562 | 1.997 | 2,79 | 1.720 | 3,23 | 1.605 | 3,46 |
| Manises | 78.511 | 30.713 | 2,56 | 27.622 | 2,84 | 23.838 | 3,29 |

| Municipi | Viatges | Població real | Viatges/ persona (pob real) | Població repr. | Viatges/ perqona (pob. enq.) | Població repr. mov. | Viatges/ persona (pob. mòb.) |
|---|---|---|---|---|---|---|---|
| Massalfassar | 6.351 | 2.473 | 2,57 | 2.101 | 3,02 | 1.808 | 3,51 |
| Massamagrell | 48.440 | 15.576 | 3,11 | 14.628 | 3,31 | 12.649 | 3,83 |
| Massanassa | 30.047 | 9.341 | 3,22 | 8.779 | 3,42 | 7.575 | 3,97 |
| Meliana | 23.464 | 10.621 | 2,21 | 9.322 | 2,52 | 7.680 | 3,06 |
| Mislata | 109.590 | 42.986 | 2,55 | 38.916 | 2,82 | 34.092 | 3,21 |
| Moncada | 51.117 | 21.703 | 2,36 | 19.164 | 2,67 | 16.152 | 3,16 |
| Montserrat | 19.557 | 7.301 | 2,68 | 6.245 | 3,13 | 5.500 | 3,56 |
| Museros | 14.668 | 6.254 | 2,35 | 5.245 | 2,80 | 4.538 | 3,23 |
| Náquera | 16.316 | 6.084 | 2,68 | 5.697 | 2,86 | 4.860 | 3,36 |
| Paiporta | 70.587 | 25.087 | 2,81 | 23.157 | 3,05 | 20.745 | 3,40 |
| Paterna | 178.521 | 67.860 | 2,63 | 59.314 | 3,01 | 50.887 | 3,51 |
| Picanya | 25.295 | 11.282 | 2,24 | 10.313 | 2,45 | 8.592 | 2,94 |
| Picassent | 47.319 | 20.500 | 2,31 | 16.578 | 2,85 | 14.094 | 3,36 |
| Pobla de Farnals, la | 20.233 | 7.694 | 2,63 | 7.062 | 2,87 | 5.812 | 3,48 |
| Pobla de Vallbona, la | 61.173 | 23.403 | 2,61 | 21.372 | 2,86 | 18.605 | 3,29 |
| Puçol | 45.896 | 19.441 | 2,36 | 17.776 | 2,58 | 15.121 | 3,04 |
| Puig de Santa Maria, el | 22.604 | 8.736 | 2,59 | 7.445 | 3,04 | 6.318 | 3,58 |
| Quart de Poblet | 51.902 | 24.785 | 2,09 | 21.814 | 2,38 | 17.438 | 2,98 |
| Rafelbunyol | 22.824 | 8.911 | 2,56 | 7.625 | 2,99 | 5.991 | 3,81 |
| Riba-roja de Túria | 58.390 | 21.532 | 2,71 | 18.681 | 3,13 | 16.509 | 3,54 |
| Rocafort | 20.609 | 6.941 | 2,97 | 6.488 | 3,18 | 6.049 | 3,41 |
| Sagunto/Sagunt | 153.825 | 64.439 | 2,39 | 56.734 | 2,71 | 48.999 | 3,14 |
| San Antonio de Benagéber | 25.966 | 8.467 | 3,07 | 7.665 | 3,39 | 7.024 | 3,70 |
| Sedaví | 21.903 | 10.170 | 2,15 | 9.263 | 2,36 | 7.348 | 2,98 |
| Serra | 9.106 | 3.070 | 2,97 | 2.943 | 3,09 | 2.705 | 3,37 |
| Silla | 41.656 | 18.463 | 2,26 | 15.318 | 2,72 | 13.273 | 3,14 |
| Sollana | 9.258 | 4.923 | 1,88 | 4.031 | 2,30 | 3.404 | 2,72 |
| Sueca | 65.758 | 28.099 | 2,34 | 24.831 | 2,65 | 20.949 | 3,14 |
| Tavernes Blanques | 23.420 | 9.184 | 2,55 | 8.255 | 2,84 | 7.310 | 3,20 |
| Torrent | 231.211 | 80.760 | 2,86 | 73.378 | 3,15 | 65.887 | 3,51 |
| Turís | 14.325 | 6.627 | 2,16 | 5.404 | 2,65 | 4.537 | 3,16 |
| Valencia | 2.072.143 | 790.221 | 2,62 | 729.310 | 2,84 | 642.136 | 3,23 |
| Vilamarxant | 22.765 | 9.227 | 2,47 | 6.948 | 3,28 | 6.315 | 3,61 |
| Vinalesa | 9.761 | 3.309 | 2,95 | 3.081 | 3,17 | 2.984 | 3,27 |
| Xirivella | 79.368 | 28.772 | 2,76 | 27.308 | 2,91 | 23.783 | 3,34 |
| **Total** | **4.878.430** | **1.882.473** | **2,59** | **1.702.369** | **2,87** | **1.480.542** | **3,30** |

**Viajes por persona según grupos de edad**

Atendiendo al indicador de viajes por persona según grupos de edad, se muestran a continuación las gráficas teniendo en cuenta la población residente, la población encuestada y la población encuestada que se desplaza. Considerando la población real del Área Metropolitana, el ratio es de 2,58 viajes diarios por persona. Si se considera la población encuestada, el ratio asciende a 2,87 viajes por persona; teniendo en cuenta la población encuestada que se desplaza este ratio aumenta hasta 3,3 viajes diarios por persona.

Por grupos de edad, los viajes por persona diarios disminuyen gradualmente conforme aumenta la edad.

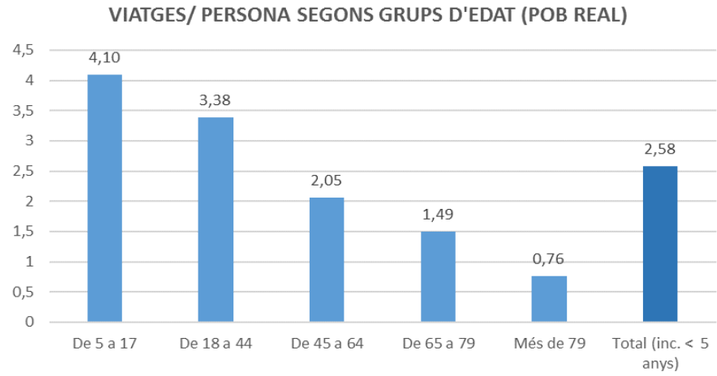


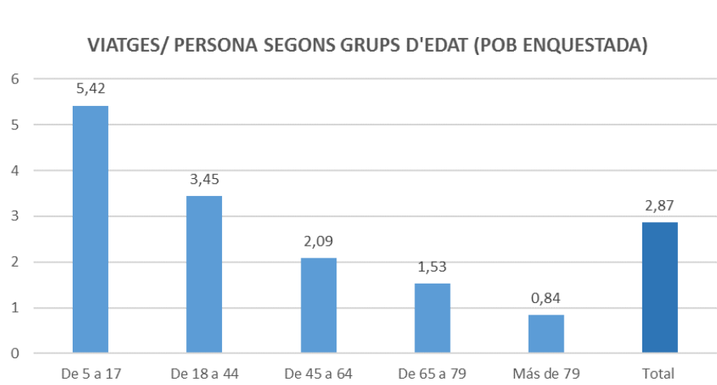


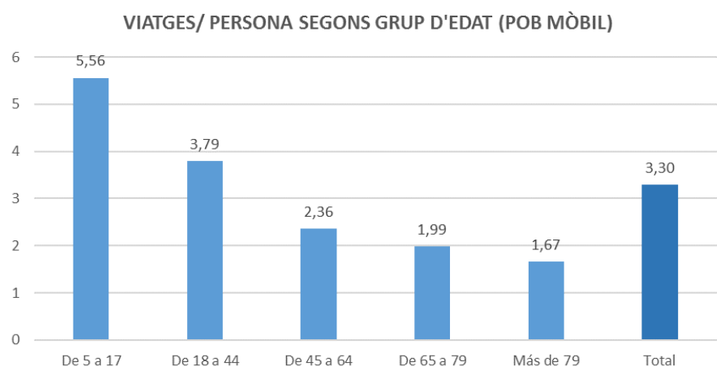

**Índice de movilidad (viajes por persona) según ocupación**

Se muestran a continuación las gráficas de los viajes por persona según la ocupación, teniendo en cuenta la población encuestada y la población encuestada que se desplaza. Considerando la población encuestada, se observa como los estudiantes y las estudiantes son las personas que más viajes realizan al día, seguido de las personas ocupadas y las personas paradas que buscan ocupación. Las personas jubiladas y las que reciban una pensión son las que realizan menos desplazamientos.

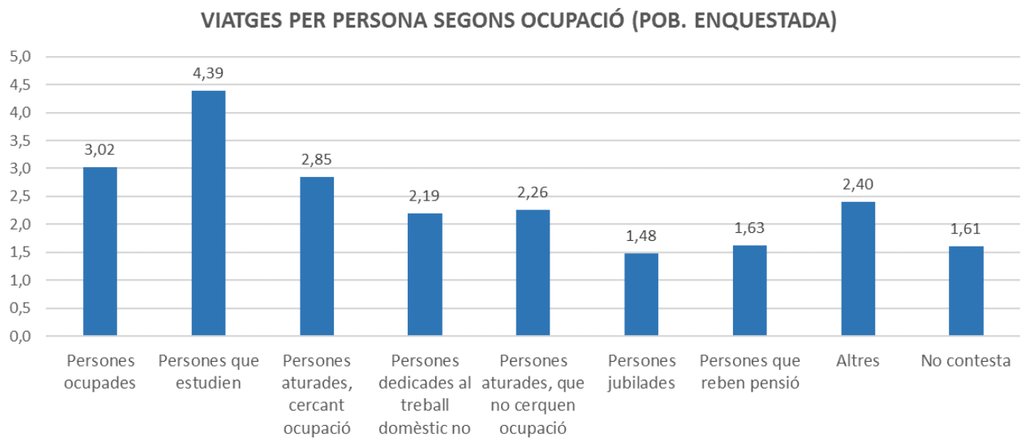


Considerando únicamente la población encuestada que se mueve, de nuevo son los estudiantes y las estudiantes las personas que realizan más viajes al día, seguidos de las personas paradas y las ocupadas. Las personas jubiladas y aquellas que reciben una pensión son las que menos desplazamientos realizan a diario.

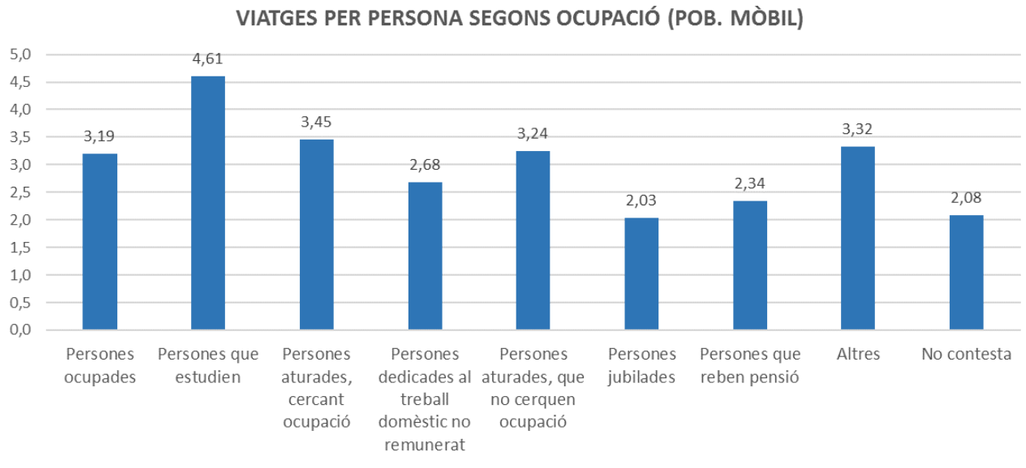


**Índice de movilidad (viajes por persona) según nivel de ocupación**

Este indicador evalúa el número de viajes por persona según el nivel de educación. Las siguientes tablas muestran el valor considerando la población encuestada y la población encuestada que se desplaza. Como se puede observar, en ambos casos los viajes diarios de las personas sin estudios son mayores a los que realizan el resto. En el caso de la población encuestada hay poca diferencia entre unas categorías y otras, siendo las personas con estudios primarios las que menos viajes diarios realizan.

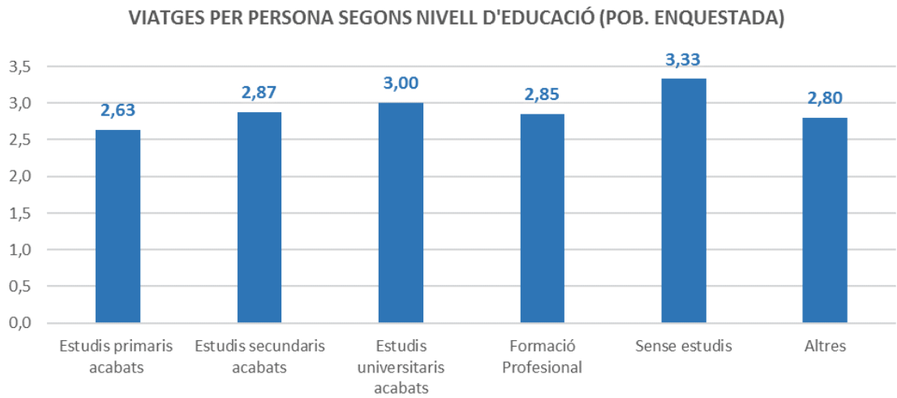


Teniendo en cuenta la población encuestada que se desplaza, se puede ver que hay una diferencia considerable entre los viajes por persona de las personas sin estudios y lo que realizan aquellas que poseen estudios universitarios, así como aquellas que han finalizado los estudios primarios, que se sitúan en segunda posición con valores similares.

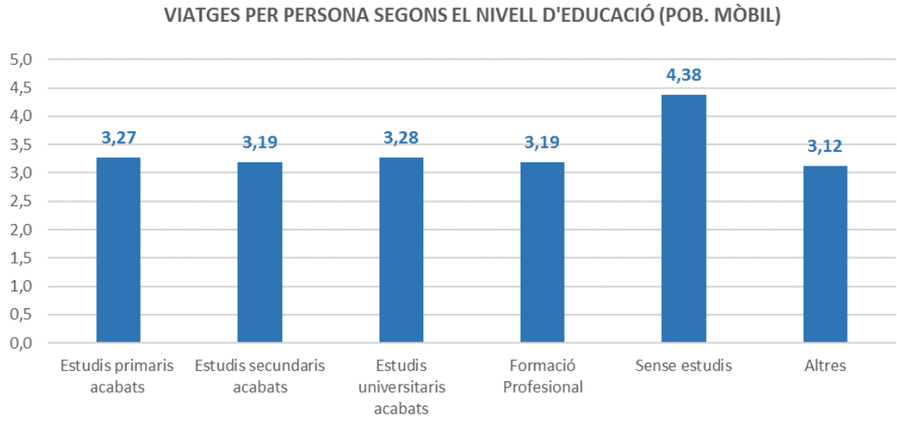

**Movilidad sostenible/ no sostenible (pie+bici+tpu/ coche+moto)**

En cuanto al ratio de movilidad sostenible sobre la no sostenible del conjunto del Área Metropolitana se observa que el 58% de los desplazamientos son sostenibles, considerando los modos no motorizados (a pie y bici) y el transporte público; mientras que el 42% no lo son.

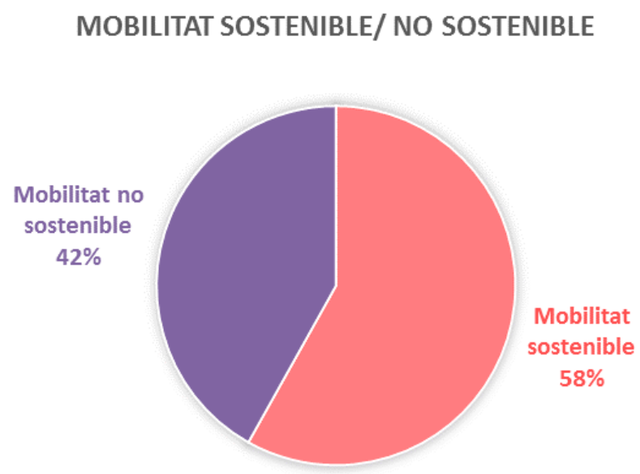


Analizando el ratio de movilidad sostenible sobre la no sostenible por municipios, los municipios de València, Llocnou de la Corona, Foios y Meliana son los que presentan un porcentaje superior al 65% de movilidad sostenible. Por el contrario, San Antonio de Benagéber, l'Eliana, la Pobla de Vallbona y Loriguilla tienen un porcentaje de movilidad sostenible inferior al 25%.

| Municipi | Mobilitat sostenible/ no sostenible | Mobilittat sostenible (%) | Mobilitat no sostenible (%) | Mobilittat sostenible | Mobilitat no sostenible |
|---|---|---|---|---|---|
| València | 2,3 | 69,9% | 30,1% | 1.448.460 | 623.683 |
| Llocnou de la Corona | 2,0 | 66,8% | 33,2% | 255 | 127 |
| Foios | 1,9 | 65,3% | 34,7% | 10.195 | 5.425 |
| Meliana | 1,9 | 65,2% | 34,8% | 15.302 | 8.162 |
| Alaquàs | 1,6 | 61,5% | 38,5% | 51.593 | 32.266 |
| Alboraya | 1,5 | 60,7% | 39,3% | 41.094 | 26.604 |
| Benissanó | 1,5 | 60,7% | 39,3% | 3.912 | 2.536 |
| Emperador | 1,5 | 60,6% | 39,4% | 1.246 | 810 |
| Manises | 1,5 | 60,5% | 39,5% | 47.537 | 30.974 |
| Mislata | 1,5 | 59,3% | 40,7% | 64.988 | 44.602 |
| Xirivella | 1,4 | 57,6% | 42,4% | 45.699 | 33.669 |
| Catarroja | 1,4 | 57,5% | 42,5% | 40.471 | 29.912 |
| Bonrepós i Mirambell | 1,4 | 57,5% | 42,5% | 5.463 | 4.040 |
| Massamagrell | 1,3 | 57,0% | 43,0% | 27.623 | 20.817 |
| Massanassa | 1,3 | 56,8% | 43,2% | 17.071 | 12.976 |
| Sueca | 1,3 | 56,3% | 43,7% | 37.014 | 28.744 |
| Silla | 1,3 | 56,1% | 43,9% | 23.380 | 18.275 |
| Alfafar | 1,3 | 55,9% | 44,1% | 30.750 | 24.253 |
| Carlet | 1,3 | 55,6% | 44,4% | 21.808 | 17.394 |
| Sollana | 1,3 | 55,6% | 44,4% | 5.148 | 4.110 |
| Torrent | 1,2 | 54,9% | 45,1% | 126.945 | 104.265 |
| Llíria | 1,2 | 54,7% | 45,3% | 30.991 | 25.639 |
| Rocafort | 1,2 | 54,5% | 45,5% | 11.241 | 9.368 |
| Aldaia | 1,2 | 54,5% | 45,5% | 43.763 | 36.572 |
| Paiporta | 1,2 | 54,4% | 45,6% | 38.430 | 32.157 |
| Albal | 1,2 | 53,8% | 46,2% | 22.707 | 19.521 |
| Sagunto/Sagunt | 1,1 | 53,1% | 46,9% | 81.702 | 72.123 |
| Pobla de Farnals, la | 1,1 | 52,8% | 47,2% | 10.677 | 9.556 |
| Benetússer | 1,1 | 52,7% | 47,3% | 21.382 | 19.154 |
| Almàssera | 1,1 | 52,6% | 47,4% | 9.739 | 8.771 |
| Museros | 1,1 | 52,6% | 47,4% | 7.712 | 6.956 |
| Quart de Poblet | 1,1 | 51,6% | 48,4% | 26.771 | 25.131 |
| Burjassot | 1,1 | 51,4% | 48,6% | 48.253 | 45.563 |
| Puçol | 1,1 | 51,4% | 48,6% | 23.602 | 22.294 |
| Massalfassar | 1,0 | 51,2% | 48,8% | 3.251 | 3.100 |

| Municipi | Mobilitat sostenible/ no sostenible | Mobilittat sostenible (%) | Mobilitat no sostenible (%) | Mobilittat sostenible | Mobilitat no sostenible |
|---|---|---|---|---|---|
| Domeño | 1,0 | 49,9% | 50,1% | 885 | 887 |
| Vilamarxant | 1,0 | 49,1% | 50,9% | 11.182 | 11.583 |
| Sedaví | 1,0 | 49,0% | 51,0% | 10.733 | 11.170 |
| Picanya | 1,0 | 49,0% | 51,0% | 12.390 | 12.905 |
| Almussafes | 0,9 | 48,3% | 51,7% | 10.811 | 11.550 |
| Alginet | 0,9 | 48,3% | 51,7% | 14.911 | 15.941 |
| Moncada | 0,9 | 47,5% | 52,5% | 24.302 | 26.815 |
| Picassent | 0,9 | 47,4% | 52,6% | 22.411 | 24.908 |
| Serra | 0,9 | 46,7% | 53,3% | 4.249 | 4.857 |
| Beniparrell | 0,9 | 46,2% | 53,8% | 2.122 | 2.475 |
| Albalat dels Sorells | 0,8 | 45,7% | 54,3% | 3.217 | 3.828 |
| Turís | 0,8 | 44,8% | 55,2% | 6.413 | 7.912 |
| Tavernes Blanques | 0,8 | 44,5% | 55,5% | 10.427 | 12.993 |
| Montserrat | 0,8 | 44,1% | 55,9% | 8.621 | 10.936 |
| Paterna | 0,8 | 43,9% | 56,1% | 78.283 | 100.238 |
| Albuixech | 0,7 | 42,6% | 57,4% | 4.371 | 5.882 |
| Vinalesa | 0,7 | 41,7% | 58,3% | 4.070 | 5.691 |
| Puig de Santa Maria, el | 0,7 | 40,3% | 59,7% | 9.113 | 13.491 |
| Alfara del Patriarca | 0,7 | 40,1% | 59,9% | 3.521 | 5.269 |
| Benaguasil | 0,7 | 39,7% | 60,3% | 9.373 | 14.216 |
| Alcàsser | 0,6 | 38,6% | 61,4% | 10.347 | 16.425 |
| Godelleta | 0,6 | 38,5% | 61,5% | 3.052 | 4.876 |
| Cheste | 0,6 | 38,2% | 61,8% | 8.015 | 12.967 |
| Canet d'En Berenguer | 0,6 | 36,6% | 63,4% | 7.382 | 12.779 |
| Godella | 0,5 | 35,1% | 64,9% | 13.395 | 24.747 |
| Náquera | 0,5 | 34,8% | 65,2% | 5.677 | 10.639 |
| Benifaió | 0,5 | 33,1% | 66,9% | 8.773 | 17.733 |
| Bétera | 0,5 | 32,4% | 67,6% | 15.640 | 32.583 |
| Chiva | 0,4 | 29,4% | 70,6% | 10.190 | 24.454 |
| Rafelbunyol | 0,4 | 27,1% | 72,9% | 6.185 | 16.639 |
| Riba-roja de Túria | 0,4 | 26,9% | 73,1% | 15.731 | 42.659 |
| San Antonio de Benagéber | 0,3 | 23,5% | 76,5% | 6.099 | 19.867 |
| Eliana, l' | 0,3 | 23,0% | 77,0% | 12.440 | 41.722 |
| Pobla de Vallbona, la | 0,3 | 22,7% | 77,3% | 13.889 | 47.284 |
| Loriguilla | 0,3 | 20,8% | 79,2% | 1.158 | 4.404 |
| **Total** | **1,4** | **58,1%** | **41,9%** | **2.835.554** | **2.042.876** |

**Movilidad motorizada/no motorizada**

Respecto al ratio de movilidad motorizada sobre la no motorizada, analizando el conjunto del Área Metropolitana se observa que el 57% de los modos utilizados para los desplazamientos son motorizados frente al 43% que no lo son.

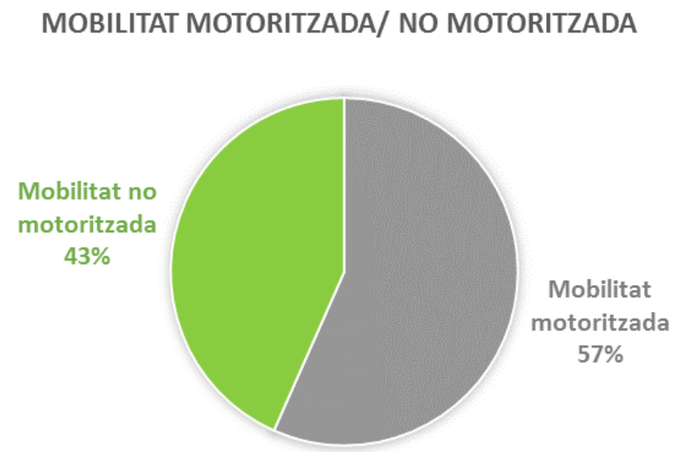

**Movilidad motorizada/no motorizada por municipio**

Realizando el análisis del ratio de movilidad motorizada sobre la no motorizada por municipios se observa que es muy variable, tal y como muestra la siguiente tabla. Por un lado, los municipios con una movilidad mayor al 80% son la Pobla de Vallbona, Loriguilla, San Antonio de Benagéber, l'Eliana y Vinalesa.

| Municipi | Mobilitat motoritzada/ no motoritzada | Mobilittat motoritzada (%) | Mobilitat no motoritzada (%) | Mobilittat motoritzada | Mobilitat no motoritzada |
|---|---|---|---|---|---|
| Pobla de Vallbona, la | 6,0 | 85,7% | 14,3% | 52.439 | 8.734 |
| Loriguilla | 5,6 | 84,8% | 15,2% | 4.719 | 843 |
| San Antonio de Benagéber | 5,0 | 83,3% | 16,7% | 21.628 | 4.338 |
| Eliana, l' | 4,6 | 82,1% | 17,9% | 44.461 | 9.701 |
| Vinalesa | 4,0 | 80,1% | 19,9% | 7.814 | 1.947 |
| Canet d'En Berenguer | 3,9 | 79,8% | 20,2% | 16.081 | 4.081 |
| Riba-roja de Túria | 3,6 | 78,5% | 21,5% | 45.809 | 12.581 |
| Rafelbunyol | 3,6 | 78,2% | 21,8% | 17.846 | 4.978 |
| Náquera | 3,0 | 75,0% | 25,0% | 12.235 | 4.081 |
| Chiva | 2,9 | 74,2% | 25,8% | 25.716 | 8.927 |
| Godelleta | 2,8 | 73,8% | 26,2% | 5.850 | 2.078 |
| Benifaió | 2,8 | 73,4% | 26,6% | 19.446 | 7.060 |
| Almussafes | 2,6 | 72,0% | 28,0% | 16.102 | 6.259 |
| Bétera | 2,5 | 71,7% | 28,3% | 34.560 | 13.663 |
| Godella | 2,4 | 70,5% | 29,5% | 26.903 | 11.239 |
| Albalat dels Sorells | 2,4 | 70,5% | 29,5% | 4.968 | 2.076 |
| Picanya | 2,4 | 70,3% | 29,7% | 17.786 | 7.509 |
| Albuixech | 2,3 | 69,7% | 30,3% | 7.146 | 3.106 |
| Alfara del Patriarca | 2,2 | 69,0% | 31,0% | 6.062 | 2.728 |
| Almàssera | 2,1 | 67,8% | 32,2% | 12.549 | 5.961 |
| Massalfassar | 2,0 | 66,9% | 33,1% | 4.249 | 2.102 |
| Beniparrell | 1,9 | 66,1% | 33,9% | 3.037 | 1.559 |
| Benissanó | 1,8 | 64,4% | 35,6% | 4.155 | 2.293 |
| Domeño | 1,8 | 64,4% | 35,6% | 1.141 | 631 |
| Cheste | 1,8 | 64,1% | 35,9% | 13.442 | 7.539 |
| Alcàsser | 1,8 | 64,0% | 36,0% | 17.137 | 9.634 |
| Paterna | 1,7 | 63,0% | 37,0% | 112.465 | 66.056 |
| Emperador | 1,7 | 63,0% | 37,0% | 1.295 | 761 |
| Benaguasil | 1,6 | 62,2% | 37,8% | 14.677 | 8.912 |
| Puig de Santa Maria, el | 1,6 | 62,2% | 37,8% | 14.049 | 8.554 |
| Moncada | 1,6 | 61,7% | 38,3% | 31.537 | 19.580 |
| Picassent | 1,6 | 61,6% | 38,4% | 29.129 | 18.190 |
| Serra | 1,6 | 61,4% | 38,6% | 5.595 | 3.511 |
| Quart de Poblet | 1,6 | 60,8% | 39,2% | 31.574 | 20.328 |
| Tavernes Blanques | 1,5 | 60,8% | 39,2% | 14.229 | 9.191 |

Por otro lado, los únicos municipios cuya movilidad motorizada es inferior al 50% son Alaquàs, Massamagrell, Catarroja, Sueca, Massanassa y Llocnou de la Corona. El municipio de València está prácticamente equilibrado entre movilidad motorizada y no motorizada.

| Municipi | Mobilitat motoritzada/ no motoritzada | Mobilittat motoritzada (%) | Mobilitat no motoritzada (%) | Mobilittat motoritzada | Mobilitat no motoritzada |
|---|---|---|---|---|---|
| Bonrepós i Mirambell | 1,5 | 60,5% | 39,5% | 5.748 | 3.756 |
| Museros | 1,5 | 60,5% | 39,5% | 8.867 | 5.800 |
| Carlet | 1,5 | 60,4% | 39,6% | 23.671 | 15.531 |
| Montserrat | 1,5 | 59,9% | 40,1% | 11.708 | 7.849 |
| Paiporta | 1,4 | 59,1% | 40,9% | 41.747 | 28.839 |
| Pobla de Farnals, la | 1,4 | 58,2% | 41,8% | 11.778 | 8.455 |
| Silla | 1,4 | 58,2% | 41,8% | 24.236 | 17.420 |
| Turís | 1,4 | 58,1% | 41,9% | 8.328 | 5.998 |
| Manises | 1,4 | 58,1% | 41,9% | 45.613 | 32.898 |
| Puçol | 1,4 | 57,8% | 42,2% | 26.522 | 19.374 |
| Benetússer | 1,4 | 57,7% | 42,3% | 23.377 | 17.158 |
| Alginet | 1,4 | 57,5% | 42,5% | 17.732 | 13.120 |
| Albal | 1,3 | 57,3% | 42,7% | 24.211 | 18.017 |
| Burjassot | 1,3 | 56,9% | 43,1% | 53.357 | 40.459 |
| Torrent | 1,3 | 56,7% | 43,3% | 131.162 | 100.048 |
| Meliana | 1,3 | 56,5% | 43,5% | 13.263 | 10.202 |
| Alboraya | 1,3 | 56,3% | 43,7% | 38.142 | 29.555 |
| Aldaia | 1,2 | 55,3% | 44,7% | 44.465 | 35.870 |
| Sedaví | 1,2 | 55,3% | 44,7% | 12.120 | 9.783 |
| Mislata | 1,2 | 55,2% | 44,8% | 60.471 | 49.119 |
| Vilamarxant | 1,2 | 54,7% | 45,3% | 12.443 | 10.322 |
| Sagunto/Sagunt | 1,2 | 54,1% | 45,9% | 83.279 | 70.547 |
| Sollana | 1,2 | 54,0% | 46,0% | 4.995 | 4.263 |
| Xirivella | 1,1 | 53,3% | 46,7% | 42.302 | 37.066 |
| Rocafort | 1,1 | 53,0% | 47,0% | 10.920 | 9.690 |
| València | 1,1 | 51,8% | 48,2% | 1.073.417 | 998.726 |
| Alfafar | 1,1 | 51,7% | 48,3% | 28.423 | 26.581 |
| Foios | 1,0 | 51,0% | 49,0% | 7.972 | 7.647 |
| Llíria | 1,0 | 51,0% | 49,0% | 28.879 | 27.750 |
| Alaquàs | 1,0 | 49,9% | 50,1% | 41.857 | 42.003 |
| Massamagrell | 1,0 | 49,7% | 50,3% | 24.061 | 24.379 |
| Catarroja | 1,0 | 49,3% | 50,7% | 34.703 | 35.680 |
| Sueca | 0,9 | 48,1% | 51,9% | 31.625 | 34.133 |
| Massanassa | 0,9 | 47,9% | 52,1% | 14.402 | 15.645 |
| Llocnou de la Corona | 0,8 | 43,5% | 56,5% | 166 | 216 |
| **Total** | **1,3** | **56,7%** | **43,3%** | **2.763.798** | **2.114.632** |

**Viajes por persona en modos motorizados/no motorizados por municipio**

Las siguientes tablas muestran los viajes por persona en modos motorizados y en no motorizados desagregados por municipio, con el índice de viajes por persona ordenado de mayor a menor valor teniendo en cuenta la población residente, la población encuestada y la población encuestada que se desplaza.

| Municipi | Viatges/ persona (pob. real) | Viatges/ persona modes motoritzats (%) | Viatges/ persona modes no motoritzats (%) | Viatges/ persona modes motoritzats | Viatges/ persona modes no motoritzats |
|---|---|---|---|---|---|
| Massanassa | 3,2 | 48% | 52% | 1,5 | 1,7 |
| Massamagrell | 3,1 | 50% | 50% | 1,5 | 1,6 |
| Canet d'En Berenguer | 3,1 | 80% | 20% | 2,5 | 0,6 |
| Eliana, l' | 3,1 | 82% | 18% | 2,5 | 0,6 |
| San Antonio de Benagéber | 3,1 | 83% | 17% | 2,6 | 0,5 |
| Emperador | 3,0 | 63% | 37% | 1,9 | 1,1 |
| Rocafort | 3,0 | 53% | 47% | 1,6 | 1,4 |
| Serra | 3,0 | 61% | 39% | 1,8 | 1,1 |
| Vinalesa | 2,9 | 80% | 20% | 2,4 | 0,6 |
| Godella | 2,9 | 71% | 29% | 2,1 | 0,9 |
| Benissanó | 2,9 | 64% | 36% | 1,9 | 1,0 |
| Torrent | 2,9 | 57% | 43% | 1,6 | 1,2 |
| Alboraya | 2,8 | 56% | 44% | 1,6 | 1,2 |
| Alaquàs | 2,8 | 50% | 50% | 1,4 | 1,4 |
| Paiporta | 2,8 | 59% | 41% | 1,7 | 1,1 |
| Llocnou de la Corona | 2,8 | 43% | 57% | 1,2 | 1,6 |
| Benetússer | 2,8 | 58% | 42% | 1,6 | 1,2 |
| Loriguilla | 2,8 | 85% | 15% | 2,4 | 0,4 |
| Alcàsser | 2,8 | 64% | 36% | 1,8 | 1,0 |
| Xirivella | 2,8 | 53% | 47% | 1,5 | 1,3 |
| Riba-roja de Túria | 2,7 | 78% | 22% | 2,1 | 0,6 |
| Náquera | 2,7 | 75% | 25% | 2,0 | 0,7 |
| Montserrat | 2,7 | 60% | 40% | 1,6 | 1,1 |
| Alfafar | 2,6 | 52% | 48% | 1,4 | 1,3 |
| Alfara del Patriarca | 2,6 | 69% | 31% | 1,8 | 0,8 |
| Paterna | 2,6 | 63% | 37% | 1,7 | 1,0 |
| Pobla de Farnals, la | 2,6 | 58% | 42% | 1,5 | 1,1 |
| Bonrepós i Mirambell | 2,6 | 60% | 40% | 1,6 | 1,0 |
| València | 2,6 | 52% | 48% | 1,4 | 1,3 |
| Albal | 2,6 | 57% | 43% | 1,5 | 1,1 |
| Albuixech | 2,6 | 70% | 30% | 1,8 | 0,8 |
| Pobla de Vallbona, la | 2,6 | 86% | 14% | 2,2 | 0,4 |
| Puig de Santa Maria, el | 2,6 | 62% | 38% | 1,6 | 1,0 |
| Domeño | 2,6 | 64% | 36% | 1,7 | 0,9 |
| Aldaia | 2,6 | 55% | 45% | 1,4 | 1,1 |

| Municipi | Viatges/ persona (pob. real) | Viatges/ persona modes motoritzats (%) | Viatges/ persona modes no motoritzats (%) | Viatges/ persona modes motoritzats | Viatges/ persona modes no motoritzats |
|---|---|---|---|---|---|
| Massalfassar | 2,6 | 67% | 33% | 1,7 | 0,8 |
| Rafelbunyol | 2,6 | 78% | 22% | 2,0 | 0,6 |
| Manises | 2,6 | 58% | 42% | 1,5 | 1,1 |
| Tavernes Blanques | 2,6 | 61% | 39% | 1,5 | 1,0 |
| Mislata | 2,5 | 55% | 45% | 1,4 | 1,1 |
| Carlet | 2,5 | 60% | 40% | 1,5 | 1,0 |
| Catarroja | 2,5 | 49% | 51% | 1,3 | 1,3 |
| Almàssera | 2,5 | 68% | 32% | 1,7 | 0,8 |
| Almussafes | 2,5 | 72% | 28% | 1,8 | 0,7 |
| Burjassot | 2,5 | 57% | 43% | 1,4 | 1,1 |
| Llíria | 2,5 | 51% | 49% | 1,3 | 1,2 |
| Cheste | 2,5 | 64% | 36% | 1,6 | 0,9 |
| Vilamarxant | 2,5 | 55% | 45% | 1,3 | 1,1 |
| Sagunto/Sagunt | 2,4 | 54% | 46% | 1,3 | 1,1 |
| Beniparrell | 2,4 | 66% | 34% | 1,6 | 0,8 |
| Puçol | 2,4 | 58% | 42% | 1,4 | 1,0 |
| Moncada | 2,4 | 62% | 38% | 1,5 | 0,9 |
| Chiva | 2,3 | 74% | 26% | 1,7 | 0,6 |
| Museros | 2,3 | 60% | 40% | 1,4 | 0,9 |
| Sueca | 2,3 | 48% | 52% | 1,1 | 1,2 |
| Godelleta | 2,3 | 74% | 26% | 1,7 | 0,6 |
| Alginet | 2,3 | 57% | 43% | 1,3 | 1,0 |
| Picassent | 2,3 | 62% | 38% | 1,4 | 0,9 |
| Silla | 2,3 | 58% | 42% | 1,3 | 0,9 |
| Picanya | 2,2 | 70% | 30% | 1,6 | 0,7 |
| Benifaió | 2,2 | 73% | 27% | 1,6 | 0,6 |
| Meliana | 2,2 | 57% | 43% | 1,2 | 1,0 |
| Foios | 2,2 | 51% | 49% | 1,1 | 1,1 |
| Turís | 2,2 | 58% | 42% | 1,3 | 0,9 |
| Sedaví | 2,2 | 55% | 45% | 1,2 | 1,0 |
| Benaguasil | 2,2 | 62% | 38% | 1,3 | 0,8 |
| Bétera | 2,1 | 72% | 28% | 1,5 | 0,6 |
| Quart de Poblet | 2,1 | 61% | 39% | 1,3 | 0,8 |
| Sollana | 1,9 | 54% | 46% | 1,0 | 0,9 |
| Albalat dels Sorells | 1,8 | 71% | 29% | 1,3 | 0,5 |
| **Total** | **2,6** | **57%** | **43%** | **1,5** | **1,1** |

| Municipi | Viatges/ persona (pob. enq.) | Viatges/ persona modes motoritzats (%) | Viatges/ persona modes no motoritzats (%) | Viatges/ persona modes motoritzats | Viatges/ persona modes no motoritzats |
|---|---|---|---|---|---|
| Godelleta | 3,7 | 74% | 26% | 2,7 | 1,0 |
| Massanassa | 3,4 | 48% | 52% | 1,6 | 1,8 |
| San Antonio de Benagéber | 3,4 | 83% | 17% | 2,8 | 0,6 |
| Massamagrell | 3,3 | 50% | 50% | 1,6 | 1,7 |
| Emperador | 3,3 | 63% | 37% | 2,1 | 1,2 |
| Canet d'En Berenguer | 3,3 | 80% | 20% | 2,6 | 0,7 |
| Vilamarxant | 3,3 | 55% | 45% | 1,8 | 1,5 |
| Eliana, l' | 3,2 | 82% | 18% | 2,7 | 0,6 |
| Loriguilla | 3,2 | 85% | 15% | 2,7 | 0,5 |
| Godella | 3,2 | 71% | 29% | 2,3 | 0,9 |
| Llocnou de la Corona | 3,2 | 43% | 57% | 1,4 | 1,8 |
| Rocafort | 3,2 | 53% | 47% | 1,7 | 1,5 |
| Vinalesa | 3,2 | 80% | 20% | 2,5 | 0,6 |
| Torrent | 3,2 | 57% | 43% | 1,8 | 1,4 |
| Montserrat | 3,1 | 60% | 40% | 1,9 | 1,3 |
| Benissanó | 3,1 | 64% | 36% | 2,0 | 1,1 |
| Riba-roja de Túria | 3,1 | 78% | 22% | 2,5 | 0,7 |
| Llíria | 3,1 | 51% | 49% | 1,6 | 1,5 |
| Serra | 3,1 | 61% | 39% | 1,9 | 1,2 |
| Alboraya | 3,1 | 56% | 44% | 1,7 | 1,3 |
| Alfara del Patriarca | 3,1 | 69% | 31% | 2,1 | 1,0 |
| Alaquàs | 3,1 | 50% | 50% | 1,5 | 1,5 |
| Paiporta | 3,0 | 59% | 41% | 1,8 | 1,2 |
| Puig de Santa Maria, el | 3,0 | 62% | 38% | 1,9 | 1,1 |
| Massalfassar | 3,0 | 67% | 33% | 2,0 | 1,0 |
| Paterna | 3,0 | 63% | 37% | 1,9 | 1,1 |
| Alfafar | 3,0 | 52% | 48% | 1,5 | 1,4 |
| Rafelbunyol | 3,0 | 78% | 22% | 2,3 | 0,7 |
| Benetússer | 3,0 | 58% | 42% | 1,7 | 1,3 |
| Catarroja | 2,9 | 49% | 51% | 1,5 | 1,5 |
| Alcàsser | 2,9 | 64% | 36% | 1,9 | 1,1 |
| Xirivella | 2,9 | 53% | 47% | 1,5 | 1,4 |
| Albal | 2,9 | 57% | 43% | 1,7 | 1,2 |
| Pobla de Farnals, la | 2,9 | 58% | 42% | 1,7 | 1,2 |
| Náquera | 2,9 | 75% | 25% | 2,1 | 0,7 |

| Municipi | Viatges/ persona (pob. enq.) | Viatges/ persona modes motoritzats (%) | Viatges/ persona modes no motoritzats (%) | Viatges/ persona modes motoritzats | Viatges/ persona modes no motoritzats |
|---|---|---|---|---|---|
| Pobla de Vallbona, la | 2,9 | 86% | 14% | 2,5 | 0,4 |
| Picassent | 2,9 | 62% | 38% | 1,8 | 1,1 |
| Aldaia | 2,8 | 55% | 45% | 1,6 | 1,3 |
| Manises | 2,8 | 58% | 42% | 1,7 | 1,2 |
| València | 2,8 | 52% | 48% | 1,5 | 1,4 |
| Bonrepós i Mirambell | 2,8 | 60% | 40% | 1,7 | 1,1 |
| Tavernes Blanques | 2,8 | 61% | 39% | 1,7 | 1,1 |
| Mislata | 2,8 | 55% | 45% | 1,6 | 1,3 |
| Museros | 2,8 | 60% | 40% | 1,7 | 1,1 |
| Chiva | 2,8 | 74% | 26% | 2,0 | 0,7 |
| Carlet | 2,7 | 60% | 40% | 1,7 | 1,1 |
| Burjassot | 2,7 | 57% | 43% | 1,6 | 1,2 |
| Bétera | 2,7 | 72% | 28% | 2,0 | 0,8 |
| Silla | 2,7 | 58% | 42% | 1,6 | 1,1 |
| Sagunto/Sagunt | 2,7 | 54% | 46% | 1,5 | 1,2 |
| Almàssera | 2,7 | 68% | 32% | 1,8 | 0,9 |
| Almussafes | 2,7 | 72% | 28% | 2,0 | 0,8 |
| Cheste | 2,7 | 64% | 36% | 1,7 | 1,0 |
| Domeño | 2,7 | 64% | 36% | 1,7 | 1,0 |
| Albuixech | 2,7 | 70% | 30% | 1,9 | 0,8 |
| Moncada | 2,7 | 62% | 38% | 1,6 | 1,0 |
| Turís | 2,7 | 58% | 42% | 1,5 | 1,1 |
| Sueca | 2,6 | 48% | 52% | 1,3 | 1,4 |
| Benifaió | 2,6 | 73% | 27% | 1,9 | 0,7 |
| Beniparrell | 2,6 | 66% | 34% | 1,7 | 0,9 |
| Puçol | 2,6 | 58% | 42% | 1,5 | 1,1 |
| Alginet | 2,5 | 57% | 43% | 1,4 | 1,1 |
| Meliana | 2,5 | 57% | 43% | 1,4 | 1,1 |
| Benaguasil | 2,5 | 62% | 38% | 1,6 | 0,9 |
| Foios | 2,5 | 51% | 49% | 1,3 | 1,2 |
| Picanya | 2,5 | 70% | 30% | 1,7 | 0,7 |
| Quart de Poblet | 2,4 | 61% | 39% | 1,4 | 0,9 |
| Sedaví | 2,4 | 55% | 45% | 1,3 | 1,1 |
| Sollana | 2,3 | 54% | 46% | 1,2 | 1,1 |
| Albalat dels Sorells | 2,1 | 71% | 29% | 1,5 | 0,6 |
| **Total** | **2,9** | **57%** | **43%** | **1,6** | **1,2** |

| Municipi | Viatges/ persona (pob. màb.) | Viatges/ persona modes motoritzats (%) | Viatges/ persona modes no motoritzats (%) | Viatges/ persona modes motoritzats | Viatges/ persona modes no motoritzats |
|---|---|---|---|---|---|
| Godelleta | 4,1 | 74% | 26% | 3,1 | 1,1 |
| Massanassa | 4,0 | 48% | 52% | 1,9 | 2,1 |
| Massamagrell | 3,8 | 50% | 50% | 1,9 | 1,9 |
| Rafelbunyol | 3,8 | 78% | 22% | 3,0 | 0,8 |
| Godella | 3,8 | 71% | 29% | 2,7 | 1,1 |
| Llíria | 3,7 | 51% | 49% | 1,9 | 1,8 |
| San Antonio de Benagéber | 3,7 | 83% | 17% | 3,1 | 0,6 |
| Vilamarxant | 3,6 | 55% | 45% | 2,0 | 1,6 |
| Puig de Santa Maria, el | 3,6 | 62% | 38% | 2,2 | 1,4 |
| Alaquàs | 3,6 | 50% | 50% | 1,8 | 1,8 |
| Montserrat | 3,6 | 60% | 40% | 2,1 | 1,4 |
| Riba-roja de Túria | 3,5 | 78% | 22% | 2,8 | 0,8 |
| Alboraya | 3,5 | 56% | 44% | 2,0 | 1,5 |
| Massalfassar | 3,5 | 67% | 33% | 2,3 | 1,2 |
| Torrent | 3,5 | 57% | 43% | 2,0 | 1,5 |
| Paterna | 3,5 | 63% | 37% | 2,2 | 1,3 |
| Eliana, l' | 3,5 | 82% | 18% | 2,9 | 0,6 |
| Benetússer | 3,5 | 58% | 42% | 2,0 | 1,5 |
| Pobla de Farnals, la | 3,5 | 58% | 42% | 2,0 | 1,5 |
| Loriguilla | 3,5 | 85% | 15% | 2,9 | 0,5 |
| Canet d'En Berenguer | 3,5 | 80% | 20% | 2,8 | 0,7 |
| Cheste | 3,4 | 64% | 36% | 2,2 | 1,2 |
| Alfara del Patriarca | 3,4 | 69% | 31% | 2,4 | 1,1 |
| Rocafort | 3,4 | 53% | 47% | 1,8 | 1,6 |
| Paiporta | 3,4 | 59% | 41% | 2,0 | 1,4 |
| Alfafar | 3,4 | 52% | 48% | 1,8 | 1,6 |
| Aldaia | 3,4 | 55% | 45% | 1,9 | 1,5 |
| Serra | 3,4 | 61% | 39% | 2,1 | 1,3 |
| Náquera | 3,4 | 75% | 25% | 2,5 | 0,8 |
| Picassent | 3,4 | 62% | 38% | 2,1 | 1,3 |
| Carlet | 3,3 | 60% | 40% | 2,0 | 1,3 |
| Xirivella | 3,3 | 53% | 47% | 1,8 | 1,6 |
| Albal | 3,3 | 57% | 43% | 1,9 | 1,4 |
| Alcàsser | 3,3 | 64% | 36% | 2,1 | 1,2 |
| Benissanó | 3,3 | 64% | 36% | 2,1 | 1,2 |

| Municipi | Viatges/ persona (pob. màb.) | Viatges/ persona modes motoritzats (%) | Viatges/ persona modes no motoritzats (%) | Viatges/ persona modes motoritzats | Viatges/ persona modes no motoritzats |
|---|---|---|---|---|---|
| Burjassot | 3,3 | 57% | 43% | 1,9 | 1,4 |
| Almàssera | 3,3 | 68% | 32% | 2,2 | 1,1 |
| Catarroja | 3,3 | 49% | 51% | 1,6 | 1,7 |
| Emperador | 3,3 | 63% | 37% | 2,1 | 1,2 |
| Manises | 3,3 | 58% | 42% | 1,9 | 1,4 |
| Pobla de Vallbona, la | 3,3 | 86% | 14% | 2,8 | 0,5 |
| Alginet | 3,3 | 57% | 43% | 1,9 | 1,4 |
| Albuixech | 3,3 | 70% | 30% | 2,3 | 1,0 |
| Vinalesa | 3,3 | 80% | 20% | 2,6 | 0,7 |
| Chiva | 3,3 | 74% | 26% | 2,4 | 0,8 |
| Museros | 3,2 | 60% | 40% | 2,0 | 1,3 |
| València | 3,2 | 52% | 48% | 1,7 | 1,6 |
| Llocnou de la Corona | 3,2 | 43% | 57% | 1,4 | 1,8 |
| Bonrepós i Mirambell | 3,2 | 60% | 40% | 1,9 | 1,3 |
| Mislata | 3,2 | 55% | 45% | 1,8 | 1,4 |
| Tavernes Blanques | 3,2 | 61% | 39% | 1,9 | 1,3 |
| Bétera | 3,2 | 72% | 28% | 2,3 | 0,9 |
| Moncada | 3,2 | 62% | 38% | 2,0 | 1,2 |
| Almussafes | 3,2 | 72% | 28% | 2,3 | 0,9 |
| Turís | 3,2 | 58% | 42% | 1,8 | 1,3 |
| Sagunto/Sagunt | 3,1 | 54% | 46% | 1,7 | 1,4 |
| Sueca | 3,1 | 48% | 52% | 1,5 | 1,6 |
| Silla | 3,1 | 58% | 42% | 1,8 | 1,3 |
| Benifaió | 3,1 | 73% | 27% | 2,3 | 0,8 |
| Meliana | 3,1 | 57% | 43% | 1,7 | 1,3 |
| Puçol | 3,0 | 58% | 42% | 1,8 | 1,3 |
| Sedaví | 3,0 | 55% | 45% | 1,6 | 1,3 |
| Quart de Poblet | 3,0 | 61% | 39% | 1,8 | 1,2 |
| Domeño | 3,0 | 64% | 36% | 1,9 | 1,1 |
| Picanya | 2,9 | 70% | 30% | 2,1 | 0,9 |
| Beniparrell | 2,9 | 66% | 34% | 1,9 | 1,0 |
| Benaguasil | 2,9 | 62% | 38% | 1,8 | 1,1 |
| Albalat dels Sorells | 2,8 | 71% | 29% | 1,9 | 0,8 |
| Sollana | 2,7 | 54% | 46% | 1,5 | 1,3 |
| Foios | 2,7 | 51% | 49% | 1,4 | 1,3 |
| **Total** | **3,3** | **57%** | **43%** | **1,9** | **1,4** |

**Viajes por persona en modos sostenibles/ no sostenibles por municipio**

Las siguientes tablas muestran los viajes por persona en modos sostenibles y en no sostenibles desagregados por municipio, con el índice de viajes por persona ordenado de mayor a menor valor teniendo en cuenta la población residente, la población encuestada y la población encuestada que se desplaza.

| Municipi | Viatges/ persona (pob. real) | Viatges/ persona modes sostenibles (%) | Viatges/ persona modes no sostenibles (%) | Viatges/ persona modes sostenibles | Viatges/ persona modes no sostenibles |
|---|---|---|---|---|---|
| Massanassa | 3,2 | 57% | 43% | 1,8 | 1,4 |
| Massamagrell | 3,1 | 57% | 43% | 1,8 | 1,3 |
| Canet d'En Berenguer | 3,1 | 37% | 63% | 1,1 | 2,0 |
| Eliana, l' | 3,1 | 23% | 77% | 0,7 | 2,4 |
| San Antonio de Benagéber | 3,1 | 23% | 77% | 0,7 | 2,3 |
| Emperador | 3,0 | 61% | 39% | 1,8 | 1,2 |
| Rocafort | 3,0 | 55% | 45% | 1,6 | 1,3 |
| Serra | 3,0 | 47% | 53% | 1,4 | 1,6 |
| Vinalesa | 2,9 | 42% | 58% | 1,2 | 1,7 |
| Godella | 2,9 | 35% | 65% | 1,0 | 1,9 |
| Benissanó | 2,9 | 61% | 39% | 1,8 | 1,1 |
| Torrent | 2,9 | 55% | 45% | 1,6 | 1,3 |
| Alboraya | 2,8 | 61% | 39% | 1,7 | 1,1 |
| Alaquàs | 2,8 | 62% | 38% | 1,7 | 1,1 |
| Paiporta | 2,8 | 54% | 46% | 1,5 | 1,3 |
| Llocnou de la Corona | 2,8 | 67% | 33% | 1,9 | 0,9 |
| Benetússer | 2,8 | 53% | 47% | 1,5 | 1,3 |
| Loriguilla | 2,8 | 21% | 79% | 0,6 | 2,2 |
| Alcàsser | 2,8 | 39% | 61% | 1,1 | 1,7 |
| Xirivella | 2,8 | 58% | 42% | 1,6 | 1,2 |
| Riba-roja de Túria | 2,7 | 27% | 73% | 0,7 | 2,0 |
| Náquera | 2,7 | 35% | 65% | 0,9 | 1,7 |
| Montserrat | 2,7 | 44% | 56% | 1,2 | 1,5 |
| Alfafar | 2,6 | 56% | 44% | 1,5 | 1,2 |
| Alfara del Patriarca | 2,6 | 40% | 60% | 1,1 | 1,6 |
| Paterna | 2,6 | 44% | 56% | 1,2 | 1,5 |
| Pobla de Farnals, la | 2,6 | 53% | 47% | 1,4 | 1,2 |
| Bonrepós i Mirambell | 2,6 | 57% | 43% | 1,5 | 1,1 |
| València | 2,6 | 70% | 30% | 1,8 | 0,8 |
| Albal | 2,6 | 54% | 46% | 1,4 | 1,2 |
| Albuixech | 2,6 | 43% | 57% | 1,1 | 1,5 |
| Pobla de Vallbona, la | 2,6 | 23% | 77% | 0,6 | 2,0 |
| Puig de Santa Maria, el | 2,6 | 40% | 60% | 1,0 | 1,5 |
| Domeño | 2,6 | 50% | 50% | 1,3 | 1,3 |
| Aldaia | 2,6 | 54% | 46% | 1,4 | 1,2 |

| Municipi | Viatges/ persona (pob. real) | Viatges/ persona modes sostenibles (%) | Viatges/ persona modes no sostenibles (%) | Viatges/ persona modes sostenibles | Viatges/ persona modes no sostenibles |
|---|---|---|---|---|---|
| Massalfassar | 2,6 | 51% | 49% | 1,3 | 1,3 |
| Rafelbunyol | 2,6 | 27% | 73% | 0,7 | 1,9 |
| Manises | 2,6 | 61% | 39% | 1,5 | 1,0 |
| Tavernes Blanques | 2,6 | 45% | 55% | 1,1 | 1,4 |
| Mislata | 2,5 | 59% | 41% | 1,5 | 1,0 |
| Carlet | 2,5 | 56% | 44% | 1,4 | 1,1 |
| Catarroja | 2,5 | 58% | 42% | 1,5 | 1,1 |
| Almàssera | 2,5 | 53% | 47% | 1,3 | 1,2 |
| Almussafes | 2,5 | 48% | 52% | 1,2 | 1,3 |
| Burjassot | 2,5 | 51% | 49% | 1,3 | 1,2 |
| Llíria | 2,5 | 55% | 45% | 1,4 | 1,1 |
| Cheste | 2,5 | 38% | 62% | 0,9 | 1,5 |
| Vilamarxant | 2,5 | 49% | 51% | 1,2 | 1,3 |
| Sagunto/Sagunt | 2,4 | 53% | 47% | 1,3 | 1,1 |
| Beniparrell | 2,4 | 46% | 54% | 1,1 | 1,3 |
| Puçol | 2,4 | 51% | 49% | 1,2 | 1,1 |
| Moncada | 2,4 | 48% | 52% | 1,1 | 1,2 |
| Chiva | 2,3 | 29% | 71% | 0,7 | 1,7 |
| Museros | 2,3 | 53% | 47% | 1,2 | 1,1 |
| Sueca | 2,3 | 56% | 44% | 1,3 | 1,0 |
| Godelleta | 2,3 | 38% | 62% | 0,9 | 1,4 |
| Alginet | 2,3 | 48% | 52% | 1,1 | 1,2 |
| Picassent | 2,3 | 47% | 53% | 1,1 | 1,2 |
| Silla | 2,3 | 56% | 44% | 1,3 | 1,0 |
| Picanya | 2,2 | 49% | 51% | 1,1 | 1,1 |
| Benifaió | 2,2 | 33% | 67% | 0,7 | 1,5 |
| Meliana | 2,2 | 65% | 35% | 1,4 | 0,8 |
| Foios | 2,2 | 65% | 35% | 1,4 | 0,8 |
| Turís | 2,2 | 45% | 55% | 1,0 | 1,2 |
| Sedaví | 2,2 | 49% | 51% | 1,1 | 1,1 |
| Benaguasil | 2,2 | 40% | 60% | 0,9 | 1,3 |
| Bétera | 2,1 | 32% | 68% | 0,7 | 1,4 |
| Quart de Poblet | 2,1 | 52% | 48% | 1,1 | 1,0 |
| Sollana | 1,9 | 56% | 44% | 1,0 | 0,8 |
| Albalat dels Sorells | 1,8 | 46% | 54% | 0,8 | 1,0 |
| **Total** | **2,6** | **58%** | **42%** | **1,5** | **1,1** |

| Municipi | Viatges/ persona (pob. enq.) | Viatges/ persona modes sostenibles (%) | Viatges/ persona modes no sostenibles (%) | Viatges/ persona modes sostenibles | Viatges/ persona modes no sostenibles |
|---|---|---|---|---|---|
| Godelleta | 3,7 | 38% | 62% | 1,4 | 2,2 |
| Massanassa | 3,4 | 57% | 43% | 1,9 | 1,5 |
| San Antonio de Benagéber | 3,4 | 23% | 77% | 0,8 | 2,6 |
| Massamagrell | 3,3 | 57% | 43% | 1,9 | 1,4 |
| Emperador | 3,3 | 61% | 39% | 2,0 | 1,3 |
| Canet d'En Berenguer | 3,3 | 37% | 63% | 1,2 | 2,1 |
| Vilamarxant | 3,3 | 49% | 51% | 1,6 | 1,7 |
| Eliana, l' | 3,2 | 23% | 77% | 0,7 | 2,5 |
| Loriguilla | 3,2 | 21% | 79% | 0,7 | 2,6 |
| Godella | 3,2 | 35% | 65% | 1,1 | 2,1 |
| Llocnou de la Corona | 3,2 | 67% | 33% | 2,1 | 1,1 |
| Rocafort | 3,2 | 55% | 45% | 1,7 | 1,4 |
| Vinalesa | 3,2 | 42% | 58% | 1,3 | 1,8 |
| Torrent | 3,2 | 55% | 45% | 1,7 | 1,4 |
| Montserrat | 3,1 | 44% | 56% | 1,4 | 1,8 |
| Benissanó | 3,1 | 61% | 39% | 1,9 | 1,2 |
| Riba-roja de Túria | 3,1 | 27% | 73% | 0,8 | 2,3 |
| Llíria | 3,1 | 55% | 45% | 1,7 | 1,4 |
| Serra | 3,1 | 47% | 53% | 1,4 | 1,7 |
| Alboraya | 3,1 | 61% | 39% | 1,9 | 1,2 |
| Alfara del Patriarca | 3,1 | 40% | 60% | 1,2 | 1,8 |
| Alaquàs | 3,1 | 62% | 38% | 1,9 | 1,2 |
| Paiporta | 3,0 | 54% | 46% | 1,7 | 1,4 |
| Puig de Santa Maria, el | 3,0 | 40% | 60% | 1,2 | 1,8 |
| Massalfassar | 3,0 | 51% | 49% | 1,5 | 1,5 |
| Paterna | 3,0 | 44% | 56% | 1,3 | 1,7 |
| Alfafar | 3,0 | 56% | 44% | 1,7 | 1,3 |
| Rafelbunyol | 3,0 | 27% | 73% | 0,8 | 2,2 |
| Benetússer | 3,0 | 53% | 47% | 1,6 | 1,4 |
| Catarroja | 2,9 | 58% | 42% | 1,7 | 1,3 |
| Alcàsser | 2,9 | 39% | 61% | 1,1 | 1,8 |
| Xirivella | 2,9 | 58% | 42% | 1,7 | 1,2 |
| Albal | 2,9 | 54% | 46% | 1,5 | 1,3 |
| Pobla de Farnals, la | 2,9 | 53% | 47% | 1,5 | 1,4 |
| Náquera | 2,9 | 35% | 65% | 1,0 | 1,9 |

| Municipi | Viatges/ persona (pob. enq.) | Viatges/ persona modes sostenibles (%) | Viatges/ persona modes no sostenibles (%) | Viatges/ persona modes sostenibles | Viatges/ persona modes no sostenibles |
|---|---|---|---|---|---|
| Pobla de Vallbona, la | 2,9 | 23% | 77% | 0,6 | 2,2 |
| Picassent | 2,9 | 47% | 53% | 1,4 | 1,5 |
| Aldaia | 2,8 | 54% | 46% | 1,6 | 1,3 |
| Manises | 2,8 | 61% | 39% | 1,7 | 1,1 |
| València | 2,8 | 70% | 30% | 2,0 | 0,9 |
| Bonrepós i Mirambell | 2,8 | 57% | 43% | 1,6 | 1,2 |
| Tavernes Blanques | 2,8 | 45% | 55% | 1,3 | 1,6 |
| Mislata | 2,8 | 59% | 41% | 1,7 | 1,1 |
| Museros | 2,8 | 53% | 47% | 1,5 | 1,3 |
| Chiva | 2,8 | 29% | 71% | 0,8 | 1,9 |
| Carlet | 2,7 | 56% | 44% | 1,5 | 1,2 |
| Burjassot | 2,7 | 51% | 49% | 1,4 | 1,3 |
| Bétera | 2,7 | 32% | 68% | 0,9 | 1,9 |
| Silla | 2,7 | 56% | 44% | 1,5 | 1,2 |
| Sagunto/Sagunt | 2,7 | 53% | 47% | 1,4 | 1,3 |
| Almàssera | 2,7 | 53% | 47% | 1,4 | 1,3 |
| Almussafes | 2,7 | 48% | 52% | 1,3 | 1,4 |
| Cheste | 2,7 | 38% | 62% | 1,0 | 1,7 |
| Domeño | 2,7 | 50% | 50% | 1,3 | 1,3 |
| Albuixech | 2,7 | 43% | 57% | 1,1 | 1,5 |
| Moncada | 2,7 | 48% | 52% | 1,3 | 1,4 |
| Turís | 2,7 | 45% | 55% | 1,2 | 1,5 |
| Sueca | 2,6 | 56% | 44% | 1,5 | 1,2 |
| Benifaió | 2,6 | 33% | 67% | 0,9 | 1,7 |
| Beniparrell | 2,6 | 46% | 54% | 1,2 | 1,4 |
| Puçol | 2,6 | 51% | 49% | 1,3 | 1,3 |
| Alginet | 2,5 | 48% | 52% | 1,2 | 1,3 |
| Meliana | 2,5 | 65% | 35% | 1,6 | 0,9 |
| Benaguasil | 2,5 | 40% | 60% | 1,0 | 1,5 |
| Foios | 2,5 | 65% | 35% | 1,6 | 0,9 |
| Picanya | 2,5 | 49% | 51% | 1,2 | 1,3 |
| Quart de Poblet | 2,4 | 52% | 48% | 1,2 | 1,2 |
| Sedaví | 2,4 | 49% | 51% | 1,2 | 1,2 |
| Sollana | 2,3 | 56% | 44% | 1,3 | 1,0 |
| Albalat dels Sorells | 2,1 | 46% | 54% | 0,9 | 1,1 |
| **Total** | **2,9** | **58%** | **42%** | **1,7** | **1,2** |

| Municipi | Viatges/ persona (pob. repr. mov.) | Viatges/ persona modes sostenibles (%) | Viatges/ persona modes no sostenibles (%) | Viatges/ persona modes sostenibles | Viatges/ persona modes no sostenibles |
|---|---|---|---|---|---|
| Godelleta | 4,1 | 39% | 61% | 1,6 | 2,5 |
| Massanassa | 4,0 | 54% | 46% | 2,2 | 1,8 |
| Massamagrell | 3,8 | 47% | 53% | 1,8 | 2,0 |
| Rafelbunyol | 3,8 | 50% | 50% | 1,9 | 1,9 |
| Godella | 3,8 | 58% | 42% | 2,2 | 1,6 |
| Llíria | 3,7 | 58% | 42% | 2,1 | 1,6 |
| San Antonio de Benagéber | 3,7 | 56% | 44% | 2,1 | 1,6 |
| Vilamarxant | 3,6 | 49% | 51% | 1,8 | 1,8 |
| Puig de Santa Maria, el | 3,6 | 48% | 52% | 1,7 | 1,8 |
| Alaquàs | 3,6 | 38% | 62% | 1,4 | 2,2 |
| Montserrat | 3,6 | 45% | 55% | 1,6 | 2,0 |
| Riba-roja de Túria | 3,5 | 43% | 57% | 1,5 | 2,0 |
| Alboraya | 3,5 | 57% | 43% | 2,0 | 1,5 |
| Massalfassar | 3,5 | 23% | 77% | 0,8 | 2,7 |
| Torrent | 3,5 | 65% | 35% | 2,3 | 1,2 |
| Paterna | 3,5 | 56% | 44% | 2,0 | 1,6 |
| Eliana, l' | 3,5 | 56% | 44% | 2,0 | 1,5 |
| Benetússer | 3,5 | 55% | 45% | 1,9 | 1,6 |
| Pobla de Farnals, la | 3,5 | 56% | 44% | 2,0 | 1,5 |
| Loriguilla | 3,5 | 53% | 47% | 1,8 | 1,6 |
| Canet d'En Berenguer | 3,5 | 40% | 60% | 1,4 | 2,1 |
| Cheste | 3,4 | 40% | 60% | 1,4 | 2,0 |
| Alfara del Patriarca | 3,4 | 21% | 79% | 0,7 | 2,7 |
| Rocafort | 3,4 | 48% | 52% | 1,6 | 1,8 |
| Paiporta | 3,4 | 29% | 71% | 1,0 | 2,4 |
| Alfafar | 3,4 | 23% | 77% | 0,8 | 2,6 |
| Aldaia | 3,4 | 49% | 51% | 1,7 | 1,7 |
| Serra | 3,4 | 46% | 54% | 1,6 | 1,8 |
| Náquera | 3,4 | 53% | 47% | 1,8 | 1,6 |
| Picassent | 3,4 | 32% | 68% | 1,1 | 2,3 |
| Carlet | 3,3 | 62% | 38% | 2,1 | 1,3 |
| Xirivella | 3,3 | 46% | 54% | 1,5 | 1,8 |
| Albal | 3,3 | 57% | 43% | 1,9 | 1,4 |
| Alcàsser | 3,3 | 37% | 63% | 1,2 | 2,1 |
| Benissanó | 3,3 | 27% | 73% | 0,9 | 2,4 |

| Municipi | Viatges/ persona (pob. repr. mov.) | Viatges/ persona modes sostenibles (%) | Viatges/ persona modes no sostenibles (%) | Viatges/ persona modes sostenibles | Viatges/ persona modes no sostenibles |
|---|---|---|---|---|---|
| Burjassot | 3,3 | 61% | 39% | 2,0 | 1,3 |
| Almàssera | 3,3 | 67% | 33% | 2,2 | 1,1 |
| Catarroja | 3,3 | 54% | 46% | 1,8 | 1,5 |
| Emperador | 3,3 | 27% | 73% | 0,9 | 2,4 |
| Manises | 3,3 | 35% | 65% | 1,1 | 2,1 |
| Pobla de Vallbona, la | 3,3 | 53% | 47% | 1,7 | 1,5 |
| Alginet | 3,3 | 35% | 65% | 1,2 | 2,1 |
| Albuixech | 3,3 | 61% | 39% | 2,0 | 1,3 |
| Vinalesa | 3,3 | 56% | 44% | 1,8 | 1,5 |
| Chiva | 3,3 | 51% | 49% | 1,7 | 1,6 |
| Museros | 3,2 | 59% | 41% | 1,9 | 1,3 |
| València | 3,2 | 52% | 48% | 1,7 | 1,6 |
| Llocnou de la Corona | 3,2 | 54% | 46% | 1,7 | 1,5 |
| Bonrepós i Mirambell | 3,2 | 47% | 53% | 1,5 | 1,7 |
| Mislata | 3,2 | 70% | 30% | 2,2 | 1,0 |
| Tavernes Blanques | 3,2 | 40% | 60% | 1,3 | 1,9 |
| Bétera | 3,2 | 55% | 45% | 1,7 | 1,4 |
| Moncada | 3,2 | 57% | 43% | 1,8 | 1,3 |
| Almussafes | 3,2 | 55% | 45% | 1,7 | 1,4 |
| Turís | 3,2 | 49% | 51% | 1,5 | 1,6 |
| Sagunto/Sagunt | 3,1 | 45% | 55% | 1,4 | 1,7 |
| Sueca | 3,1 | 65% | 35% | 2,0 | 1,1 |
| Silla | 3,1 | 51% | 49% | 1,6 | 1,5 |
| Benifaió | 3,1 | 44% | 56% | 1,4 | 1,7 |
| Meliana | 3,1 | 61% | 39% | 1,8 | 1,2 |
| Puçol | 3,0 | 53% | 47% | 1,6 | 1,4 |
| Sedaví | 3,0 | 33% | 67% | 1,0 | 2,0 |
| Quart de Poblet | 3,0 | 38% | 62% | 1,1 | 1,8 |
| Domeño | 3,0 | 44% | 56% | 1,3 | 1,7 |
| Picanya | 2,9 | 51% | 49% | 1,5 | 1,4 |
| Beniparrell | 2,9 | 61% | 39% | 1,8 | 1,2 |
| Benaguasil | 2,9 | 42% | 58% | 1,2 | 1,7 |
| Albalat dels Sorells | 2,8 | 23% | 77% | 0,6 | 2,1 |
| Sollana | 2,7 | 48% | 52% | 1,3 | 1,4 |
| Foios | 2,7 | 53% | 47% | 1,4 | 1,3 |
| **Total** | **3,3** | **58%** | **42%** | **1,9** | **1,4** |

**Reparto público/privado**

Considerando el reparto entre transporte público y vehículo privado del conjunto del Área Metropolitana, el transporte público representa únicamente una cuarta parte.

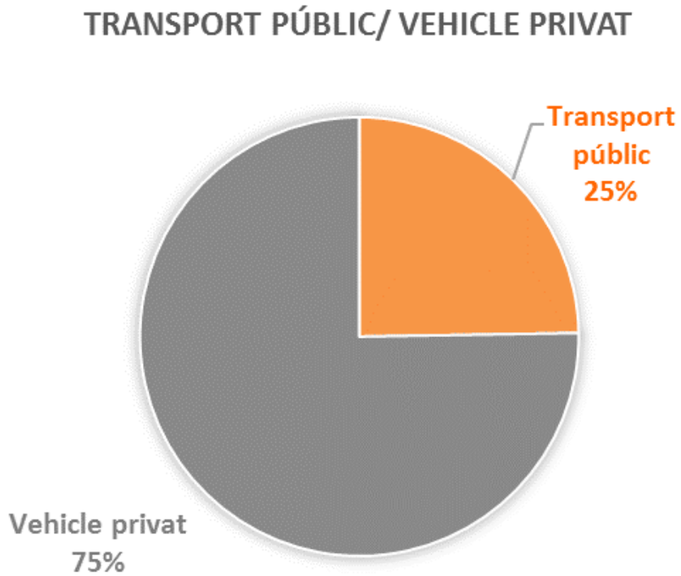


**Reparto público/privado por municipio**

Teniendo en cuenta el ratio del transporte público sobre el vehículo privado desagregado por municipio, se observa una oscilación de los valores desde 0,74 a 0,00. Los municipios con valores más altos son València, Meliana, Foios y Manises; mientras que los que presentan valores más bajos son Benaguasil, Alginet, Montserrat, Loriguilla, Chiva y Domeño.

| Municipi | Public/ privat | Transport públic (%) | Vehicle privat (%) | Transport públic | Vehicle privat |
|---|---|---|---|---|---|
| València | 0,72 | 41,73% | 58,27% | 430.727 | 601.437 |
| Meliana | 0,62 | 38,45% | 61,55% | 5.100 | 8.162 |
| Foios | 0,48 | 32,37% | 67,63% | 2.548 | 5.322 |
| Manises | 0,47 | 32,10% | 67,90% | 14.637 | 30.954 |
| Benissanó | 0,45 | 30,95% | 69,05% | 1.121 | 2.502 |
| Bonrepós i Mirambell | 0,42 | 29,71% | 70,29% | 1.708 | 4.040 |
| Alboraya | 0,38 | 27,27% | 72,73% | 9.914 | 26.435 |
| Picanya | 0,37 | 27,15% | 72,85% | 4.810 | 12.905 |
| Almàssera | 0,36 | 26,41% | 73,59% | 3.120 | 8.694 |
| Mislata | 0,34 | 25,54% | 74,46% | 15.274 | 44.530 |
| Llocnou de la Corona | 0,31 | 23,59% | 76,41% | 39 | 127 |
| Albalat dels Sorells | 0,30 | 22,96% | 77,04% | 1.141 | 3.828 |
| Alaquàs | 0,30 | 22,91% | 77,09% | 9.590 | 32.266 |
| Paiporta | 0,29 | 22,40% | 77,60% | 9.225 | 31.957 |
| Vinalesa | 0,28 | 22,02% | 77,98% | 1.607 | 5.691 |
| Museros | 0,27 | 21,55% | 78,45% | 1.911 | 6.956 |
| Quart de Poblet | 0,26 | 20,43% | 79,57% | 6.443 | 25.092 |
| Emperador | 0,25 | 19,96% | 80,04% | 202 | 810 |
| Torrent | 0,24 | 19,45% | 80,55% | 24.820 | 102.803 |
| Silla | 0,24 | 19,42% | 80,58% | 4.405 | 18.275 |
| Xirivella | 0,23 | 18,97% | 81,03% | 7.691 | 32.860 |
| Albal | 0,23 | 18,75% | 81,25% | 4.505 | 19.521 |
| Beniparrell | 0,23 | 18,53% | 81,47% | 563 | 2.475 |
| Sollana | 0,22 | 17,72% | 82,28% | 885 | 4.110 |
| Benetússer | 0,21 | 17,59% | 82,41% | 4.068 | 19.061 |
| Puçol | 0,19 | 15,98% | 84,02% | 4.228 | 22.233 |
| Aldaia | 0,18 | 15,28% | 84,72% | 6.509 | 36.102 |
| Moncada | 0,18 | 14,97% | 85,03% | 4.722 | 26.815 |
| Burjassot | 0,17 | 14,43% | 85,57% | 7.620 | 45.185 |
| Albuixech | 0,17 | 14,23% | 85,77% | 976 | 5.882 |
| Picassent | 0,16 | 13,91% | 86,09% | 3.992 | 24.709 |
| Massalfassar | 0,16 | 13,74% | 86,26% | 494 | 3.100 |
| Alfafar | 0,16 | 13,57% | 86,43% | 3.808 | 24.253 |
| Pobla de Farnals, la | 0,15 | 13,26% | 86,74% | 1.461 | 9.556 |
| Massamagrell | 0,15 | 12,81% | 87,19% | 3.031 | 20.640 |

| Municipi | Public/ privat | Transport públic (%) | Vehicle privat (%) | Transport públic | Vehicle privat |
|---|---|---|---|---|---|
| Catarroja | 0,14 | 12,36% | 87,64% | 4.204 | 29.810 |
| Rocafort | 0,14 | 12,15% | 87,85% | 1.295 | 9.368 |
| Alfara del Patriarca | 0,13 | 11,67% | 88,33% | 696 | 5.269 |
| Paterna | 0,12 | 10,85% | 89,15% | 12.170 | 99.990 |
| Carlet | 0,11 | 10,23% | 89,77% | 1.982 | 17.394 |
| Llíria | 0,11 | 10,07% | 89,93% | 2.860 | 25.550 |
| Massanassa | 0,11 | 9,90% | 90,10% | 1.425 | 12.976 |
| Tavernes Blanques | 0,10 | 8,87% | 91,13% | 1.236 | 12.691 |
| Benifaió | 0,10 | 8,81% | 91,19% | 1.713 | 17.733 |
| Náquera | 0,10 | 8,77% | 91,23% | 1.023 | 10.639 |
| Serra | 0,10 | 8,73% | 91,27% | 465 | 4.857 |
| Sagunto/Sagunt | 0,09 | 8,51% | 91,49% | 6.628 | 71.254 |
| Sueca | 0,09 | 8,23% | 91,77% | 2.564 | 28.610 |
| San Antonio de Benagéber | 0,09 | 8,14% | 91,86% | 1.761 | 19.867 |
| Almussafes | 0,08 | 7,43% | 92,57% | 926 | 11.550 |
| Vilamarxant | 0,07 | 6,91% | 93,09% | 860 | 11.583 |
| Sedaví | 0,07 | 6,45% | 93,55% | 770 | 11.170 |
| Riba-roja de Túria | 0,07 | 6,26% | 93,74% | 2.848 | 42.659 |
| Rafelbunyol | 0,07 | 6,20% | 93,80% | 1.094 | 16.541 |
| Eliana, l' | 0,06 | 5,93% | 94,07% | 2.611 | 41.456 |
| Canet d'En Berenguer | 0,06 | 5,90% | 94,10% | 802 | 12.779 |
| Godella | 0,06 | 5,82% | 94,18% | 1.524 | 24.656 |
| Bétera | 0,05 | 5,13% | 94,87% | 1.762 | 32.570 |
| Godelleta | 0,05 | 4,56% | 95,44% | 233 | 4.876 |
| Turís | 0,05 | 4,41% | 95,59% | 365 | 7.912 |
| Alcàsser | 0,04 | 4,16% | 95,84% | 712 | 16.425 |
| Pobla de Vallbona, la | 0,04 | 4,15% | 95,85% | 2.049 | 47.284 |
| Puig de Santa Maria, el | 0,04 | 3,98% | 96,02% | 559 | 13.491 |
| Cheste | 0,04 | 3,57% | 96,43% | 475 | 12.834 |
| Benaguasil | 0,03 | 3,14% | 96,86% | 460 | 14.216 |
| Alginet | 0,03 | 3,00% | 97,00% | 494 | 15.941 |
| Montserrat | 0,03 | 2,63% | 97,37% | 295 | 10.936 |
| Loriguilla | 0,02 | 1,55% | 98,45% | 69 | 4.404 |
| Chiva | 0,01 | 0,96% | 99,04% | 238 | 24.454 |
| Domeño | 0,00 | 0,00% | 100,00% | 0 | 887 |
| **Total** | **0,33** | **24,74%** | **75,26%** | **662.064** | **2.013.922** |

**Viajes por persona en transporte público/vehículo privado por municipio**

Las siguientes tablas muestran los viajes por persona en transporte público y en vehículo privado desagregados por municipio, con el índice de viajes por persona ordenado de mayor a menor valor teniendo en cuenta la población residente, la población encuestada y la población encuestada que se desplaza. Cabe destacar que los porcentajes que se observan están calculados respecto al total de los modos de transporte.

| Municipi | Viatges/ persona (pob. real) | Viatges/ persona transport públic (%) | Viatges/ persona vehicle privat (%) | Viatges/ persona transport públic | Viatges/ persona vehicle privat |
|---|---|---|---|---|---|
| Massanassa | 3,2 | 5% | 43% | 0,2 | 1,4 |
| Massamagrell | 3,1 | 6% | 43% | 0,2 | 1,3 |
| Canet d'En Berenguer | 3,1 | 4% | 63% | 0,1 | 2,0 |
| Eliana, l' | 3,1 | 5% | 77% | 0,1 | 2,4 |
| San Antonio de Benagéber | 3,1 | 7% | 77% | 0,2 | 2,3 |
| Emperador | 3,0 | 10% | 39% | 0,3 | 1,2 |
| Rocafort | 3,0 | 6% | 45% | 0,2 | 1,3 |
| Serra | 3,0 | 5% | 53% | 0,2 | 1,6 |
| Vinalesa | 2,9 | 16% | 58% | 0,5 | 1,7 |
| Godella | 2,9 | 4% | 65% | 0,1 | 1,9 |
| Benissanó | 2,9 | 17% | 39% | 0,5 | 1,1 |
| Torrent | 2,9 | 11% | 44% | 0,3 | 1,3 |
| Alboraya | 2,8 | 15% | 39% | 0,4 | 1,1 |
| Alaquàs | 2,8 | 11% | 38% | 0,3 | 1,1 |
| Paiporta | 2,8 | 13% | 45% | 0,4 | 1,3 |
| Llocnou de la Corona | 2,8 | 10% | 33% | 0,3 | 0,9 |
| Benetússer | 2,8 | 10% | 47% | 0,3 | 1,3 |
| Loriguilla | 2,8 | 1% | 79% | 0,0 | 2,2 |
| Alcàsser | 2,8 | 3% | 61% | 0,1 | 1,7 |
| Xirivella | 2,8 | 10% | 41% | 0,3 | 1,1 |
| Riba-roja de Túria | 2,7 | 5% | 73% | 0,1 | 2,0 |
| Náquera | 2,7 | 6% | 65% | 0,2 | 1,7 |
| Montserrat | 2,7 | 2% | 56% | 0,0 | 1,5 |
| Alfafar | 2,6 | 7% | 44% | 0,2 | 1,2 |
| Alfara del Patriarca | 2,6 | 8% | 60% | 0,2 | 1,6 |
| Paterna | 2,6 | 7% | 56% | 0,2 | 1,5 |
| Pobla de Farnals, la | 2,6 | 7% | 47% | 0,2 | 1,2 |
| Bonrepós i Mirambell | 2,6 | 18% | 43% | 0,5 | 1,1 |
| Valencia | 2,6 | 21% | 29% | 0,5 | 0,8 |
| Albal | 2,6 | 11% | 46% | 0,3 | 1,2 |
| Albuixech | 2,6 | 10% | 57% | 0,2 | 1,5 |
| Pobla de Vallbona, la | 2,6 | 3% | 77% | 0,1 | 2,0 |
| Puig de Santa Maria, el | 2,6 | 2% | 60% | 0,1 | 1,5 |
| Domeño | 2,6 | 0% | 50% | 0,0 | 1,3 |
| Aldaia | 2,6 | 8% | 45% | 0,2 | 1,2 |

| Municipi | Viatges/ persona (pob. real) | Viatges/ persona transport públic (%) | Viatges/ persona vehicle privat (%) | Viatges/ persona transport públic | Viatges/ persona vehicle privat |
|---|---|---|---|---|---|
| Massalfassar | 2,6 | 8% | 49% | 0,2 | 1,3 |
| Rafelbunyol | 2,6 | 5% | 72% | 0,1 | 1,9 |
| Manises | 2,6 | 19% | 39% | 0,5 | 1,0 |
| Tavernes Blanques | 2,6 | 5% | 54% | 0,1 | 1,4 |
| Mislata | 2,5 | 14% | 41% | 0,4 | 1,0 |
| Carlet | 2,5 | 5% | 44% | 0,1 | 1,1 |
| Catarroja | 2,5 | 6% | 42% | 0,2 | 1,1 |
| Almàssera | 2,5 | 17% | 47% | 0,4 | 1,2 |
| Almussafes | 2,5 | 4% | 52% | 0,1 | 1,3 |
| Burjassot | 2,5 | 8% | 48% | 0,2 | 1,2 |
| Llíria | 2,5 | 5% | 45% | 0,1 | 1,1 |
| Cheste | 2,5 | 2% | 61% | 0,1 | 1,5 |
| Vilamarxant | 2,5 | 4% | 51% | 0,1 | 1,3 |
| Sagunto/Sagunt | 2,4 | 4% | 46% | 0,1 | 1,1 |
| Beniparrell | 2,4 | 12% | 54% | 0,3 | 1,3 |
| Puçol | 2,4 | 9% | 48% | 0,2 | 1,1 |
| Moncada | 2,4 | 9% | 52% | 0,2 | 1,2 |
| Chiva | 2,3 | 1% | 71% | 0,0 | 1,7 |
| Museros | 2,3 | 13% | 47% | 0,3 | 1,1 |
| Sueca | 2,3 | 4% | 44% | 0,1 | 1,0 |
| Godelleta | 2,3 | 3% | 62% | 0,1 | 1,4 |
| Alginet | 2,3 | 2% | 52% | 0,0 | 1,2 |
| Picassent | 2,3 | 8% | 52% | 0,2 | 1,2 |
| Silla | 2,3 | 11% | 44% | 0,2 | 1,0 |
| Picanya | 2,2 | 19% | 51% | 0,4 | 1,1 |
| Benifaió | 2,2 | 6% | 67% | 0,1 | 1,5 |
| Meliana | 2,2 | 22% | 35% | 0,5 | 0,8 |
| Foios | 2,2 | 16% | 34% | 0,4 | 0,7 |
| Turís | 2,2 | 3% | 55% | 0,1 | 1,2 |
| Sedaví | 2,2 | 4% | 51% | 0,1 | 1,1 |
| Benaguasil | 2,2 | 2% | 60% | 0,0 | 1,3 |
| Bétera | 2,1 | 4% | 68% | 0,1 | 1,4 |
| Quart de Poblet | 2,1 | 12% | 48% | 0,3 | 1,0 |
| Sollana | 1,9 | 10% | 44% | 0,2 | 0,8 |
| Albalat dels Sorells | 1,8 | 16% | 54% | 0,3 | 1,0 |
| **Total general** | **2,6** | **14%** | **41%** | **0,4** | **1,1** |

| Municipi | Viatges/ persona (pob. enq.) | Viatges/ persona transport públic (%) | Viatges/ persona vehicle privat (%) | Viatges/ persona transport públic | Viatges/ persona vehicle privat |
|---|---|---|---|---|---|
| Godelleta | 3,7 | 3% | 61% | 0,1 | 2,2 |
| Massanassa | 3,4 | 8% | 45% | 0,3 | 1,5 |
| San Antonio de Benagéber | 3,4 | 4% | 44% | 0,1 | 1,5 |
| Massamagrell | 3,3 | 8% | 52% | 0,3 | 1,7 |
| Emperador | 3,3 | 5% | 72% | 0,2 | 2,4 |
| Canet d'En Berenguer | 3,3 | 8% | 60% | 0,3 | 2,0 |
| Vilamarxant | 3,3 | 4% | 51% | 0,1 | 1,7 |
| Eliana, l' | 3,2 | 7% | 44% | 0,2 | 1,4 |
| Loriguilla | 3,2 | 7% | 47% | 0,2 | 1,5 |
| Godella | 3,2 | 6% | 42% | 0,2 | 1,4 |
| Llocnou de la Corona | 3,2 | 11% | 46% | 0,3 | 1,5 |
| Rocafort | 3,2 | 9% | 52% | 0,3 | 1,7 |
| Vinalesa | 3,2 | 10% | 44% | 0,3 | 1,4 |
| Torrent | 3,2 | 16% | 34% | 0,5 | 1,1 |
| Montserrat | 3,1 | 5% | 54% | 0,2 | 1,7 |
| Benissanó | 3,1 | 5% | 73% | 0,2 | 2,3 |
| Riba-roja de Túria | 3,1 | 10% | 57% | 0,3 | 1,8 |
| Llíria | 3,1 | 10% | 41% | 0,3 | 1,3 |
| Serra | 3,1 | 12% | 54% | 0,4 | 1,7 |
| Alboraya | 3,1 | 6% | 43% | 0,2 | 1,3 |
| Alfara del Patriarca | 3,1 | 1% | 79% | 0,0 | 2,4 |
| Alaquàs | 3,1 | 3% | 62% | 0,1 | 1,9 |
| Paiporta | 3,0 | 1% | 71% | 0,0 | 2,2 |
| Puig de Santa Maria, el | 3,0 | 4% | 52% | 0,1 | 1,6 |
| Massalfassar | 3,0 | 3% | 77% | 0,1 | 2,3 |
| Paterna | 3,0 | 5% | 44% | 0,2 | 1,3 |
| Alfafar | 3,0 | 5% | 77% | 0,1 | 2,3 |
| Rafelbunyol | 3,0 | 0% | 50% | 0,0 | 1,5 |
| Benetússer | 3,0 | 11% | 44% | 0,3 | 1,3 |
| Catarroja | 2,9 | 13% | 45% | 0,4 | 1,3 |
| Alcàsser | 2,9 | 4% | 63% | 0,1 | 1,9 |
| Xirivella | 2,9 | 16% | 54% | 0,5 | 1,6 |
| Albal | 2,9 | 5% | 43% | 0,1 | 1,2 |
| Pobla de Farnals, la | 2,9 | 11% | 44% | 0,3 | 1,3 |
| Náquera | 2,9 | 13% | 47% | 0,4 | 1,4 |

| Municipi | Viatges/ persona (pob. enq.) | Viatges/ persona transport públic (%) | Viatges/ persona vehicle privat (%) | Viatges/ persona transport públic | Viatges/ persona vehicle privat |
|---|---|---|---|---|---|
| Pobla de Vallbona, la | 2,9 | 4% | 46% | 0,1 | 1,3 |
| Picassent | 2,9 | 4% | 68% | 0,1 | 1,9 |
| Aldaia | 2,8 | 4% | 51% | 0,1 | 1,5 |
| Manises | 2,8 | 6% | 65% | 0,2 | 1,9 |
| Valencia | 2,8 | 12% | 48% | 0,4 | 1,4 |
| Bonrepós i Mirambell | 2,8 | 5% | 53% | 0,1 | 1,5 |
| Tavernes Blanques | 2,8 | 2% | 60% | 0,1 | 1,7 |
| Mislata | 2,8 | 21% | 29% | 0,6 | 0,8 |
| Museros | 2,8 | 14% | 41% | 0,4 | 1,1 |
| Chiva | 2,8 | 8% | 49% | 0,2 | 1,3 |
| Carlet | 2,7 | 11% | 38% | 0,3 | 1,1 |
| Burjassot | 2,7 | 15% | 39% | 0,4 | 1,1 |
| Bétera | 2,7 | 5% | 45% | 0,1 | 1,2 |
| Silla | 2,7 | 9% | 48% | 0,3 | 1,3 |
| Sagunto/Sagunt | 2,7 | 3% | 55% | 0,1 | 1,5 |
| Almàssera | 2,7 | 10% | 33% | 0,3 | 0,9 |
| Almussafes | 2,7 | 6% | 45% | 0,2 | 1,2 |
| Cheste | 2,7 | 2% | 60% | 0,1 | 1,6 |
| Domeño | 2,7 | 7% | 56% | 0,2 | 1,5 |
| Albuixech | 2,7 | 10% | 39% | 0,3 | 1,1 |
| Moncada | 2,7 | 18% | 43% | 0,5 | 1,1 |
| Turís | 2,7 | 19% | 51% | 0,5 | 1,4 |
| Sueca | 2,6 | 22% | 35% | 0,6 | 0,9 |
| Benifaió | 2,6 | 2% | 56% | 0,0 | 1,5 |
| Beniparrell | 2,6 | 17% | 39% | 0,5 | 1,0 |
| Puçol | 2,6 | 17% | 47% | 0,4 | 1,2 |
| Alginet | 2,5 | 4% | 65% | 0,1 | 1,6 |
| Meliana | 2,5 | 19% | 39% | 0,5 | 1,0 |
| Benaguasil | 2,5 | 16% | 58% | 0,4 | 1,5 |
| Foios | 2,5 | 10% | 47% | 0,2 | 1,2 |
| Picanya | 2,5 | 8% | 48% | 0,2 | 1,2 |
| Quart de Poblet | 2,4 | 2% | 61% | 0,1 | 1,5 |
| Sedaví | 2,4 | 6% | 67% | 0,2 | 1,6 |
| Sollana | 2,3 | 2% | 52% | 0,0 | 1,2 |
| Albalat dels Sorells | 2,1 | 7% | 77% | 0,1 | 1,6 |
| **Total general** | **2,9** | **14%** | **41%** | **0,4** | **1,2** |

| Municipi | Viatges/ persona (pob. mòb.) | Viatges/ persona transport públic (%) | Viatges/ persona vehicle privat (%) | Viatges/ persona transport públic | Viatges/ persona vehicle privat |
|---|---|---|---|---|---|
| Godelleta | 4,1 | 3% | 62% | 0,1 | 2,5 |
| Massanassa | 4,0 | 5% | 43% | 0,2 | 1,7 |
| Massamagrell | 3,8 | 6% | 43% | 0,2 | 1,6 |
| Rafelbunyol | 3,8 | 5% | 72% | 0,2 | 2,8 |
| Godella | 3,8 | 4% | 65% | 0,2 | 2,4 |
| Llíria | 3,7 | 5% | 45% | 0,2 | 1,7 |
| San Antonio de Benagéber | 3,7 | 7% | 77% | 0,3 | 2,8 |
| Vilamarxant | 3,6 | 4% | 51% | 0,1 | 1,8 |
| Puig de Santa Maria, el | 3,6 | 2% | 60% | 0,1 | 2,1 |
| Alaquàs | 3,6 | 11% | 38% | 0,4 | 1,4 |
| Montserrat | 3,6 | 2% | 56% | 0,1 | 2,0 |
| Riba-roja de Túria | 3,5 | 5% | 73% | 0,2 | 2,6 |
| Alboraya | 3,5 | 15% | 39% | 0,5 | 1,4 |
| Massalfassar | 3,5 | 8% | 49% | 0,3 | 1,7 |
| Torrent | 3,5 | 11% | 44% | 0,4 | 1,6 |
| Paterna | 3,5 | 7% | 56% | 0,2 | 2,0 |
| Eliana, l' | 3,5 | 5% | 77% | 0,2 | 2,7 |
| Benetússer | 3,5 | 10% | 47% | 0,3 | 1,6 |
| Pobla de Farnals, la | 3,5 | 7% | 47% | 0,3 | 1,6 |
| Loriguilla | 3,5 | 1% | 79% | 0,0 | 2,7 |
| Canet d'En Berenguer | 3,5 | 4% | 63% | 0,1 | 2,2 |
| Cheste | 3,4 | 2% | 61% | 0,1 | 2,1 |
| Alfara del Patriarca | 3,4 | 8% | 60% | 0,3 | 2,0 |
| Rocafort | 3,4 | 6% | 45% | 0,2 | 1,5 |
| Paiporta | 3,4 | 13% | 45% | 0,4 | 1,5 |
| Alfafar | 3,4 | 7% | 44% | 0,2 | 1,5 |
| Aldaia | 3,4 | 8% | 45% | 0,3 | 1,5 |
| Serra | 3,4 | 5% | 53% | 0,2 | 1,8 |
| Náquera | 3,4 | 6% | 65% | 0,2 | 2,2 |
| Picassent | 3,4 | 8% | 52% | 0,3 | 1,8 |
| Carlet | 3,3 | 5% | 44% | 0,2 | 1,5 |
| Xirivella | 3,3 | 10% | 41% | 0,3 | 1,4 |
| Albal | 3,3 | 11% | 46% | 0,4 | 1,5 |
| Alcàsser | 3,3 | 3% | 61% | 0,1 | 2,0 |
| Benissanó | 3,3 | 17% | 39% | 0,6 | 1,3 |

| Municipi | Viatges/ persona (pob. mòb.) | Viatges/ persona transport públic (%) | Viatges/ persona vehicle privat (%) | Viatges/ persona transport públic | Viatges/ persona vehicle privat |
|---|---|---|---|---|---|
| Burjassot | 3,3 | 8% | 48% | 0,3 | 1,6 |
| Almàssera | 3,3 | 17% | 47% | 0,6 | 1,6 |
| Catarroja | 3,3 | 6% | 42% | 0,2 | 1,4 |
| Emperador | 3,3 | 10% | 39% | 0,3 | 1,3 |
| Manises | 3,3 | 19% | 39% | 0,6 | 1,3 |
| Pobla de Vallbona, la | 3,3 | 3% | 77% | 0,1 | 2,5 |
| Alginet | 3,3 | 2% | 52% | 0,1 | 1,7 |
| Albuixech | 3,3 | 10% | 57% | 0,3 | 1,9 |
| Vinalesa | 3,3 | 16% | 58% | 0,5 | 1,9 |
| Chiva | 3,3 | 1% | 71% | 0,0 | 2,3 |
| Museros | 3,2 | 13% | 47% | 0,4 | 1,5 |
| València | 3,2 | 21% | 29% | 0,7 | 0,9 |
| Llocnou de la Corona | 3,2 | 10% | 33% | 0,3 | 1,1 |
| Bonrepós i Mirambell | 3,2 | 18% | 43% | 0,6 | 1,4 |
| Mislata | 3,2 | 14% | 41% | 0,4 | 1,3 |
| Tavernes Blanques | 3,2 | 5% | 54% | 0,2 | 1,7 |
| Bétera | 3,2 | 4% | 68% | 0,1 | 2,1 |
| Moncada | 3,2 | 9% | 52% | 0,3 | 1,7 |
| Almussafes | 3,2 | 4% | 52% | 0,1 | 1,6 |
| Turís | 3,2 | 3% | 55% | 0,1 | 1,7 |
| Sagunto/Sagunt | 3,1 | 4% | 46% | 0,1 | 1,5 |
| Sueca | 3,1 | 4% | 44% | 0,1 | 1,4 |
| Silla | 3,1 | 11% | 44% | 0,3 | 1,4 |
| Benifaió | 3,1 | 6% | 67% | 0,2 | 2,1 |
| Meliana | 3,1 | 22% | 35% | 0,7 | 1,1 |
| Puçol | 3,0 | 9% | 48% | 0,3 | 1,5 |
| Sedaví | 3,0 | 4% | 51% | 0,1 | 1,5 |
| Quart de Poblet | 3,0 | 12% | 48% | 0,4 | 1,4 |
| Domeño | 3,0 | 0% | 50% | 0,0 | 1,5 |
| Picanya | 2,9 | 19% | 51% | 0,6 | 1,5 |
| Beniparrell | 2,9 | 12% | 54% | 0,4 | 1,6 |
| Benaguasil | 2,9 | 2% | 60% | 0,1 | 1,8 |
| Albalat dels Sorells | 2,8 | 16% | 54% | 0,4 | 1,5 |
| Sollana | 2,7 | 10% | 44% | 0,3 | 1,2 |
| Foios | 2,7 | 16% | 34% | 0,4 | 0,9 |
| **Total** | **3,3** | **25%** | **75%** | **0,8** | **2,5** |

**Modos de transporte**

El reparto modal del conjunto del Área Metropolitana de València muestra que hay un elevado porcentaje de desplazamientos que se realizan en vehículo privado, del mismo modo que a pie, con alrededor del 41% cada uno de ellos. En transporte público se llevan a cabo alrededor del 14% de los desplazamientos y en bicicleta únicamente el 2,4% del total. El resto de modos presentan porcentajes inferiores al 1,5%.

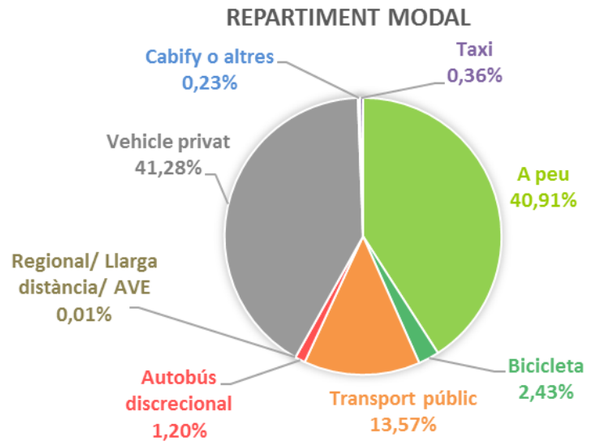

**Modos de transporte según municipio de residencia**

Considerando el reparto modal del conjunto de municipios, cuya tabla y gráfica se muestra a continuación, se observa que los municipios más próximos a València y que forman parte de la primera corona metropolitana presentan un equilibrio entre el reparto modal en vehículo a pie y en vehículo privado.

| | Mode de transport | | | | | | | |
|---|---|---|---|---|---|---|---|---|
| **Municipi** | A peu | Bicicleta | Transport públic | Autobús discrecional | Regional/ Llarga distància/ AVE | Vehicle privat | Cabify o altres | Taxi |
| Alaquàs | 50,0% | 0,1% | 11,4% | 0,0% | 0,0% | 38,5% | 0,0% | 0,0% |
| Albal | 42,3% | 0,4% | 10,7% | 0,4% | 0,0% | 46,2% | 0,0% | 0,0% |
| Albalat dels Sorells | 28,2% | 1,3% | 16,2% | 0,0% | 0,0% | 54,3% | 0,0% | 0,0% |
| Alboraya | 40,2% | 3,5% | 14,6% | 2,4% | 0,0% | 39,0% | 0,0% | 0,2% |
| Albuixech | 26,6% | 3,7% | 9,5% | 2,8% | 0,0% | 57,4% | 0,0% | 0,0% |
| Alcàsser | 35,7% | 0,3% | 2,7% | 0,0% | 0,0% | 61,4% | 0,0% | 0,0% |
| Aldaia | 42,1% | 2,5% | 8,1% | 1,7% | 0,0% | 44,9% | 0,0% | 0,6% |
| Alfafar | 48,3% | 0,0% | 6,9% | 0,7% | 0,0% | 44,1% | 0,0% | 0,0% |
| Alfara del Patriarca | 31,0% | 0,0% | 7,9% | 1,1% | 0,0% | 59,9% | 0,0% | 0,0% |
| Alginet | 42,2% | 0,3% | 1,6% | 4,2% | 0,0% | 51,7% | 0,0% | 0,0% |
| Almàssera | 26,8% | 5,4% | 16,9% | 3,6% | 0,0% | 47,0% | 0,0% | 0,4% |
| Almussafes | 24,1% | 3,9% | 4,1% | 16,2% | 0,0% | 51,7% | 0,0% | 0,0% |
| Benaguasil | 37,4% | 0,4% | 2,0% | 0,0% | 0,0% | 60,3% | 0,0% | 0,0% |
| Benetússer | 42,3% | 0,0% | 10,0% | 0,4% | 0,0% | 47,0% | 0,2% | 0,0% |
| Benifaió | 26,6% | 0,0% | 6,5% | 0,0% | 0,0% | 66,9% | 0,0% | 0,0% |
| Beniparrell | 33,9% | 0,0% | 12,2% | 0,0% | 0,0% | 53,8% | 0,0% | 0,0% |
| Benissanó | 35,6% | 0,0% | 17,4% | 7,7% | 0,0% | 38,8% | 0,5% | 0,0% |
| Bétera | 24,8% | 3,6% | 3,7% | 0,4% | 0,0% | 67,5% | 0,0% | 0,0% |
| Bonrepós i Mirambell | 39,5% | 0,0% | 18,0% | 0,0% | 0,0% | 42,5% | 0,0% | 0,0% |
| Burjassot | 41,4% | 1,7% | 8,1% | 0,2% | 0,0% | 48,2% | 0,2% | 0,2% |
| Canet d'En Berenguer | 16,7% | 3,6% | 4,0% | 12,4% | 0,0% | 63,4% | 0,0% | 0,0% |
| Carlet | 39,6% | 0,0% | 5,1% | 11,0% | 0,0% | 44,4% | 0,0% | 0,0% |
| Catarroja | 47,7% | 3,0% | 6,0% | 0,8% | 0,0% | 42,4% | 0,1% | 0,0% |
| Cheste | 33,2% | 2,7% | 2,3% | 0,0% | 0,0% | 61,2% | 0,6% | 0,0% |
| Chiva | 25,8% | 0,0% | 0,7% | 3,0% | 0,0% | 70,6% | 0,0% | 0,0% |
| Domeño | 35,6% | 0,0% | 0,0% | 14,3% | 0,0% | 50,1% | 0,0% | 0,0% |
| Eliana, l' | 17,6% | 0,3% | 4,8% | 0,1% | 0,1% | 76,5% | 0,5% | 0,0% |
| Emperador | 37,0% | 0,0% | 9,8% | 13,8% | 0,0% | 39,4% | 0,0% | 0,0% |
| Foios | 48,3% | 0,7% | 16,3% | 0,0% | 0,0% | 34,1% | 0,7% | 0,0% |
| Godella | 28,7% | 0,7% | 4,0% | 1,5% | 0,2% | 64,6% | 0,2% | 0,0% |
| Godelleta | 26,2% | 0,0% | 2,9% | 9,3% | 0,0% | 61,5% | 0,0% | 0,0% |
| Llíria | 48,7% | 0,3% | 5,1% | 0,7% | 0,0% | 45,1% | 0,0% | 0,2% |
| Llocnou de la Corona | 55,0% | 1,5% | 10,3% | 0,0% | 0,0% | 33,2% | 0,0% | 0,0% |
| Loriguilla | 15,2% | 0,0% | 1,2% | 4,4% | 0,0% | 79,2% | 0,0% | 0,0% |
| Manises | 40,8% | 1,1% | 18,6% | 0,0% | 0,0% | 39,4% | 0,0% | 0,0% |

Cabe destacar que, aquellos municipios pertenecientes a la segunda corona metropolitana y caracterizados con una densidad baja (Náquera, Bétera, San Antonio de Benagéber, l'Eliana y Ribarroja del Túria), presentan elevados porcentajes de reparto modal en vehículo privado.

| | Mode de transport | | | | | | | |
|---|---|---|---|---|---|---|---|---|
| **Municipi** | A peu | Bicicleta | Transport públic | Autobús discrecional | Regional/ Llarga distància/ AVE | Vehicle privat | Cabify o altres | Taxi |
| Massalfassar | 15,0% | 18,1% | 7,8% | 10,3% | 0,0% | 48,8% | 0,0% | 0,0% |
| Massamagrell | 49,8% | 0,5% | 6,3% | 0,4% | 0,0% | 42,6% | 0,0% | 0,4% |
| Massanassa | 52,1% | 0,0% | 4,7% | 0,0% | 0,0% | 43,2% | 0,0% | 0,0% |
| Meliana | 41,8% | 1,7% | 21,7% | 0,0% | 0,0% | 34,8% | 0,0% | 0,0% |
| Mislata | 43,7% | 1,1% | 13,9% | 0,5% | 0,0% | 40,6% | 0,0% | 0,1% |
| Moncada | 37,9% | 0,4% | 9,2% | 0,0% | 0,0% | 52,5% | 0,0% | 0,0% |
| Montserrat | 36,6% | 3,5% | 1,5% | 2,4% | 0,0% | 55,9% | 0,0% | 0,0% |
| Museros | 36,8% | 2,7% | 13,0% | 0,0% | 0,0% | 47,4% | 0,0% | 0,0% |
| Náquera | 25,0% | 0,0% | 6,3% | 3,5% | 0,0% | 65,2% | 0,0% | 0,0% |
| Paiporta | 39,3% | 1,6% | 13,1% | 0,5% | 0,0% | 45,3% | 0,0% | 0,3% |
| Paterna | 36,4% | 0,6% | 6,8% | 0,0% | 0,0% | 56,0% | 0,0% | 0,1% |
| Picanya | 28,8% | 0,9% | 19,0% | 0,3% | 0,0% | 51,0% | 0,0% | 0,0% |
| Picassent | 38,4% | 0,0% | 8,4% | 0,3% | 0,1% | 52,2% | 0,4% | 0,0% |
| Pobla de Farnals, la | 37,6% | 4,2% | 7,2% | 3,8% | 0,0% | 47,2% | 0,0% | 0,0% |
| Pobla de Vallbona, la | 14,2% | 0,1% | 3,4% | 5,1% | 0,0% | 77,3% | 0,0% | 0,0% |
| Puçol | 40,8% | 1,5% | 9,2% | 0,0% | 0,0% | 48,4% | 0,0% | 0,1% |
| Puig de Santa Maria, el | 37,4% | 0,5% | 2,5% | 0,0% | 0,0% | 59,7% | 0,0% | 0,0% |
| Quart de Poblet | 38,8% | 0,3% | 12,4% | 0,0% | 0,0% | 48,3% | 0,0% | 0,1% |
| Rafelbunyol | 21,0% | 0,8% | 4,8% | 0,3% | 0,2% | 72,5% | 0,4% | 0,0% |
| Riba-roja de Túria | 21,5% | 0,0% | 4,9% | 0,5% | 0,0% | 73,1% | 0,0% | 0,0% |
| Rocafort | 45,7% | 1,3% | 6,3% | 1,2% | 0,0% | 45,5% | 0,0% | 0,0% |
| Sagunto/Sagunt | 44,6% | 1,2% | 4,3% | 2,9% | 0,0% | 46,3% | 0,6% | 0,0% |
| San Antonio de Benagéber | 16,7% | 0,0% | 6,8% | 0,0% | 0,0% | 76,5% | 0,0% | 0,0% |
| Sedaví | 44,7% | 0,0% | 3,5% | 0,8% | 0,0% | 51,0% | 0,0% | 0,0% |
| Serra | 38,6% | 0,0% | 5,1% | 3,0% | 0,0% | 53,3% | 0,0% | 0,0% |
| Silla | 41,8% | 0,0% | 10,6% | 3,7% | 0,0% | 43,9% | 0,0% | 0,0% |
| Sollana | 40,1% | 5,9% | 9,6% | 0,0% | 0,0% | 44,4% | 0,0% | 0,0% |
| Sueca | 51,7% | 0,3% | 3,9% | 0,5% | 0,0% | 43,5% | 0,0% | 0,2% |
| Tavernes Blanques | 36,5% | 2,8% | 5,3% | 0,0% | 0,0% | 54,2% | 0,7% | 0,6% |
| Torrent | 42,4% | 0,9% | 10,7% | 0,9% | 0,0% | 44,5% | 0,4% | 0,3% |
| Turís | 41,9% | 0,0% | 2,5% | 0,4% | 0,0% | 55,2% | 0,0% | 0,0% |
| València | 43,9% | 4,3% | 20,8% | 0,9% | 0,0% | 29,0% | 0,4% | 0,7% |
| Vilamarxant | 45,3% | 0,0% | 3,8% | 0,0% | 0,0% | 50,9% | 0,0% | 0,0% |
| Vinalesa | 18,3% | 1,6% | 16,5% | 5,3% | 0,0% | 58,3% | 0,0% | 0,0% |
| Xirivella | 46,4% | 0,3% | 9,7% | 1,2% | 0,0% | 41,4% | 0,9% | 0,2% |
| **Total** | **40,9%** | **2,4%** | **13,6%** | **1,2%** | **0,0%** | **41,3%** | **0,2%** | **0,4%** |

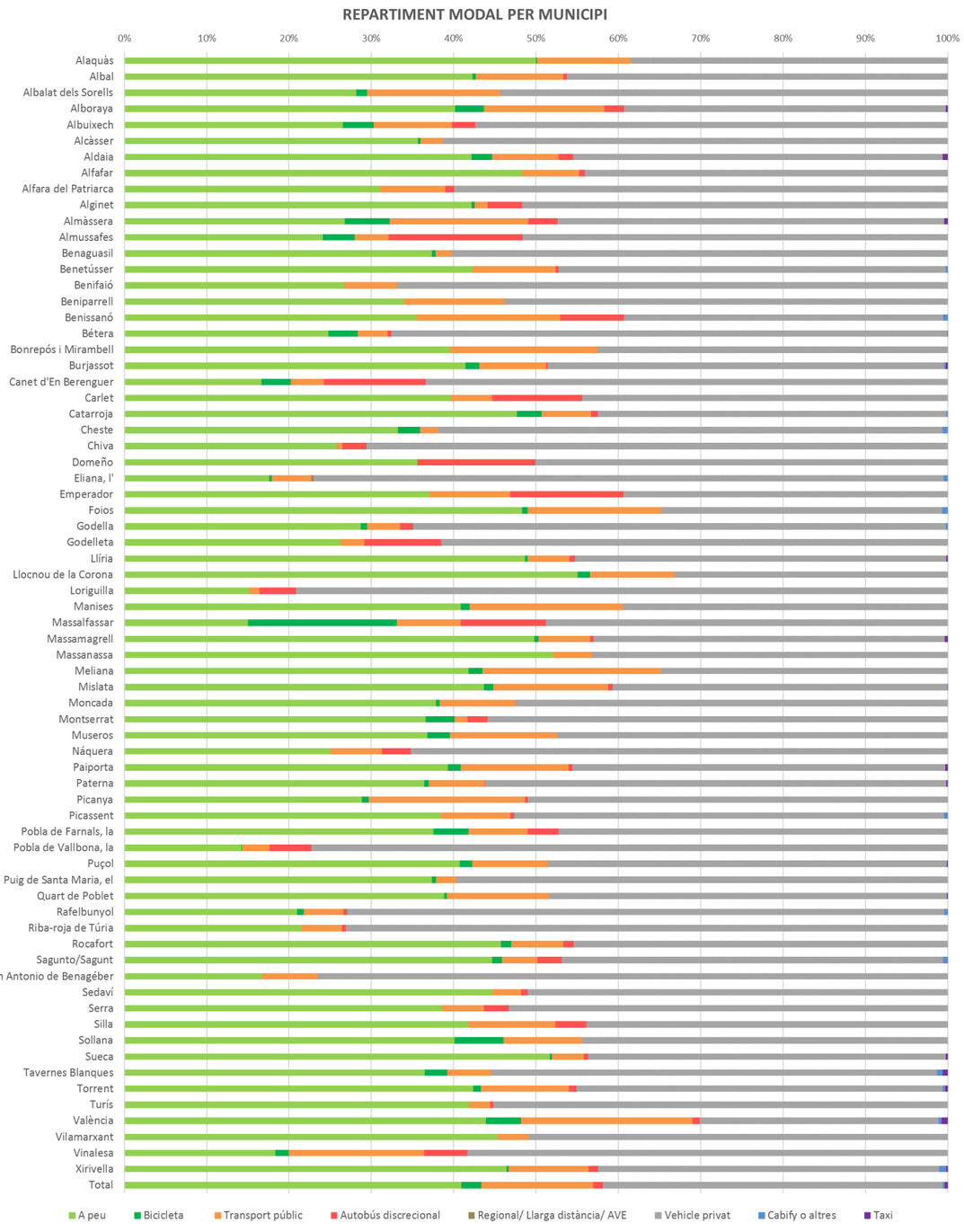


**Movilidad obligada/no obligada**

En cuanto al ratio de la movilidad obligada sobre la no obligada, se observa como la movilidad obligada es responsable del 54% de los desplazamientos del conjunto del Área Metropolitana de València, con lo que está prácticamente en consonancia con la no obligada. La movilidad obligada incluye los desplazamientos realizados con motivo de atracción de viaje el trabajo (incluyendo las gestiones propias de trabajo) y los estudios, mientras que la no obligada es generada por motivos personales.

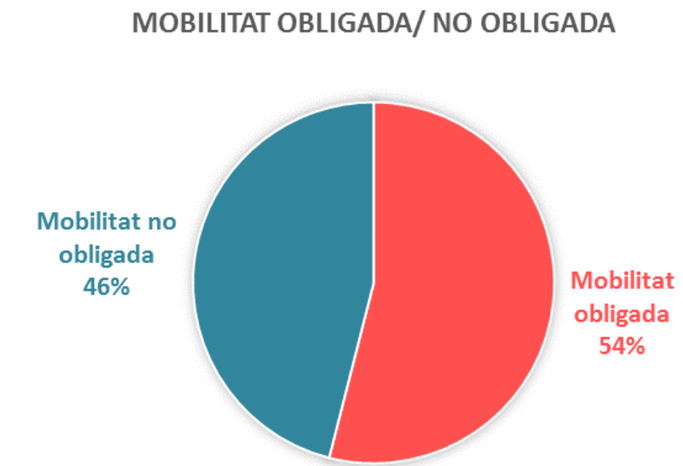

**Movilidad obligada/no obligada por municipio**

Comparando el ratio de la movilidad obligada sobre la no obligada por municipio, se muestra en la siguiente tabla como los valores presentan variabilidad, oscilando entre 3,9 y 0,7. Los municipios con mayores valores del índice son Alfara del Patriarca, Domeño, Almussafes y Benissanó, donde más del 70% de los desplazamientos se debe a la movilidad obligada. Por el contrario, los municipios de Loriguilla, el Puig de Santa Maria, Vilamarxant y Godelleta tienen los valores del índice más bajos, con porcentajes de movilidad obligada inferiores al 45%, lo que indica que los residentes realizan más desplazamientos por motivos personales.

| Municipi | Mobilitat obligada/ no obligada | Mobilitat obligada (%) | Mobilitat no obligada (%) | Mobilitat obligada | Mobilitat no obligada |
|---|---|---|---|---|---|
| Alfara del Patriarca | 3,9 | 80% | 20% | 6.997 | 1.793 |
| Domeño | 2,7 | 73% | 27% | 1.290 | 482 |
| Almussafes | 2,5 | 71% | 29% | 15.980 | 6.381 |
| Benissanó | 2,5 | 71% | 29% | 4.600 | 1.848 |
| Emperador | 2,3 | 70% | 30% | 1.437 | 620 |
| Foios | 2,0 | 67% | 33% | 10.404 | 5.216 |
| Bonrepós i Mirambell | 2,0 | 66% | 34% | 6.319 | 3.184 |
| Pobla de Vallbona, la | 1,9 | 66% | 34% | 40.371 | 20.802 |
| Llocnou de la Corona | 1,9 | 66% | 34% | 252 | 130 |
| Albalat dels Sorells | 1,9 | 66% | 34% | 4.621 | 2.424 |
| Beniparrell | 1,8 | 64% | 36% | 2.943 | 1.653 |
| Rocafort | 1,7 | 63% | 37% | 13.072 | 7.538 |
| Benaguasil | 1,7 | 63% | 37% | 14.783 | 8.806 |
| Náquera | 1,6 | 62% | 38% | 10.082 | 6.234 |
| Benifaió | 1,6 | 62% | 38% | 16.351 | 10.154 |
| Picassent | 1,6 | 62% | 38% | 29.125 | 18.194 |
| Albal | 1,6 | 61% | 39% | 25.815 | 16.414 |
| Massalfassar | 1,6 | 61% | 39% | 3.880 | 2.471 |
| Serra | 1,6 | 61% | 39% | 5.537 | 3.569 |
| Albuixech | 1,5 | 61% | 39% | 6.227 | 4.026 |
| Paiporta | 1,5 | 60% | 40% | 42.586 | 28.000 |
| Catarroja | 1,5 | 60% | 40% | 42.173 | 28.210 |
| San Antonio de Benagéber | 1,5 | 60% | 40% | 15.515 | 10.452 |
| Vinalesa | 1,5 | 59% | 41% | 5.779 | 3.982 |
| Burjassot | 1,4 | 59% | 41% | 55.355 | 38.462 |
| Alboraya | 1,4 | 58% | 42% | 39.555 | 28.143 |
| Llíria | 1,4 | 58% | 42% | 33.014 | 23.615 |
| Canet d'En Berenguer | 1,4 | 58% | 42% | 11.607 | 8.555 |
| Manises | 1,3 | 57% | 43% | 44.929 | 33.582 |
| Museros | 1,3 | 57% | 43% | 8.390 | 6.278 |
| Puçol | 1,3 | 57% | 43% | 26.102 | 19.794 |
| Torrent | 1,3 | 57% | 43% | 131.146 | 100.064 |
| Sollana | 1,3 | 56% | 44% | 5.227 | 4.032 |
| Paterna | 1,3 | 56% | 44% | 100.356 | 78.165 |
| Alaquàs | 1,3 | 56% | 44% | 46.944 | 36.915 |
| Sueca | 1,2 | 55% | 45% | 36.302 | 29.456 |
| Massamagrell | 1,2 | 55% | 45% | 26.633 | 21.807 |
| Moncada | 1,2 | 55% | 45% | 27.963 | 23.154 |
| Carlet | 1,2 | 54% | 46% | 21.286 | 17.915 |
| Riba-roja de Túria | 1,2 | 54% | 46% | 31.428 | 26.962 |
| Alginet | 1,2 | 54% | 46% | 16.574 | 14.278 |
| Meliana | 1,1 | 53% | 47% | 12.540 | 10.925 |
| València | 1,1 | 53% | 47% | 1.101.700 | 970.443 |
| Montserrat | 1,1 | 53% | 47% | 10.321 | 9.237 |
| Chiva | 1,1 | 52% | 48% | 18.166 | 16.478 |
| Sedaví | 1,1 | 52% | 48% | 11.483 | 10.419 |
| Picanya | 1,1 | 52% | 48% | 13.143 | 12.152 |
| Pobla de Farnals, la | 1,1 | 52% | 48% | 10.460 | 9.773 |
| Mislata | 1,1 | 52% | 48% | 56.545 | 53.045 |
| Alcàsser | 1,0 | 51% | 49% | 13.657 | 13.114 |
| Cheste | 1,0 | 51% | 49% | 10.630 | 10.351 |
| Turís | 1,0 | 50% | 50% | 7.163 | 7.162 |
| Silla | 1,0 | 50% | 50% | 20.794 | 20.862 |
| Sagunto/Sagunt | 1,0 | 50% | 50% | 76.428 | 77.398 |
| Massanassa | 1,0 | 49% | 51% | 14.748 | 15.299 |
| Aldaia | 0,9 | 48% | 52% | 38.924 | 41.411 |
| Benetússer | 0,9 | 48% | 52% | 19.530 | 21.005 |
| Xirivella | 0,9 | 48% | 52% | 38.186 | 41.182 |
| Bétera | 0,9 | 48% | 52% | 23.194 | 25.029 |
| Almàssera | 0,9 | 48% | 52% | 8.876 | 9.634 |
| Quart de Poblet | 0,9 | 47% | 53% | 24.563 | 27.339 |
| Godella | 0,9 | 47% | 53% | 17.894 | 20.248 |
| Alfafar | 0,8 | 46% | 54% | 25.176 | 29.828 |
| Eliana, l' | 0,8 | 45% | 55% | 24.578 | 29.584 |
| Rafelbunyol | 0,8 | 45% | 55% | 10.354 | 12.470 |
| Tavernes Blanques | 0,8 | 45% | 55% | 10.478 | 12.942 |
| Loriguilla | 0,8 | 44% | 56% | 2.466 | 3.097 |
| Puig de Santa Maria, el | 0,7 | 42% | 58% | 9.478 | 13.126 |
| Vilamarxant | 0,7 | 42% | 58% | 9.457 | 13.309 |
| Godelleta | 0,7 | 40% | 60% | 3.146 | 4.782 |
| **Total** | **1,2** | **54%** | **46%** | **2.633.028** | **2.245.401** |

**Motivos de viaje**

Considerando los motivos de viaje, en la gráfica y la tabla siguientes se representan sus porcentajes y valores, siendo los de tonalidad roja debidos a la movilidad obligada y los de tonalidad azul los de movilidad no obligada. Entre los de movilidad obligada, destacan por igual principalmente el motivo trabajo y estudios. Los motivos de movilidad no obligada se encuentran más desagregados, siendo el mayoritario compras, seguido por acompañar a personas, gestiones personales y ocio.

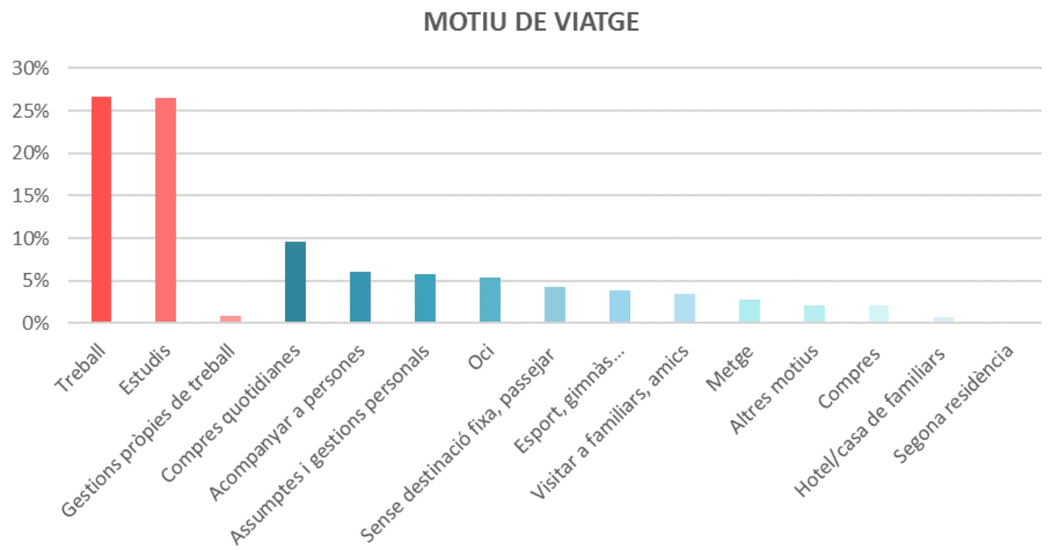


| Motiu de viatge | Desplaçaments | Percentatge |
|---|---|---|
| Treball | 1.299.134 | 26,63% |
| Estudis | 1.293.967 | 26,52% |
| Gestions pròpies de treball | 39.927 | 0,82% |
| Compres quotidianes | 464.930 | 9,53% |
| Acompanyar a persones | 291.981 | 5,99% |
| Assumptes i gestions personals | 284.064 | 5,82% |
| Oci | 258.531 | 5,30% |
| Sense destinació fixa, passejar | 210.936 | 4,32% |
| Esport, gimnàs… | 189.749 | 3,89% |
| Visitar a familiars, amics | 165.811 | 3,40% |
| Metge | 137.400 | 2,82% |
| Altres motius | 99.785 | 2,05% |
| Compres | 98.652 | 2,02% |
| Hotel/casa de familiars | 37.279 | 0,76% |
| Segona residència | 6.283 | 0,13% |

**Motivo de viaje por municipio de residencia**

Considerando los motivos de viaje por municipios, se puede ver tanto en la gráfica como en la tabla siguientes que existe poca variabilidad en cuanto a la movilidad obligada y la no obligada respecto al total del Área Metropolitana.

| | Motiu de viatge | | | | | | | | | | | | | | |
|---|---|---|---|---|---|---|---|---|---|---|---|---|---|---|---|
| **Municipi** | Treball | Estudis | Gestions pròpies de treball | Compres quotidianes | Acompanyar a persones | Assumptes i gestions personals | Oci | Sense destinació fixa, passejar | Esport, gimnàs… | Visitar a familiars, amics | Metge | Altres motius | Compres | Hotel/casa de familiars | Segona residència |
| Alaquàs | 22,8% | 32,8% | 0,3% | 9,5% | 7,2% | 2,1% | 1,7% | 3,5% | 6,4% | 2,6% | 5,6% | 1,4% | 1,8% | 2,0% | 0,3% |
| Albal | 20,6% | 40,3% | 0,2% | 7,4% | 4,6% | 3,9% | 10,0% | 3,6% | 2,2% | 1,7% | 2,4% | 2,1% | 0,4% | 0,5% | 0,0% |
| Albalat dels Sorells | 34,8% | 30,8% | 0,0% | 4,3% | 2,8% | 4,6% | 12,9% | 2,0% | 0,0% | 2,1% | 4,2% | 0,0% | 1,5% | 0,0% | 0,0% |
| Alboraya | 25,9% | 30,7% | 1,8% | 9,2% | 6,1% | 3,8% | 2,8% | 3,0% | 4,7% | 4,1% | 2,6% | 1,6% | 2,2% | 1,3% | 0,1% |
| Albuixech | 32,2% | 27,5% | 1,0% | 6,1% | 3,1% | 4,2% | 7,7% | 0,9% | 2,3% | 5,2% | 2,4% | 7,3% | 0,0% | 0,0% | 0,0% |
| Alcàsser | 23,3% | 27,0% | 0,7% | 9,5% | 11,0% | 5,6% | 4,4% | 2,0% | 8,8% | 3,9% | 1,4% | 1,0% | 1,3% | 0,0% | 0,0% |
| Aldaia | 27,0% | 20,8% | 0,7% | 9,0% | 8,6% | 5,6% | 6,6% | 2,5% | 6,4% | 6,4% | 3,5% | 0,5% | 1,9% | 0,6% | 0,0% |
| Alfafar | 20,9% | 24,1% | 0,8% | 8,3% | 3,0% | 7,6% | 5,6% | 6,7% | 4,9% | 7,4% | 3,9% | 4,0% | 2,2% | 0,6% | 0,0% |
| Alfara del Patriarca | 62,5% | 17,1% | 0,0% | 7,7% | 1,5% | 3,7% | 1,0% | 3,0% | 0,8% | 1,8% | 0,3% | 0,5% | 0,0% | 0,0% | 0,0% |
| Alginet | 31,1% | 22,6% | 0,0% | 7,3% | 23,8% | 4,3% | 1,1% | 0,9% | 0,6% | 0,6% | 5,6% | 0,6% | 0,5% | 0,0% | 0,8% |
| Almàssera | 15,5% | 30,8% | 1,7% | 7,5% | 6,8% | 9,9% | 2,2% | 6,0% | 5,7% | 6,0% | 2,4% | 4,1% | 0,9% | 0,0% | 0,5% |
| Almussafes | 33,8% | 37,7% | 0,0% | 8,2% | 4,3% | 1,4% | 0,0% | 4,3% | 0,7% | 3,1% | 1,8% | 2,4% | 1,5% | 0,7% | 0,0% |
| Benaguasil | 35,7% | 24,7% | 2,3% | 11,4% | 3,9% | 6,5% | 2,1% | 3,2% | 2,9% | 1,4% | 2,3% | 0,0% | 1,6% | 2,0% | 0,0% |
| Benetússer | 22,1% | 25,6% | 0,4% | 8,5% | 6,5% | 10,4% | 5,2% | 2,1% | 10,4% | 1,8% | 0,4% | 5,7% | 0,6% | 0,3% | 0,0% |
| Benifaió | 43,0% | 18,4% | 0,3% | 8,7% | 5,5% | 3,5% | 2,3% | 5,1% | 1,3% | 8,3% | 1,5% | 1,4% | 0,5% | 0,3% | 0,0% |
| Beniparrell | 30,7% | 33,4% | 0,0% | 13,2% | 7,0% | 1,1% | 3,5% | 0,8% | 1,0% | 1,6% | 4,2% | 1,6% | 1,8% | 0,0% | 0,0% |
| Benissanó | 42,9% | 28,5% | 0,0% | 7,1% | 4,9% | 0,3% | 1,9% | 10,0% | 0,0% | 1,3% | 2,0% | 0,5% | 0,5% | 0,0% | 0,0% |
| Bétera | 31,0% | 16,9% | 0,3% | 18,8% | 9,3% | 2,9% | 2,1% | 3,8% | 2,5% | 0,9% | 2,7% | 5,0% | 3,2% | 0,7% | 0,0% |
| Bonrepós i Mirambell | 31,2% | 35,3% | 0,0% | 8,9% | 4,9% | 6,4% | 4,3% | 2,8% | 0,0% | 4,0% | 0,8% | 0,0% | 1,4% | 0,0% | 0,0% |
| Burjassot | 22,9% | 36,0% | 0,0% | 10,3% | 5,1% | 9,0% | 2,8% | 2,6% | 1,8% | 4,7% | 2,1% | 1,2% | 0,9% | 0,4% | 0,0% |
| Canet d'En Berenguer | 26,1% | 31,5% | 0,0% | 9,8% | 7,5% | 4,8% | 1,9% | 2,9% | 4,9% | 1,7% | 2,3% | 5,7% | 0,9% | 0,0% | 0,0% |
| Carlet | 25,3% | 29,0% | 0,0% | 9,5% | 8,6% | 4,2% | 3,4% | 2,4% | 2,2% | 8,0% | 2,9% | 1,8% | 2,8% | 0,0% | 0,0% |
| Catarroja | 32,2% | 27,4% | 0,3% | 13,4% | 6,7% | 2,8% | 2,2% | 2,4% | 4,1% | 2,8% | 2,7% | 0,5% | 1,6% | 0,9% | 0,0% |
| Cheste | 27,5% | 23,1% | 0,0% | 7,8% | 9,3% | 5,8% | 7,9% | 3,7% | 6,5% | 4,0% | 1,8% | 0,8% | 1,1% | 0,6% | 0,0% |
| Chiva | 33,6% | 18,6% | 0,3% | 14,0% | 5,1% | 6,7% | 4,1% | 6,6% | 1,4% | 2,1% | 3,5% | 2,7% | 0,8% | 0,5% | 0,0% |
| Domeño | 48,9% | 23,9% | 0,0% | 7,7% | 5,4% | 2,5% | 0,9% | 4,7% | 0,0% | 0,0% | 0,9% | 0,0% | 1,4% | 3,7% | 0,0% |
| Eliana, l' | 21,8% | 23,1% | 0,4% | 12,3% | 4,7% | 13,4% | 4,9% | 1,8% | 3,0% | 3,7% | 4,9% | 3,2% | 2,2% | 0,5% | 0,0% |
| Emperador | 37,1% | 32,8% | 0,0% | 8,7% | 1,1% | 2,1% | 11,7% | 1,6% | 1,5% | 0,6% | 0,8% | 0,0% | 2,0% | 0,0% | 0,0% |
| Foios | 32,7% | 33,9% | 0,0% | 9,1% | 1,6% | 3,4% | 0,8% | 5,8% | 6,0% | 1,1% | 3,6% | 1,9% | 0,0% | 0,0% | 0,0% |
| Godella | 21,1% | 24,6% | 1,3% | 14,5% | 6,5% | 7,1% | 7,1% | 1,9% | 7,0% | 2,7% | 3,4% | 1,5% | 0,3% | 0,8% | 0,3% |
| Godelleta | 15,7% | 23,6% | 0,4% | 5,7% | 10,1% | 5,9% | 4,8% | 1,5% | 8,5% | 2,1% | 9,5% | 10,2% | 0,2% | 1,6% | 0,3% |
| Llíria | 32,1% | 24,1% | 2,1% | 15,1% | 4,5% | 5,2% | 6,2% | 3,3% | 1,2% | 1,9% | 2,2% | 0,6% | 1,2% | 0,2% | 0,0% |
| Llocnou de la Corona | 41,7% | 24,2% | 0,0% | 7,6% | 11,4% | 0,8% | 6,2% | 1,5% | 3,8% | 1,7% | 0,0% | 1,1% | 0,0% | 0,0% | 0,0% |
| Loriguilla | 20,5% | 20,7% | 3,2% | 9,2% | 6,1% | 12,1% | 11,2% | 4,3% | 5,4% | 1,7% | 2,4% | 0,7% | 1,0% | 1,4% | 0,4% |
| Manises | 27,5% | 28,3% | 1,4% | 10,2% | 4,8% | 4,7% | 5,9% | 2,9% | 4,2% | 2,7% | 1,8% | 3,8% | 1,7% | 0,1% | 0,0% |

| | Motiu de viatge | | | | | | | | | | | | | | |
|---|---|---|---|---|---|---|---|---|---|---|---|---|---|---|---|
| **Municipi** | Treball | Estudis | Gestions pròpies de treball | Compres quotidianes | Acompanyar a persones | Assumptes i gestions personals | Oci | Sense destinació fixa, passejar | Esport, gimnàs... | Visitar a familiars, amics | Metge | Altres motius | Compres | Hotel/casa de familiars | Segona residència |
| Massalfassar | 26,9% | 34,2% | 0,0% | 5,8% | 18,3% | 1,8% | 0,7% | 3,3% | 2,2% | 2,2% | 2,2% | 0,0% | 2,4% | 0,0% | 0,0% |
| Massamagrell | 26,5% | 28,4% | 0,0% | 7,7% | 6,8% | 7,3% | 2,8% | 4,4% | 0,5% | 3,7% | 5,3% | 5,7% | 0,8% | 0,0% | 0,0% |
| Massanassa | 20,3% | 28,2% | 0,6% | 8,7% | 1,9% | 4,4% | 0,6% | 1,7% | 10,2% | 1,5% | 3,9% | 9,8% | 5,2% | 3,0% | 0,0% |
| Meliana | 22,3% | 31,1% | 0,0% | 8,7% | 5,7% | 10,2% | 4,3% | 0,7% | 4,9% | 2,9% | 2,1% | 3,5% | 2,1% | 1,5% | 0,0% |
| Mislata | 29,5% | 22,0% | 0,1% | 8,4% | 7,3% | 5,4% | 6,4% | 5,5% | 4,1% | 1,8% | 2,8% | 3,1% | 2,8% | 0,6% | 0,1% |
| Moncada | 29,4% | 23,9% | 1,5% | 8,9% | 5,0% | 4,8% | 1,7% | 2,1% | 6,2% | 5,4% | 3,2% | 3,4% | 3,8% | 0,2% | 0,5% |
| Montserrat | 34,8% | 17,5% | 0,5% | 7,2% | 10,6% | 9,9% | 2,8% | 3,6% | 8,0% | 1,0% | 1,1% | 2,1% | 0,7% | 0,0% | 0,2% |
| Museros | 34,6% | 21,0% | 1,6% | 16,1% | 5,7% | 7,3% | 4,3% | 1,8% | 4,2% | 0,0% | 2,3% | 0,0% | 1,2% | 0,0% | 0,0% |
| Náquera | 35,5% | 25,4% | 0,9% | 7,3% | 21,5% | 2,1% | 0,7% | 1,1% | 0,3% | 1,3% | 2,9% | 0,0% | 1,0% | 0,0% | 0,0% |
| Paiporta | 31,1% | 29,1% | 0,1% | 8,9% | 5,1% | 3,3% | 3,4% | 5,6% | 3,3% | 1,3% | 4,1% | 1,5% | 1,3% | 1,9% | 0,0% |
| Paterna | 28,0% | 26,1% | 2,2% | 10,0% | 6,0% | 4,8% | 5,7% | 2,8% | 1,9% | 2,7% | 4,5% | 2,4% | 2,0% | 0,9% | 0,2% |
| Picanya | 24,1% | 27,2% | 0,7% | 15,8% | 3,1% | 5,5% | 6,1% | 4,1% | 0,7% | 3,1% | 3,7% | 2,2% | 2,4% | 0,8% | 0,5% |
| Picassent | 35,1% | 25,7% | 0,7% | 6,5% | 8,4% | 6,3% | 3,6% | 3,1% | 2,5% | 0,6% | 2,0% | 3,1% | 1,0% | 0,7% | 0,7% |
| Pobla de Farnals, la | 26,1% | 24,3% | 1,3% | 8,9% | 6,9% | 7,1% | 2,7% | 5,7% | 0,0% | 0,7% | 1,8% | 10,4% | 4,0% | 0,0% | 0,0% |
| Pobla de Vallbona, la | 27,9% | 35,1% | 3,0% | 5,7% | 9,2% | 4,0% | 4,3% | 2,2% | 2,1% | 1,7% | 0,7% | 1,6% | 1,7% | 0,7% | 0,0% |
| Puçol | 28,9% | 27,8% | 0,2% | 6,0% | 4,5% | 4,4% | 2,2% | 8,5% | 3,6% | 5,6% | 2,4% | 3,4% | 1,6% | 0,8% | 0,0% |
| Puig de Santa Maria, el | 13,8% | 28,1% | 0,0% | 7,7% | 12,8% | 8,2% | 2,5% | 9,5% | 4,2% | 1,0% | 0,7% | 3,1% | 5,9% | 2,5% | 0,0% |
| Quart de Poblet | 28,0% | 19,2% | 0,1% | 13,1% | 8,5% | 5,5% | 6,6% | 4,8% | 3,7% | 2,2% | 2,7% | 1,0% | 2,4% | 2,0% | 0,2% |
| Rafelbunyol | 25,2% | 18,4% | 1,8% | 14,9% | 13,0% | 0,0% | 11,1% | 1,3% | 1,9% | 4,7% | 6,6% | 0,4% | 0,8% | 0,0% | 0,0% |
| Riba-roja de Túria | 27,7% | 25,5% | 0,7% | 6,7% | 8,6% | 3,6% | 3,8% | 1,7% | 2,4% | 3,1% | 2,4% | 8,6% | 5,0% | 0,3% | 0,0% |
| Rocafort | 29,2% | 34,0% | 0,2% | 9,6% | 6,6% | 2,7% | 5,4% | 3,6% | 2,9% | 0,8% | 2,0% | 0,2% | 1,7% | 0,4% | 0,6% |
| Sagunto/Sagunt | 27,7% | 21,7% | 0,3% | 10,4% | 4,3% | 6,4% | 7,4% | 6,1% | 3,4% | 3,3% | 2,9% | 2,9% | 3,0% | 0,2% | 0,0% |
| San Antonio de Benagéber | 30,2% | 28,4% | 1,2% | 7,9% | 7,3% | 1,7% | 2,5% | 3,0% | 8,1% | 2,2% | 1,8% | 1,7% | 2,5% | 1,5% | 0,0% |
| Sedaví | 30,2% | 21,2% | 1,0% | 10,9% | 7,1% | 2,3% | 5,9% | 6,8% | 4,8% | 4,0% | 3,6% | 0,0% | 1,1% | 1,0% | 0,0% |
| Serra | 34,8% | 25,5% | 0,4% | 6,8% | 4,0% | 2,9% | 12,5% | 7,3% | 0,8% | 1,4% | 1,6% | 1,6% | 0,0% | 0,4% | 0,0% |
| Silla | 23,6% | 25,9% | 0,5% | 12,4% | 4,7% | 7,9% | 6,3% | 4,1% | 5,7% | 2,7% | 2,0% | 2,1% | 1,9% | 0,0% | 0,3% |
| Sollana | 33,1% | 22,3% | 1,1% | 12,7% | 3,7% | 6,2% | 1,1% | 1,5% | 0,0% | 9,8% | 2,1% | 0,0% | 6,5% | 0,0% | 0,0% |
| Sueca | 34,0% | 21,1% | 0,1% | 10,4% | 4,7% | 6,7% | 1,1% | 5,1% | 4,1% | 3,5% | 3,2% | 4,0% | 2,0% | 0,0% | 0,0% |
| Tavernes Blanques | 26,4% | 15,9% | 2,4% | 9,8% | 8,7% | 5,5% | 6,4% | 5,8% | 4,9% | 8,5% | 2,2% | 0,0% | 1,6% | 1,8% | 0,0% |
| Torrent | 26,8% | 29,3% | 0,6% | 8,9% | 8,1% | 6,0% | 3,0% | 3,6% | 3,0% | 3,6% | 2,5% | 3,1% | 1,3% | 0,2% | 0,0% |
| Turís | 24,5% | 18,9% | 6,6% | 5,5% | 9,3% | 11,6% | 2,3% | 4,1% | 7,0% | 6,6% | 2,1% | 0,6% | 0,6% | 0,2% | 0,0% |
| València | 25,4% | 26,9% | 0,9% | 9,0% | 4,9% | 6,2% | 6,7% | 5,1% | 4,1% | 3,6% | 2,6% | 1,3% | 2,3% | 1,0% | 0,2% |
| Vilamarxant | 31,2% | 10,3% | 0,0% | 8,3% | 20,0% | 1,2% | 2,7% | 1,8% | 7,5% | 1,9% | 6,3% | 8,3% | 0,3% | 0,2% | 0,0% |
| Vinalesa | 30,3% | 28,9% | 0,0% | 9,8% | 3,0% | 8,3% | 4,4% | 0,0% | 7,0% | 1,4% | 4,6% | 0,9% | 1,5% | 0,0% | 0,0% |
| Xirivella | 20,3% | 27,2% | 0,6% | 15,7% | 6,6% | 7,5% | 2,9% | 4,6% | 5,3% | 4,0% | 3,2% | 1,1% | 0,7% | 0,1% | 0,1% |
| **Total** | **26,6%** | **26,5%** | **0,8%** | **9,5%** | **6,0%** | **5,8%** | **5,3%** | **4,3%** | **3,9%** | **3,4%** | **2,8%** | **2,0%** | **2,0%** | **0,8%** | **0,1%** |

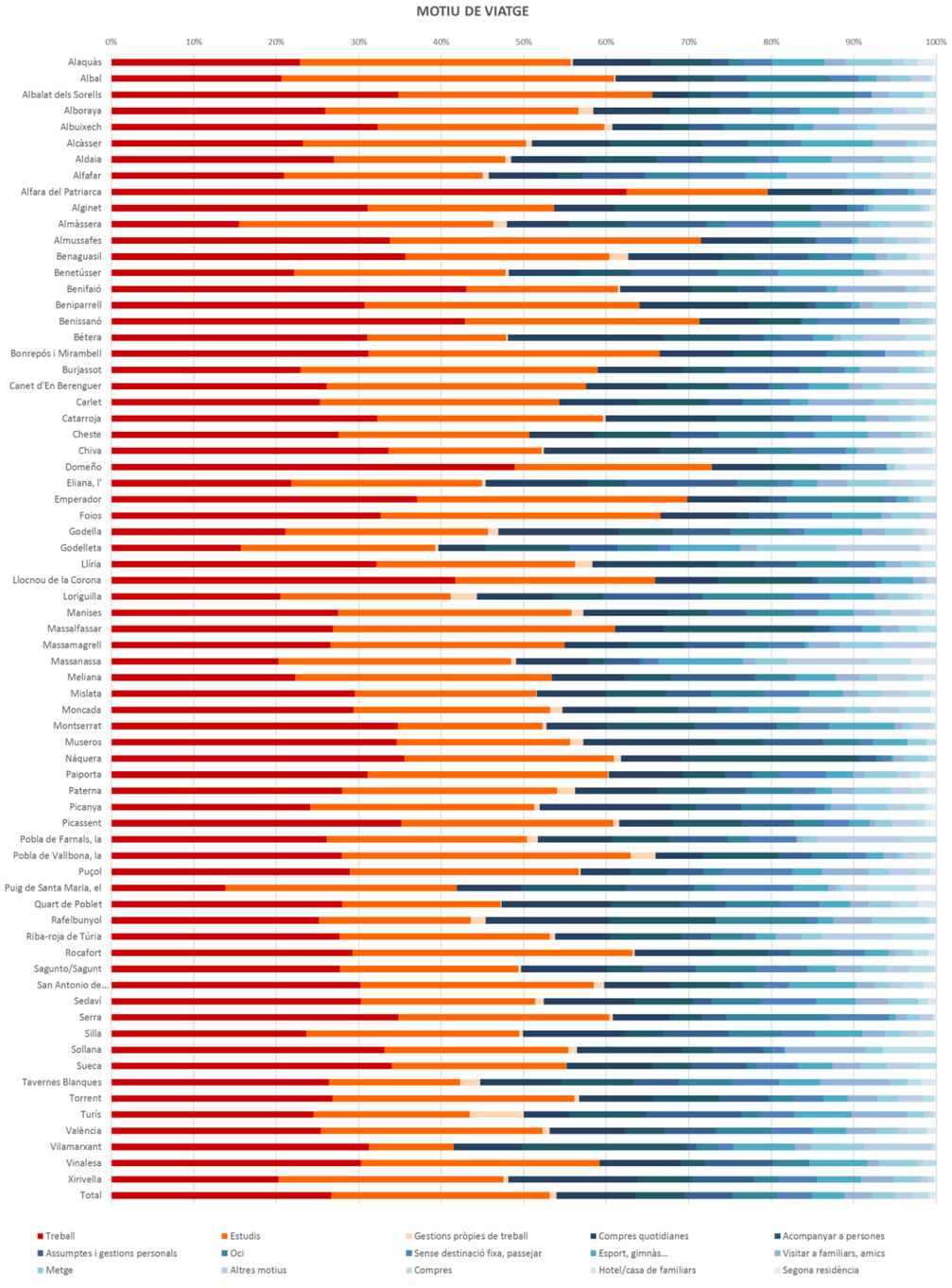


**Reparto por modos en función de la movilidad Obligada/No Obligada**

El reparto modal en función de la movilidad obligada en el Área Metropolitana de València refleja que casi la mitad de los desplazamientos se realizan en vehículo privado y a pie alrededor de un tercio del total. En transporte público se realizan cerca del 17% de los desplazamientos y para cada uno del resto de modos la representación es inferior al 3%.

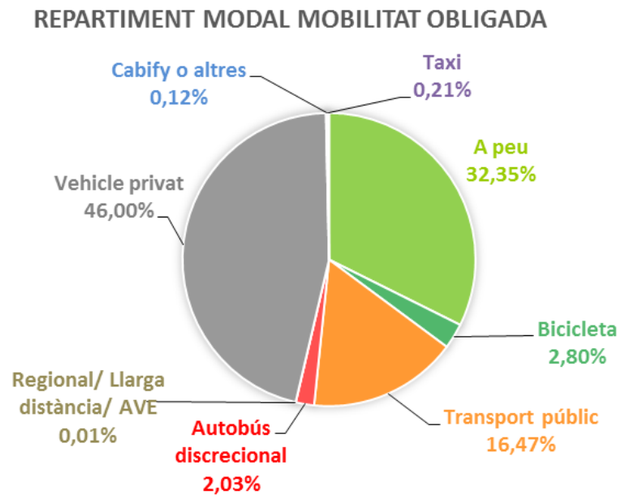


Analizando el reparto modal en función de la movilidad no obligada, se puede observar como el vehículo privado y el modo a pie siguen siendo los prioritarios pero prácticamente invierten sus proporciones. El transporte público baja a un 10% y el resto de los modos se mantienen en niveles similares, a excepción del autobús discrecional que pasa a tener un valor intrascendente, como era de esperar.

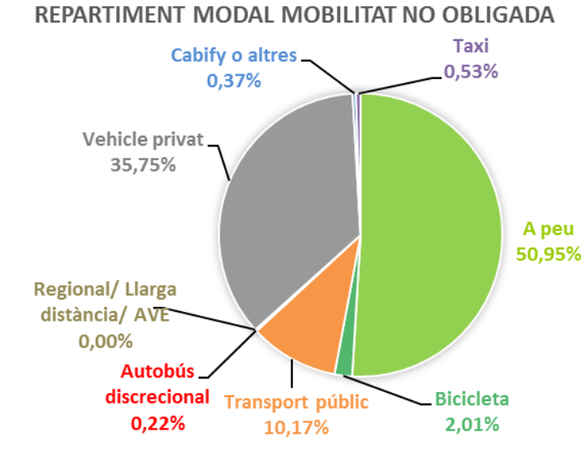

**Reparto por modos en función de la movilidad obligada por municipio**

En la siguiente tabla y gráfica se muestra el reparto modal en función de la movilidad obligada por municipio.

| Municipi | Repartiment modal mobilitat obligada | | | | | | | |
|---|---|---|---|---|---|---|---|---|
| | A peu | Bicicleta | Transport públic | Autobús discrecional | Regional/ Llarga distància / AVE | Vehicle privat | Cabify o altres | Taxi |
| Alaquàs | 42,1% | 0,0% | 16,5% | 0,0% | 0,0% | 41,4% | 0,0% | 0,0% |
| Albal | 39,6% | 0,2% | 12,2% | 0,7% | 0,0% | 47,2% | 0,0% | 0,0% |
| Albalat dels Sorells | 23,7% | 2,0% | 13,2% | 0,0% | 0,0% | 61,1% | 0,0% | 0,0% |
| Alboraya | 32,1% | 3,8% | 17,3% | 4,1% | 0,0% | 42,6% | 0,0% | 0,1% |
| Albuixech | 19,5% | 6,2% | 10,0% | 4,6% | 0,0% | 59,8% | 0,0% | 0,0% |
| Alcàsser | 28,3% | 0,0% | 3,7% | 0,0% | 0,0% | 68,0% | 0,0% | 0,0% |
| Aldaia | 38,4% | 1,1% | 9,3% | 3,6% | 0,0% | 47,7% | 0,0% | 0,0% |
| Alfafar | 37,5% | 0,0% | 9,0% | 1,4% | 0,0% | 52,1% | 0,0% | 0,0% |
| Alfara del Patriarca | 23,2% | 0,0% | 9,7% | 1,4% | 0,0% | 65,8% | 0,0% | 0,0% |
| Alginet | 14,7% | 0,0% | 2,4% | 7,8% | 0,0% | 75,0% | 0,0% | 0,0% |
| Almàssera | 7,4% | 2,6% | 27,4% | 7,4% | 0,0% | 54,3% | 0,0% | 0,9% |
| Almussafes | 17,1% | 2,7% | 4,8% | 22,7% | 0,0% | 52,7% | 0,0% | 0,0% |
| Benaguasil | 29,3% | 0,0% | 2,8% | 0,0% | 0,0% | 67,9% | 0,0% | 0,0% |
| Benetússer | 34,4% | 0,0% | 16,0% | 0,8% | 0,0% | 48,8% | 0,0% | 0,0% |
| Benifaió | 6,0% | 0,0% | 10,1% | 0,0% | 0,0% | 84,0% | 0,0% | 0,0% |
| Beniparrell | 29,1% | 0,0% | 16,3% | 0,0% | 0,0% | 54,5% | 0,0% | 0,0% |
| Benissanó | 25,2% | 0,0% | 22,8% | 10,8% | 0,0% | 40,4% | 0,8% | 0,0% |
| Bétera | 8,9% | 0,1% | 5,6% | 0,9% | 0,0% | 84,5% | 0,0% | 0,1% |
| Bonrepós i Mirambell | 35,7% | 0,0% | 20,9% | 0,0% | 0,0% | 43,4% | 0,0% | 0,0% |
| Burjassot | 41,3% | 2,2% | 7,6% | 0,3% | 0,0% | 48,3% | 0,3% | 0,0% |
| Canet d'En Berenguer | 16,2% | 2,9% | 5,8% | 21,5% | 0,0% | 53,5% | 0,0% | 0,0% |
| Carlet | 36,7% | 0,0% | 7,0% | 20,2% | 0,0% | 36,0% | 0,0% | 0,0% |
| Catarroja | 42,5% | 3,5% | 8,4% | 1,4% | 0,0% | 44,2% | 0,0% | 0,0% |
| Cheste | 34,3% | 0,0% | 4,1% | 0,0% | 0,0% | 61,6% | 0,0% | 0,0% |
| Chiva | 6,8% | 0,0% | 0,3% | 5,6% | 0,0% | 87,3% | 0,0% | 0,0% |
| Domeño | 33,9% | 0,0% | 0,0% | 19,7% | 0,0% | 46,4% | 0,0% | 0,0% |
| Eliana, l' | 9,4% | 0,2% | 5,5% | 0,0% | 0,2% | 84,6% | 0,0% | 0,0% |
| Emperador | 28,2% | 0,0% | 11,3% | 18,7% | 0,0% | 41,8% | 0,0% | 0,0% |
| Foios | 40,6% | 0,0% | 20,1% | 0,0% | 0,0% | 39,4% | 0,0% | 0,0% |
| Godella | 19,0% | 0,0% | 6,1% | 3,2% | 0,4% | 71,4% | 0,0% | 0,0% |
| Godelleta | 22,8% | 0,0% | 3,1% | 23,6% | 0,0% | 50,5% | 0,0% | 0,0% |
| Llíria | 37,1% | 0,2% | 7,8% | 1,2% | 0,0% | 53,7% | 0,0% | 0,0% |
| Llocnou de la Corona | 39,1% | 2,3% | 15,6% | 0,0% | 0,0% | 43,0% | 0,0% | 0,0% |
| Loriguilla | 4,9% | 0,0% | 2,8% | 10,0% | 0,0% | 82,3% | 0,0% | 0,0% |
| Manises | 32,1% | 1,4% | 21,4% | 0,0% | 0,0% | 45,1% | 0,0% | 0,0% |

| Municipi | Repartiment modal mobilitat obligada | | | | | | | |
|---|---|---|---|---|---|---|---|---|
| | A peu | Bicicleta | Transport públic | Autobús discrecional | Regional/ Llarga distància / AVE | Vehicle privat | Cabify o altres | Taxi |
| Massalfassar | 10,1% | 28,9% | 11,6% | 16,9% | 0,0% | 32,6% | 0,0% | 0,0% |
| Massamagrell | 50,2% | 1,0% | 8,3% | 0,8% | 0,0% | 39,7% | 0,0% | 0,0% |
| Massanassa | 52,4% | 0,0% | 8,4% | 0,0% | 0,0% | 39,2% | 0,0% | 0,0% |
| Meliana | 25,1% | 3,1% | 21,1% | 0,0% | 0,0% | 50,8% | 0,0% | 0,0% |
| Mislata | 29,1% | 1,8% | 18,0% | 1,1% | 0,0% | 50,1% | 0,0% | 0,0% |
| Moncada | 30,2% | 0,8% | 11,7% | 0,0% | 0,0% | 57,3% | 0,0% | 0,0% |
| Montserrat | 26,9% | 0,0% | 2,7% | 4,6% | 0,0% | 65,8% | 0,0% | 0,0% |
| Museros | 29,3% | 0,0% | 16,0% | 0,0% | 0,0% | 54,8% | 0,0% | 0,0% |
| Náquera | 6,9% | 0,0% | 9,3% | 5,7% | 0,0% | 78,1% | 0,0% | 0,0% |
| Paiporta | 31,7% | 1,1% | 15,7% | 0,9% | 0,0% | 50,4% | 0,0% | 0,3% |
| Paterna | 32,9% | 1,0% | 6,7% | 0,1% | 0,0% | 59,3% | 0,0% | 0,0% |
| Picanya | 13,8% | 0,0% | 25,5% | 0,5% | 0,0% | 60,2% | 0,0% | 0,0% |
| Picassent | 39,2% | 0,0% | 11,6% | 0,5% | 0,0% | 48,1% | 0,5% | 0,0% |
| Pobla de Farnals, la | 32,9% | 8,2% | 3,8% | 7,3% | 0,0% | 47,8% | 0,0% | 0,0% |
| Pobla de Vallbona, la | 10,5% | 0,0% | 4,6% | 7,7% | 0,0% | 77,2% | 0,0% | 0,0% |
| Puçol | 37,3% | 1,9% | 14,7% | 0,0% | 0,0% | 46,1% | 0,0% | 0,0% |
| Puig de Santa Maria, el | 6,9% | 0,0% | 4,8% | 0,0% | 0,0% | 88,4% | 0,0% | 0,0% |
| Quart de Poblet | 20,1% | 0,0% | 14,9% | 0,0% | 0,0% | 65,0% | 0,0% | 0,0% |
| Rafelbunyol | 6,9% | 1,8% | 9,5% | 0,7% | 0,0% | 81,1% | 0,0% | 0,0% |
| Riba-roja de Túria | 19,6% | 0,0% | 7,4% | 1,0% | 0,0% | 72,0% | 0,0% | 0,0% |
| Rocafort | 48,1% | 1,8% | 4,6% | 2,0% | 0,0% | 43,5% | 0,0% | 0,0% |
| Sagunto/Sagunt | 35,7% | 1,0% | 8,0% | 2,8% | 0,0% | 52,5% | 0,0% | 0,0% |
| San Antonio de Benagéber | 12,2% | 0,0% | 10,5% | 0,0% | 0,0% | 77,3% | 0,0% | 0,0% |
| Sedaví | 26,0% | 0,0% | 3,3% | 0,0% | 0,0% | 70,8% | 0,0% | 0,0% |
| Serra | 26,9% | 0,0% | 6,3% | 4,9% | 0,0% | 61,9% | 0,0% | 0,0% |
| Silla | 24,5% | 0,0% | 12,3% | 3,7% | 0,0% | 59,5% | 0,0% | 0,0% |
| Sollana | 26,4% | 9,2% | 14,9% | 0,0% | 0,0% | 49,5% | 0,0% | 0,0% |
| Sueca | 37,6% | 0,5% | 6,7% | 0,9% | 0,0% | 54,4% | 0,0% | 0,0% |
| Tavernes Blanques | 31,7% | 2,1% | 5,7% | 0,0% | 0,0% | 60,6% | 0,0% | 0,0% |
| Torrent | 35,2% | 0,4% | 14,8% | 1,2% | 0,0% | 47,9% | 0,5% | 0,0% |
| Turís | 31,4% | 0,0% | 1,8% | 0,7% | 0,0% | 66,1% | 0,0% | 0,0% |
| València | 34,7% | 5,3% | 24,5% | 1,6% | 0,0% | 33,3% | 0,1% | 0,5% |
| Vilamarxant | 21,3% | 0,0% | 8,7% | 0,0% | 0,0% | 69,9% | 0,0% | 0,0% |
| Vinalesa | 22,3% | 2,7% | 19,8% | 8,9% | 0,0% | 46,3% | 0,0% | 0,0% |
| Xirivella | 44,1% | 0,6% | 10,8% | 2,5% | 0,0% | 40,4% | 1,6% | 0,0% |
| **Total** | **32,4%** | **2,8%** | **16,5%** | **2,0%** | **0,0%** | **46,0%** | **0,1%** | **0,2%** |

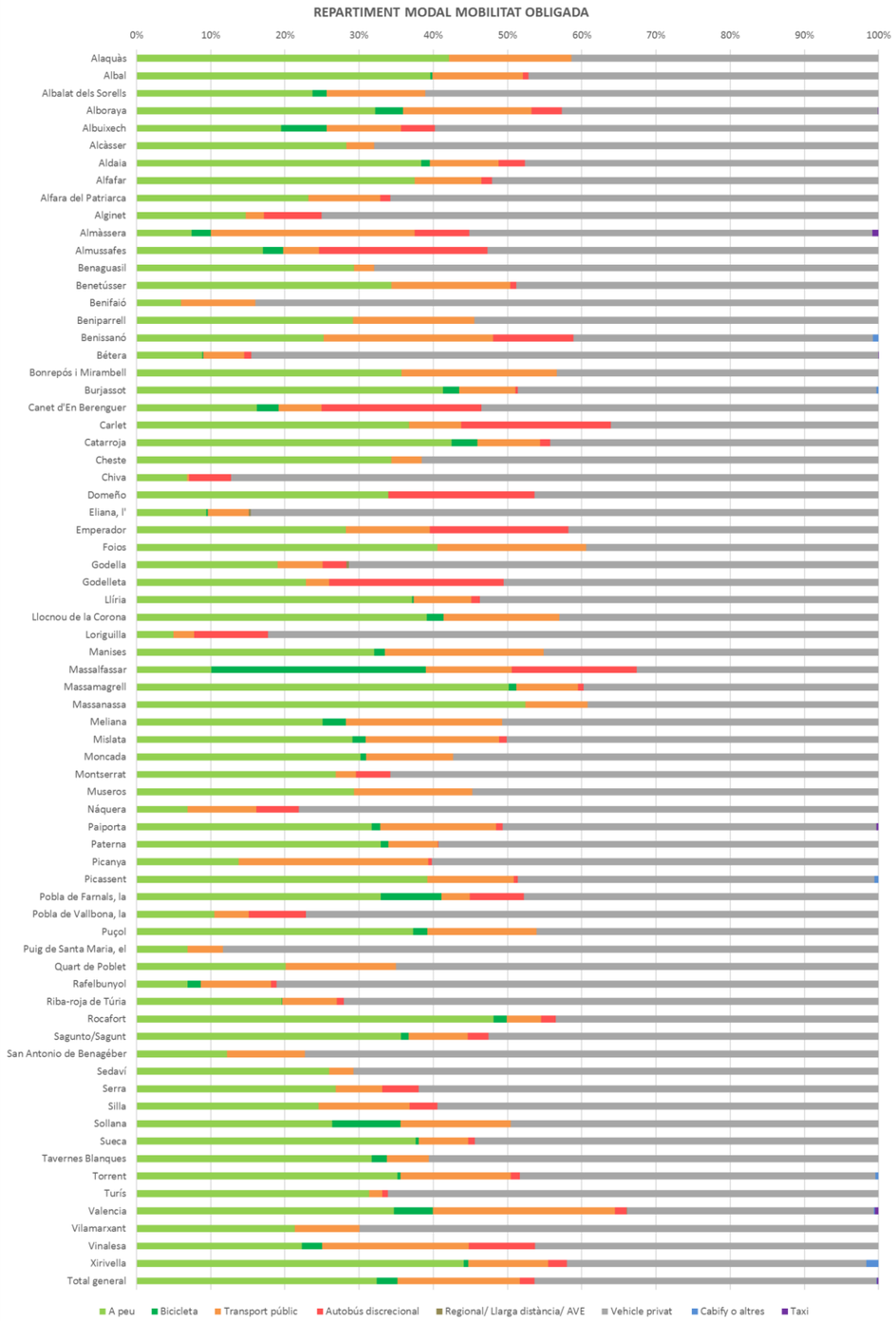


**Reparto por modos en función de la movilidad no obligada por municipios**

En la siguiente tabla y gráfica se muestra el reparto modal en función de la movilidad no obligada por municipio.

| | Repartiment modal mobilitat no obligada | | | | | | | |
|---|---|---|---|---|---|---|---|---|
| **Municipi** | A peu | Bicicleta | Transport públic | Autobús discrecional | Regional/ Llarga distància / AVE | Vehicle privat | Cabify o altres | Taxi |
| Alaquàs | 60,0% | 0,2% | 5,0% | 0,0% | 0,0% | 34,7% | 0,0% | 0,0% |
| Albal | 46,5% | 0,6% | 8,2% | 0,0% | 0,0% | 44,7% | 0,0% | 0,0% |
| Albalat dels Sorells | 36,8% | 0,0% | 21,8% | 0,0% | 0,0% | 41,4% | 0,0% | 0,0% |
| Alboraya | 51,5% | 3,0% | 11,0% | 0,0% | 0,0% | 34,1% | 0,0% | 0,4% |
| Albuixech | 37,5% | 0,0% | 8,8% | 0,0% | 0,0% | 53,7% | 0,0% | 0,0% |
| Alcàsser | 43,4% | 0,6% | 1,5% | 0,0% | 0,0% | 54,5% | 0,0% | 0,0% |
| Aldaia | 45,7% | 3,8% | 7,0% | 0,0% | 0,0% | 42,4% | 0,0% | 1,1% |
| Alfafar | 57,5% | 0,0% | 5,2% | 0,0% | 0,0% | 37,3% | 0,0% | 0,0% |
| Alfara del Patriarca | 61,7% | 0,0% | 1,2% | 0,0% | 0,0% | 37,1% | 0,0% | 0,0% |
| Alginet | 74,1% | 0,7% | 0,6% | 0,0% | 0,0% | 24,6% | 0,0% | 0,0% |
| Almàssera | 44,7% | 8,0% | 7,1% | 0,0% | 0,0% | 40,2% | 0,0% | 0,0% |
| Almussafes | 41,6% | 6,9% | 2,5% | 0,0% | 0,0% | 49,0% | 0,0% | 0,0% |
| Benaguasil | 50,9% | 1,1% | 0,6% | 0,0% | 0,0% | 47,4% | 0,0% | 0,0% |
| Benetússer | 49,7% | 0,0% | 4,5% | 0,0% | 0,0% | 45,3% | 0,4% | 0,0% |
| Benifaió | 59,9% | 0,0% | 0,6% | 0,0% | 0,0% | 39,4% | 0,0% | 0,0% |
| Beniparrell | 42,4% | 0,0% | 4,9% | 0,0% | 0,0% | 52,6% | 0,0% | 0,0% |
| Benissanó | 61,3% | 0,0% | 3,9% | 0,0% | 0,0% | 34,8% | 0,0% | 0,0% |
| Bétera | 39,5% | 6,7% | 1,9% | 0,0% | 0,0% | 51,9% | 0,0% | 0,0% |
| Bonrepós i Mirambell | 47,0% | 0,0% | 12,2% | 0,0% | 0,0% | 40,8% | 0,0% | 0,0% |
| Burjassot | 41,6% | 1,0% | 8,9% | 0,0% | 0,0% | 47,9% | 0,0% | 0,5% |
| Canet d'En Berenguer | 17,3% | 4,4% | 1,6% | 0,0% | 0,0% | 76,8% | 0,0% | 0,0% |
| Carlet | 43,0% | 0,0% | 2,7% | 0,0% | 0,0% | 54,3% | 0,0% | 0,0% |
| Catarroja | 55,4% | 2,4% | 2,3% | 0,0% | 0,0% | 39,5% | 0,4% | 0,0% |
| Cheste | 32,1% | 5,5% | 0,4% | 0,0% | 0,0% | 60,7% | 1,3% | 0,0% |
| Chiva | 46,7% | 0,0% | 1,1% | 0,0% | 0,0% | 52,2% | 0,0% | 0,0% |
| Domeño | 40,1% | 0,0% | 0,0% | 0,0% | 0,0% | 59,9% | 0,0% | 0,0% |
| Eliana, l' | 24,4% | 0,4% | 4,3% | 0,2% | 0,0% | 69,8% | 0,9% | 0,0% |
| Emperador | 57,4% | 0,0% | 6,3% | 2,4% | 0,0% | 33,9% | 0,0% | 0,0% |
| Foios | 63,8% | 2,0% | 8,8% | 0,0% | 0,0% | 23,5% | 2,0% | 0,0% |
| Godella | 37,3% | 1,4% | 2,2% | 0,0% | 0,0% | 58,7% | 0,4% | 0,0% |
| Godelleta | 28,4% | 0,0% | 2,8% | 0,0% | 0,0% | 68,7% | 0,0% | 0,0% |
| Llíria | 64,8% | 0,5% | 1,3% | 0,0% | 0,0% | 33,1% | 0,0% | 0,4% |
| Llocnou de la Corona | 85,8% | 0,0% | 0,0% | 0,0% | 0,0% | 14,2% | 0,0% | 0,0% |
| Loriguilla | 23,3% | 0,0% | 0,0% | 0,0% | 0,0% | 76,7% | 0,0% | 0,0% |
| Manises | 52,6% | 0,6% | 14,9% | 0,0% | 0,0% | 31,8% | 0,1% | 0,0% |

| Municipi | Repartiment modal mobilitat no obligada | | | | | | | |
|---|---|---|---|---|---|---|---|---|
| | A peu | Bicicleta | Transport públic | Autobús discrecional | Regional/ Llarga distància / AVE | Vehicle privat | Cabify o altres | Taxi |
| Massalfassar | 22,8% | 1,0% | 1,8% | 0,0% | 0,0% | 74,3% | 0,0% | 0,0% |
| Massamagrell | 49,3% | 0,0% | 3,8% | 0,0% | 0,0% | 46,1% | 0,0% | 0,8% |
| Massanassa | 51,7% | 0,0% | 1,2% | 0,0% | 0,0% | 47,0% | 0,0% | 0,0% |
| Meliana | 61,0% | 0,0% | 22,5% | 0,0% | 0,0% | 16,5% | 0,0% | 0,0% |
| Mislata | 59,2% | 0,4% | 9,7% | 0,0% | 0,0% | 30,6% | 0,0% | 0,1% |
| Moncada | 47,2% | 0,0% | 6,2% | 0,0% | 0,0% | 46,6% | 0,0% | 0,0% |
| Montserrat | 47,4% | 7,5% | 0,2% | 0,0% | 0,0% | 44,9% | 0,0% | 0,0% |
| Museros | 46,9% | 6,4% | 9,1% | 0,0% | 0,0% | 37,6% | 0,0% | 0,0% |
| Náquera | 54,4% | 0,0% | 1,3% | 0,0% | 0,0% | 44,3% | 0,0% | 0,0% |
| Paiporta | 50,8% | 2,3% | 9,1% | 0,0% | 0,0% | 37,5% | 0,0% | 0,3% |
| Paterna | 40,8% | 0,1% | 6,9% | 0,0% | 0,0% | 51,8% | 0,0% | 0,3% |
| Picanya | 45,1% | 1,8% | 12,0% | 0,0% | 0,0% | 41,1% | 0,0% | 0,0% |
| Picassent | 37,2% | 0,0% | 3,3% | 0,0% | 0,4% | 58,9% | 0,2% | 0,0% |
| Pobla de Farnals, la | 42,5% | 0,0% | 10,9% | 0,0% | 0,0% | 46,6% | 0,0% | 0,0% |
| Pobla de Vallbona, la | 21,5% | 0,1% | 0,9% | 0,0% | 0,0% | 77,5% | 0,0% | 0,0% |
| Puçol | 45,3% | 0,9% | 1,9% | 0,0% | 0,0% | 51,5% | 0,1% | 0,2% |
| Puig de Santa Maria, el | 59,4% | 0,8% | 0,8% | 0,0% | 0,0% | 39,0% | 0,0% | 0,0% |
| Quart de Poblet | 55,7% | 0,6% | 10,2% | 0,0% | 0,0% | 33,4% | 0,0% | 0,1% |
| Rafelbunyol | 32,7% | 0,0% | 0,9% | 0,0% | 0,3% | 65,3% | 0,8% | 0,0% |
| Riba-roja de Túria | 23,8% | 0,0% | 2,0% | 0,0% | 0,0% | 74,2% | 0,0% | 0,0% |
| Rocafort | 41,7% | 0,4% | 9,1% | 0,0% | 0,0% | 48,9% | 0,0% | 0,0% |
| Sagunto/Sagunt | 53,5% | 1,4% | 0,7% | 3,1% | 0,0% | 40,2% | 1,1% | 0,0% |
| San Antonio de Benagéber | 23,4% | 0,0% | 1,2% | 0,0% | 0,0% | 75,4% | 0,0% | 0,0% |
| Sedaví | 65,3% | 0,0% | 3,8% | 1,7% | 0,0% | 29,2% | 0,0% | 0,0% |
| Serra | 56,7% | 0,0% | 3,3% | 0,0% | 0,0% | 40,0% | 0,0% | 0,0% |
| Silla | 59,1% | 0,0% | 8,9% | 3,7% | 0,0% | 28,3% | 0,0% | 0,0% |
| Sollana | 57,9% | 1,8% | 2,6% | 0,0% | 0,0% | 37,7% | 0,0% | 0,0% |
| Sueca | 69,0% | 0,0% | 0,5% | 0,0% | 0,0% | 30,1% | 0,0% | 0,5% |
| Tavernes Blanques | 40,4% | 3,3% | 5,0% | 0,0% | 0,0% | 49,0% | 1,2% | 1,1% |
| Torrent | 51,8% | 1,6% | 5,4% | 0,5% | 0,0% | 39,9% | 0,2% | 0,6% |
| Turís | 52,4% | 0,0% | 3,3% | 0,0% | 0,0% | 44,3% | 0,0% | 0,0% |
| València | 54,4% | 3,1% | 16,6% | 0,1% | 0,0% | 24,2% | 0,6% | 1,0% |
| Vilamarxant | 62,4% | 0,0% | 0,3% | 0,0% | 0,0% | 37,3% | 0,0% | 0,0% |
| Vinalesa | 12,6% | 0,0% | 11,7% | 0,0% | 0,0% | 75,7% | 0,0% | 0,0% |
| Xirivella | 48,5% | 0,0% | 8,7% | 0,0% | 0,0% | 42,3% | 0,1% | 0,3% |
| **Total** | **50,9%** | **2,0%** | **10,2%** | **0,2%** | **0,0%** | **35,7%** | **0,4%** | **0,5%** |

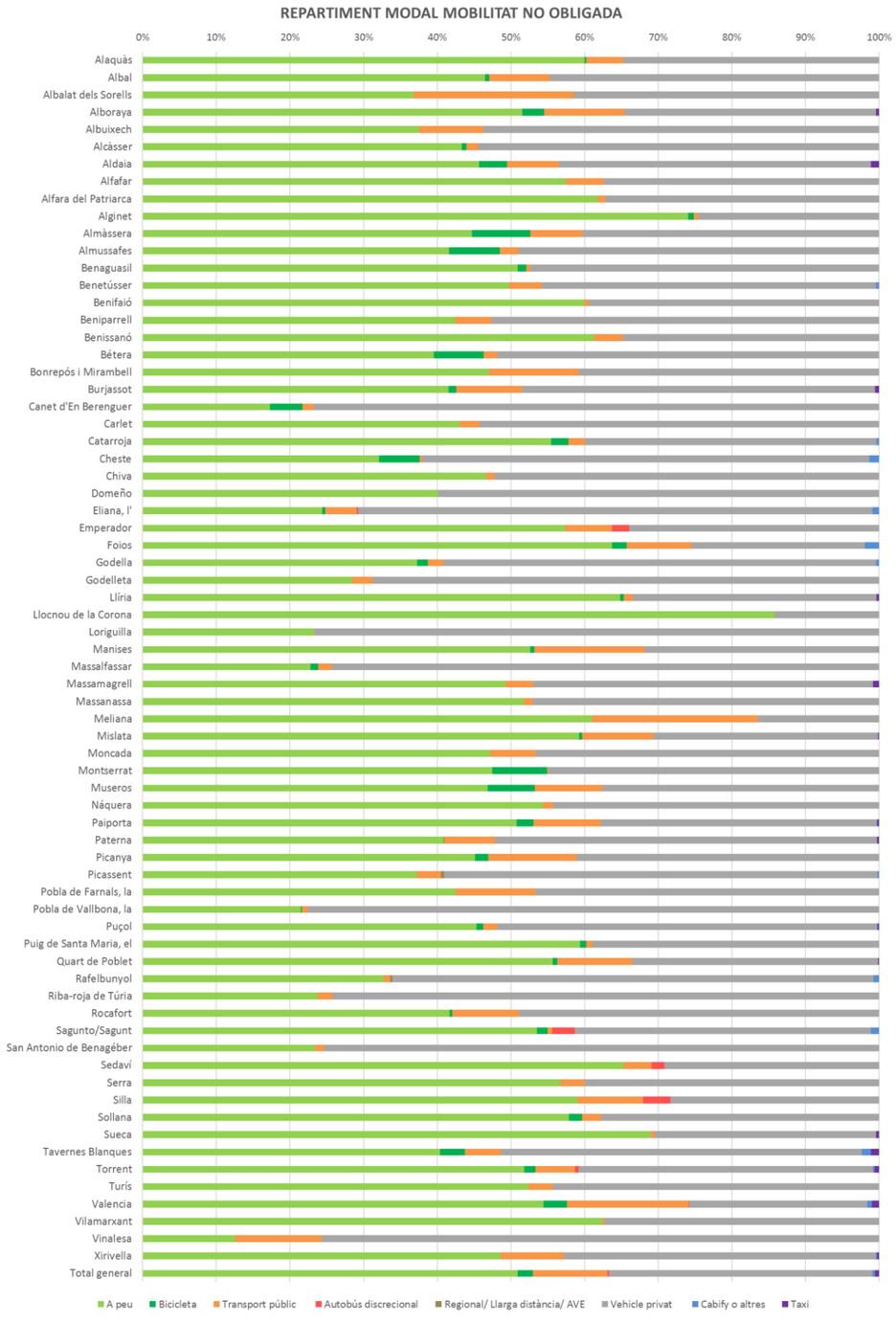

**Reparto modal por motivos de viaje**

Respecto al reparto modal según motivo de viaje se observa que tanto el de trabajo como el de gestiones propias del trabajo se realizan mayoritariamente en vehículo privado. Destaca que los desplazamientos por motivo de estudios se realizan principalmente en modos no motorizados, sobre todo a pie.

Del resto de motivos, que son personales, cabe remarcar pasear y realizar compras cotidianas donde el mayor porcentaje de los desplazamientos se hace a pie, mientras que por el contrario el motivo de atracción de viaje de segunda residencia provoca que más del 80% de estos desplazamientos se produzcan en vehículo privado.

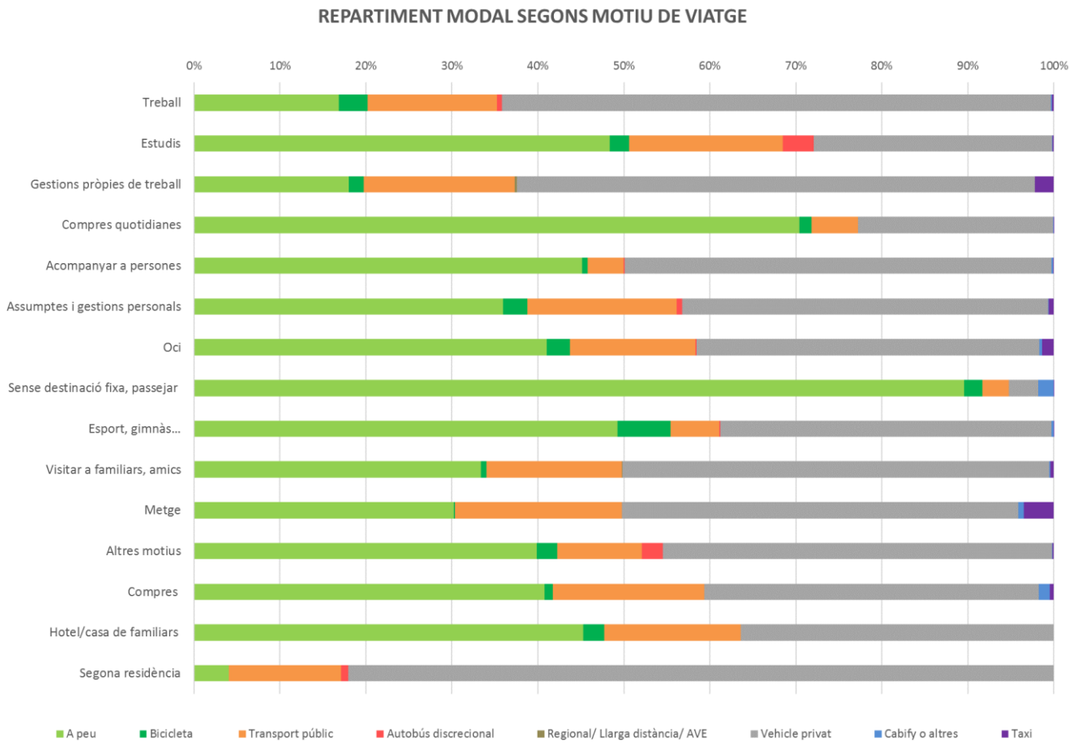


**Reparto modal por tiempos de viaje**

El reparto modal por tiempos de viaje se representa en la siguiente tabla y gráfica en función de intervalos. Los desplazamientos inferiores a 10 minutos se caracterizan porque en su mayoría se realizan en modos no motorizados, principalmente a pie, aunque destaca que cerca de un tercio del total se realizan en vehículo privado. Para desplazamientos entre 10 y 20 minutos, disminuye el porcentaje a pie y aumenta el de vehículo privado y el de transporte público. Entre 20 y 40 minutos aumenta ligeramente el vehículo privado y va disminuyendo el modo a pie, mientras aumenta la proporción del transporte público. Para aquellos desplazamientos entre 40 y 80 minutos disminuye ligeramente el vehículo privado y aumenta el transporte público. Entre 80 y 120 minutos de tiempo de desplazamiento existe cierta equidad entre modos no motorizados, transporte público y vehículo privado.

Destacan los desplazamientos con duración comprendida entre 2 y 2,5 horas, que se producen mayoritariamente en modos no motorizados (la mitad a pie y en bicicleta el 8% sobre el total) y únicamente una cuarte parte en vehículo privado. Para viajes de más de 2,5 horas el modo predominante es el vehículo privado, como era de esperar, aunque cabe señalar con un porcentaje de casi un tercio los modos no motorizados (la bicicleta asciende en este caso a más del 10% del total).

| | Temps de viatge (intervals) | | | | | | | | | | | |
|---|---|---|---|---|---|---|---|---|---|---|---|---|
| **Mode transport** | 0-10 | 10-20 | 20-30 | 30-40 | 40-50 | 50-60 | 60-70 | 70-80 | 80-90 | 90-120 | 120-150 | >150 |
| A peu | 64% | 40% | 24% | 25% | 19% | 25% | 26% | 18% | 36% | 32% | 50% | 17% |
| Bicicleta | 2% | 3% | 2% | 2% | 1% | 3% | 4% | 3% | 1% | 3% | 8% | 11% |
| Transport públic | 3% | 10% | 20% | 22% | 34% | 38% | 31% | 39% | 27% | 25% | 14% | 10% |
| Autobús discrecional | 0% | 1% | 1% | 2% | 3% | 4% | 4% | 10% | 0% | 1% | 1% | 0% |
| Regional/ Llarga distància/ AVE | 0% | 0% | 0% | 0% | 0% | 0% | 0% | 0% | 0% | 0% | 1% | 2% |
| Vehicle privat | 30% | 45% | 51% | 48% | 43% | 30% | 34% | 30% | 37% | 37% | 25% | 60% |
| Cabify o altres | 0% | 0% | 0% | 0% | 0% | 0% | 0% | 0% | 0% | 2% | 0% | 0% |
| Taxi | 0% | 0% | 0% | 0% | 0% | 0% | 0% | 0% | 0% | 0% | 1% | 0% |
| **Desplaçaments totals** | **1.441.925** | **1.535.753** | **670.431** | **753.493** | **237.089** | **110.139** | **71.852** | **16.405** | **2.528** | **25.640** | **9.613** | **3.561** |

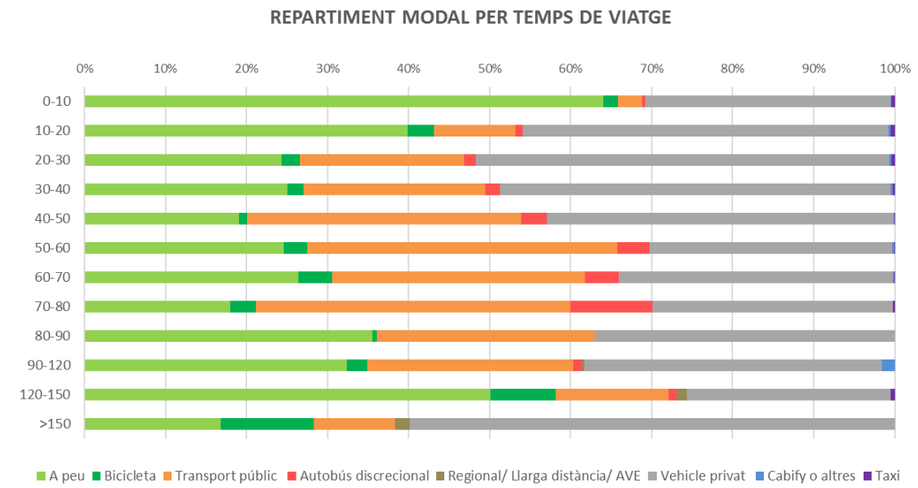

**Reparto modal en función de la edad (grupos)**

Considerando el reparto modal en función de los grupos de edad, se observa que, para aquellas personas entre 5 y 17 años el modo prioritario es a pie, como cabía esperar. El grupo de 18 a 44 años tiene preferencia por el vehículo privado para sus desplazamientos, en detrimento de los modos motorizados y con un ligero aumento del porcentaje en transporte público. El grupo de 45 a 64 años realiza sus desplazamientos preferiblemente en vehículo privado y en modos no motorizados, con el transporte público representando poco más del 12% del total. A partir de los 65 años, el modo mayoritario es a pie, tal y como era esperable; disminuyendo el porcentaje en vehículo privado progresivamente. El porcentaje del taxi adquiere mayor representatividad en el grupo de las personas mayores de 79 años.

| | Grups d'edat | | | | |
|---|---|---|---|---|---|
| **Mode de transport** | De 5 a 17 | De 18 a 44 | De 45 a 64 | De 65 a 79 | Més de 79 |
| A peu | 61,8% | 27,2% | 40,0% | 65,4% | 74,1% |
| Bicicleta | 1,8% | 3,2% | 2,2% | 0,5% | 0,7% |
| Transport públic | 7,8% | 16,7% | 12,2% | 14,5% | 11,1% |
| Autobús discrecional | 4,3% | 0,4% | 0,3% | 0,1% | 0,0% |
| Regional/ Llarga distància/ AVE | 0,0% | 0,0% | 0,0% | 0,0% | 0,0% |
| Vehicle privat | 23,7% | 52,0% | 44,7% | 18,5% | 11,7% |
| Cabify o altres | 0,4% | 0,2% | 0,1% | 0,3% | 0,7% |
| Taxi | 0,3% | 0,3% | 0,4% | 0,7% | 1,8% |
| **Desplaçaments totals** | **1.044.647** | **2.334.634** | **1.070.766** | **352.958** | **75.425** |

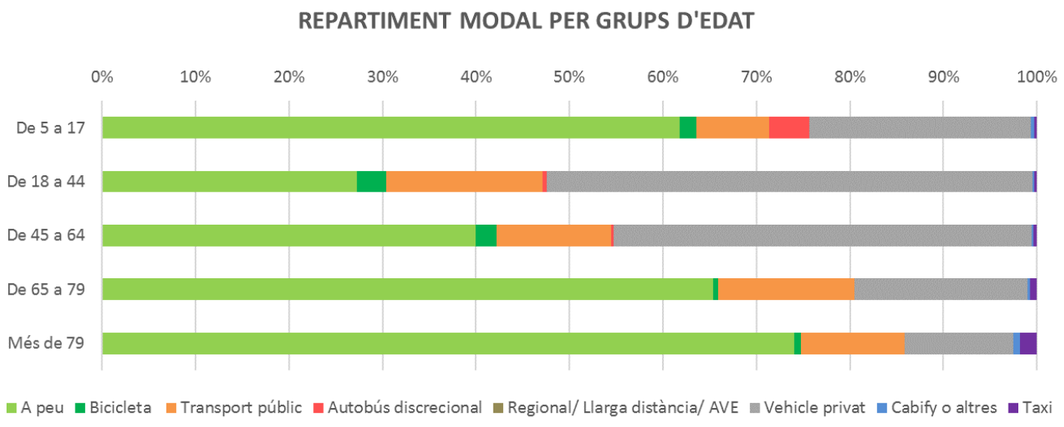


**Reparto modal por índice de movilidad (grupos)**

En cuanto al reparto modal atendiendo al número de desplazamientos por persona, tal y como se observa en la tabla y gráfica inferiores, por lo general cuanto mayor es el número de desplazamientos menor es el porcentaje de utilización del transporte público, prefiriéndose los modos motorizados (fundamentalmente a pie) y el vehículo privado. Cabe destacar el elevado porcentaje de utilización del vehículo privado cuando se realiza 1 desplazamiento por persona, con más del 60% del total; mientras que cuando se realizan 2 desplazamientos por persona, se equilibra prácticamente la elección de los modos no motorizados y el vehículo privado.

| | Desplaçaments/ persona | | | | | | | | | | |
|---|---|---|---|---|---|---|---|---|---|---|---|
| **Mode de transport** | 1 | 2 | 3 | 4 | 5 | 6 | 7 | 8 | 9 | 10 | 11 |
| A peu | 17,6% | 35,2% | 28,7% | 45,8% | 38,9% | 52,0% | 49,8% | 52,5% | 55,5% | 47,8% | 63,9% |
| Bicicleta | 0,0% | 2,2% | 2,2% | 2,5% | 4,9% | 2,7% | 2,7% | 2,8% | 0,0% | 0,5% | 0,0% |
| Transport públic | 17,1% | 18,2% | 14,3% | 11,2% | 10,1% | 5,2% | 4,4% | 4,3% | 1,6% | 3,6% | 0,0% |
| Autobús discrecional | 1,9% | 1,8% | 1,0% | 0,9% | 0,4% | 0,2% | 0,0% | 0,0% | 0,0% | 0,0% | 0,0% |
| Regional/ Llarga distància/ AVE | 0,0% | 0,0% | 0,0% | 0,0% | 0,0% | 0,0% | 0,0% | 0,0% | 0,0% | 0,0% | 0,0% |
| Vehicle privat | 60,9% | 41,8% | 52,3% | 39,2% | 45,2% | 39,4% | 42,6% | 40,4% | 42,9% | 48,1% | 36,1% |
| Cabify o altres | 0,0% | 0,4% | 0,0% | 0,1% | 0,1% | 0,1% | 0,4% | 0,0% | 0,0% | 0,0% | 0,0% |
| Taxi | 2,5% | 0,3% | 1,5% | 0,3% | 0,4% | 0,3% | 0,1% | 0,0% | 0,0% | 0,0% | 0,0% |
| **Desplaçaments totals** | **2.713** | **2.164.265** | **184.979** | **1.720.250** | **193.050** | **410.760** | **59.594** | **69.138** | **22.064** | **48.956** | **2.661** |

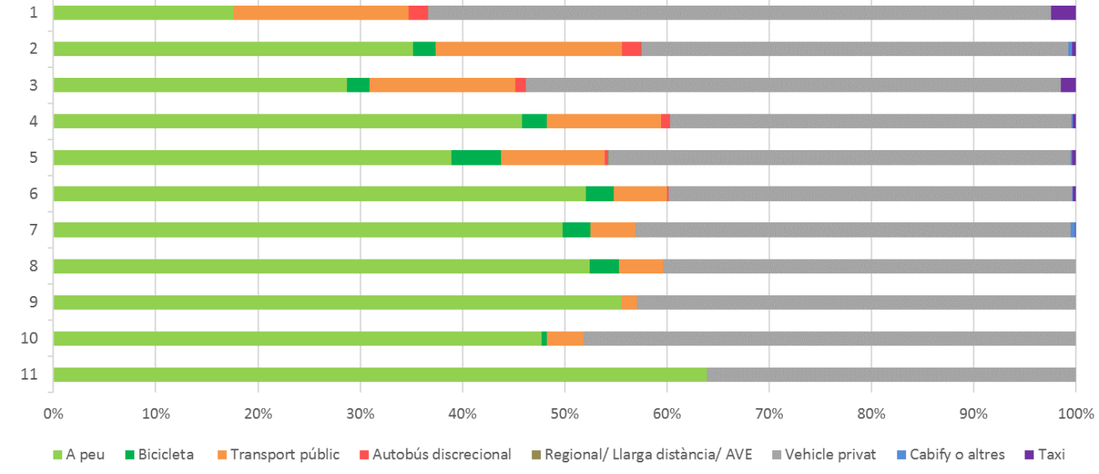

**Reparto modal por actividad**

El reparto modal por actividad muestra como las personas ocupadas utilizan mayoritariamente el vehículo privado para sus desplazamientos. Por el contrario, los estudiantes y las estudiantes se desplazan principalmente en modos no motorizados, así como el resto de las categorías definidas (personas paradas, aquellas que realizan trabajan domésticos no remunerados, personas jubiladas y las que reciben una pensión).

| | Ocupació | | | | | | | | |
|---|---|---|---|---|---|---|---|---|---|
| **Mode de transport** | Persones ocupades | Persones que estudien | Persones aturades, cercant ocupació | Persones dedicades al treball domèstic no remunerat | Persones aturades, que no cerquen ocupació | Persones jubilades | Persones que reben pensió | Altres | No contesta |
| A peu | 24% | 47% | 52% | 63% | 58% | 62% | 62% | 43% | 53% |
| Bicicleta | 3% | 3% | 3% | 1% | 2% | 1% | 0% | 5% | 2% |
| Transport públic | 12% | 17% | 12% | 11% | 7% | 13% | 11% | 7% | 36% |
| Autobús discrecional | 0% | 3% | 0% | 0% | 1% | 0% | 2% | 4% | 0% |
| Regional/ Llarga distància/ | 0% | 0% | 0% | 0% | 0% | 0% | 0% | 0% | 0% |
| Vehicle privat | 60% | 30% | 33% | 25% | 29% | 22% | 22% | 41% | 9% |
| Cabify o altres | 0% | 0% | 0% | 0% | 3% | 0% | 1% | 0% | 0% |
| Taxi | 0% | 0% | 0% | 0% | 0% | 1% | 1% | 0% | 0% |
| **Desplaçaments totals** | **1.949.132** | **1.586.17** | **401.558** | **241.161** | **47.500** | **461.485** | **155.588** | **32.61** | **3.220** |

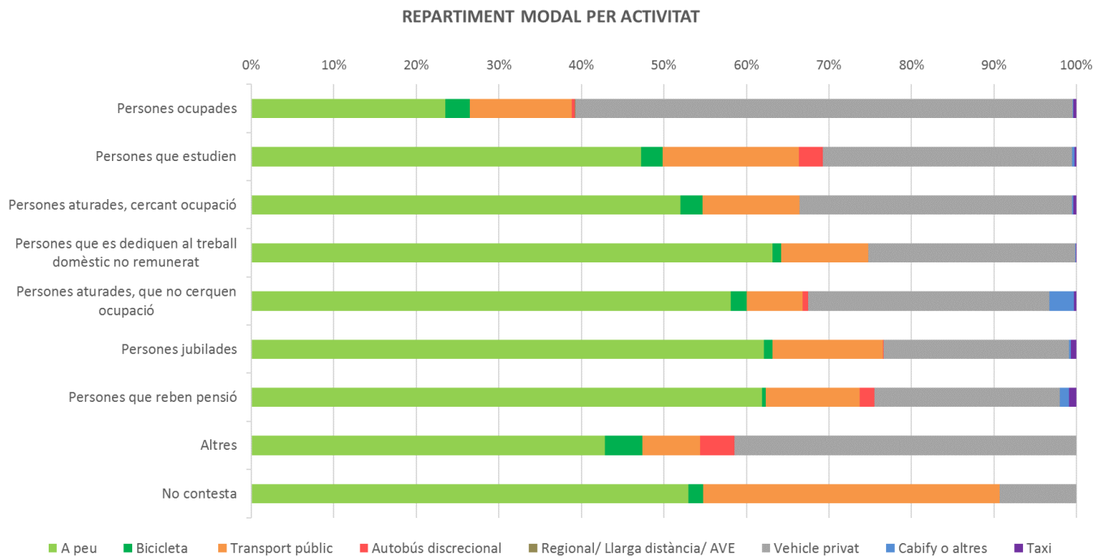


**Viajes basados/no basados en casa**

Respecto al ratio de viajes basados en casa, se observa que el 96% del total de los desplazamientos que se producen en el Área Metropolitana de València están generados en el hogar.

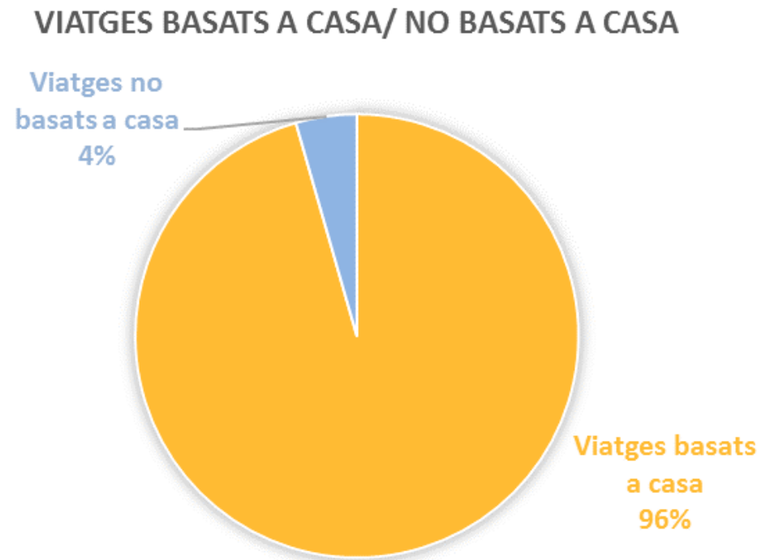

**Viajes basados/no basados en casa según municipio de residencia**

Por municipios, el ratio de viajes basados en casa sobre los no basados presenta una pauta similar a la del conjunto del ámbito, donde los porcentajes de viajes basados en casa oscilan entre el 86,7% de Rafelbunyol y el 100% de Llocnou de la Corona.

| Municipi | Viatges basats a casa/ no basats a casa | Viatges basats a casa (%) | Viatges no basats a casa (%) | Viatges basats a casa | Viatges no basats a casa |
|---|---|---|---|---|---|
| Llocnou de la Corona | 381,9 | 100,0% | 0,0% | 382 | |
| Sollana | 122,2 | 99,2% | 0,8% | 9.183 | 75 |
| Domeño | 95,9 | 99,0% | 1,0% | 1.754 | 18 |
| Alginet | 68,0 | 98,6% | 1,4% | 30.405 | 447 |
| Albalat dels Sorells | 58,9 | 98,3% | 1,7% | 6.927 | 118 |
| Puig de Santa Maria, el | 55,3 | 98,2% | 1,8% | 22.203 | 401 |
| Bonrepós i Mirambell | 55,0 | 98,2% | 1,8% | 9.334 | 170 |
| Benaguasil | 54,4 | 98,2% | 1,8% | 23.163 | 426 |
| Alfara del Patriarca | 54,1 | 98,2% | 1,8% | 8.630 | 160 |
| Náquera | 51,3 | 98,1% | 1,9% | 16.005 | 312 |
| Sueca | 48,0 | 98,0% | 2,0% | 64.417 | 1.341 |
| Emperador | 48,0 | 98,0% | 2,0% | 2.015 | 42 |
| Foios | 47,0 | 97,9% | 2,1% | 15.294 | 326 |
| Pobla de Farnals, la | 43,5 | 97,8% | 2,2% | 19.779 | 454 |
| Loriguilla | 41,7 | 97,7% | 2,3% | 5.432 | 130 |
| Albal | 40,5 | 97,6% | 2,4% | 41.211 | 1.017 |
| Benifaió | 39,0 | 97,5% | 2,5% | 25.842 | 663 |
| Paiporta | 36,4 | 97,3% | 2,7% | 68.701 | 1.886 |
| Vilamarxant | 36,2 | 97,3% | 2,7% | 22.153 | 612 |
| Cheste | 35,9 | 97,3% | 2,7% | 20.413 | 569 |
| Catarroja | 34,7 | 97,2% | 2,8% | 68.410 | 1.973 |
| Meliana | 34,1 | 97,1% | 2,9% | 22.795 | 669 |
| Xirivella | 33,9 | 97,1% | 2,9% | 77.093 | 2.274 |
| Manises | 32,8 | 97,0% | 3,0% | 76.188 | 2.324 |
| Picanya | 32,2 | 97,0% | 3,0% | 24.533 | 762 |
| Canet d'En Berenguer | 31,9 | 97,0% | 3,0% | 19.549 | 612 |
| Benissanó | 30,0 | 96,8% | 3,2% | 6.240 | 208 |
| Torrent | 28,9 | 96,7% | 3,3% | 223.477 | 7.733 |
| Albuixech | 28,8 | 96,6% | 3,4% | 9.908 | 344 |
| Almàssera | 28,4 | 96,6% | 3,4% | 17.880 | 629 |
| Sedaví | 26,7 | 96,4% | 3,6% | 21.113 | 790 |
| Beniparrell | 26,1 | 96,3% | 3,7% | 4.427 | 170 |
| Eliana, l' | 25,8 | 96,3% | 3,7% | 52.142 | 2.020 |
| Pobla de Vallbona, la | 25,7 | 96,3% | 3,7% | 58.883 | 2.290 |
| Llíria | 25,7 | 96,3% | 3,7% | 54.507 | 2.123 |

| Municipi | Viatges basats a casa/ no basats a casa | Viatges basats a casa (%) | Viatges no basats a casa (%) | Viatges basats a casa | Viatges no basats a casa |
|---|---|---|---|---|---|
| Museros | 25,5 | 96,2% | 3,8% | 14.114 | 554 |
| Paterna | 23,1 | 95,9% | 4,1% | 171.128 | 7.393 |
| Rocafort | 23,1 | 95,8% | 4,2% | 19.753 | 856 |
| Alaquàs | 22,9 | 95,8% | 4,2% | 80.348 | 3.512 |
| Serra | 22,2 | 95,7% | 4,3% | 8.713 | 393 |
| Vinalesa | 21,4 | 95,5% | 4,5% | 9.326 | 435 |
| Quart de Poblet | 21,3 | 95,5% | 4,5% | 49.573 | 2.329 |
| Moncada | 21,3 | 95,5% | 4,5% | 48.821 | 2.296 |
| Puçol | 21,0 | 95,4% | 4,6% | 43.805 | 2.090 |
| Burjassot | 20,9 | 95,4% | 4,6% | 89.539 | 4.277 |
| Massamagrell | 20,9 | 95,4% | 4,6% | 46.231 | 2.209 |
| Godelleta | 20,8 | 95,4% | 4,6% | 7.565 | 364 |
| San Antonio de Benagéber | 20,7 | 95,4% | 4,6% | 24.769 | 1.198 |
| València | 20,2 | 95,3% | 4,7% | 1.974.409 | 97.734 |
| Carlet | 20,1 | 95,3% | 4,7% | 37.342 | 1.860 |
| Mislata | 19,5 | 95,1% | 4,9% | 104.237 | 5.353 |
| Almussafes | 19,4 | 95,1% | 4,9% | 21.266 | 1.095 |
| Bétera | 19,4 | 95,1% | 4,9% | 45.860 | 2.363 |
| Chiva | 18,6 | 94,9% | 5,1% | 32.873 | 1.771 |
| Sagunto/Sagunt | 18,5 | 94,9% | 5,1% | 145.941 | 7.885 |
| Benetússer | 18,1 | 94,8% | 5,2% | 38.415 | 2.120 |
| Godella | 17,7 | 94,6% | 5,4% | 36.101 | 2.041 |
| Aldaia | 17,2 | 94,5% | 5,5% | 75.912 | 4.423 |
| Picassent | 17,1 | 94,5% | 5,5% | 44.700 | 2.619 |
| Alfafar | 16,9 | 94,4% | 5,6% | 51.930 | 3.073 |
| Riba-roja de Túria | 16,0 | 94,1% | 5,9% | 54.948 | 3.442 |
| Turís | 15,7 | 94,0% | 6,0% | 13.469 | 856 |
| Alcàsser | 15,7 | 94,0% | 6,0% | 25.166 | 1.606 |
| Massanassa | 15,3 | 93,9% | 6,1% | 28.201 | 1.846 |
| Montserrat | 15,2 | 93,8% | 6,2% | 18.350 | 1.207 |
| Tavernes Blanques | 14,2 | 93,4% | 6,6% | 21.875 | 1.545 |
| Alboraya | 14,2 | 93,4% | 6,6% | 63.231 | 4.466 |
| Massalfassar | 10,3 | 91,1% | 8,9% | 5.789 | 562 |
| Silla | 9,0 | 90,0% | 10,0% | 37.496 | 4.159 |
| Rafelbunyol | 7,8 | 88,7% | 11,3% | 20.244 | 2.581 |
| **Total** | **21,5** | **95,6%** | **4,4%** | **4.661.829** | **216.600** |

**Etapas por viaje por municipio**

En las tablas inferiores se muestra la distribución de los desplazamientos por número de etapas, desglosados para cada uno de los municipios, calculados teniendo en cuenta dos opciones:

- Viajes que contienen 1, 2 o 3 etapas. (5.171.474 etapas)
- Viajes que se realizan íntegramente en 1, 2 o 3 etapas. (4.878.430 desplazamientos)

| Municipi | 1 ETAPA | 2 ETAPES | 3 ETAPES | TOTAL | 1 ETAPA (%) | 2 ETAPES (%) | 3 ETAPES (%) | TOTAL (%) |
|---|---|---|---|---|---|---|---|---|
| Alaquàs | 80.358 | 3.087 | 414 | 83.860 | 95,8% | 3,7% | 0,5% | 100% |
| Albal | 39.660 | 1.501 | 1.068 | 42.228 | 93,9% | 3,6% | 2,5% | 100% |
| Albalat dels Sorells | 6.617 | 247 | 181 | 7.045 | 93,9% | 3,5% | 2,6% | 100% |
| Alboraya | 64.099 | 3.484 | 114 | 67.698 | 94,7% | 5,1% | 0,2% | 100% |
| Albuixech | 9.153 | 1.016 | 84 | 10.253 | 89,3% | 9,9% | 0,8% | 100% |
| Alcàsser | 26.050 | 722 | 0 | 26.772 | 94,1% | 2,6% | 3,3% | 100% |
| Aldaia | 75.416 | 3.995 | 924 | 80.335 | 93,7% | 5,0% | 1,3% | 100% |
| Alfafar | 52.486 | 1.436 | 1.082 | 55.004 | 97,3% | 2,7% | 0,0% | 100% |
| Alfara del Patriarca | 8.258 | 252 | 280 | 8.790 | 94,0% | 2,9% | 3,2% | 100% |
| Alginet | 29.694 | 535 | 623 | 30.852 | 96,2% | 1,7% | 2,0% | 100% |
| Almàssera | 17.263 | 588 | 658 | 18.509 | 93,3% | 3,2% | 3,6% | 100% |
| Almussafes | 21.323 | 519 | 519 | 22.361 | 95,4% | 2,3% | 2,3% | 100% |
| Benaguasil | 21.693 | 1.798 | 98 | 23.589 | 92,0% | 7,6% | 0,4% | 100% |
| Benetússer | 35.177 | 4.814 | 544 | 40.535 | 86,8% | 11,9% | 1,3% | 100% |
| Benifaió | 25.040 | 1.249 | 216 | 26.506 | 94,5% | 4,7% | 0,8% | 100% |
| Beniparrell | 4.522 | 0 | 75 | 4.597 | 98,4% | 0,0% | 1,6% | 100% |
| Benissanó | 6.448 | 0 | 0 | 6.448 | 100,0% | 0,0% | 0,0% | 100% |
| Bétera | 46.908 | 1.037 | 278 | 48.223 | 97,3% | 2,2% | 0,6% | 100% |
| Bonrepós i Mirambell | 8.645 | 724 | 134 | 9.503 | 91,0% | 7,6% | 1,4% | 100% |
| Burjassot | 90.236 | 3.069 | 511 | 93.816 | 96,2% | 3,3% | 0,5% | 100% |
| Canet d'En Berenguer | 19.450 | 424 | 288 | 20.161 | 96,5% | 2,1% | 1,4% | 100% |
| Carlet | 37.704 | 1.498 | 0 | 39.202 | 96,2% | 3,8% | 0,0% | 100% |
| Catarroja | 66.967 | 2.643 | 773 | 70.383 | 95,1% | 3,8% | 1,1% | 100% |
| Cheste | 20.662 | 319 | 0 | 20.981 | 98,5% | 1,5% | 0,0% | 100% |
| Chiva | 31.690 | 231 | 2.722 | 34.643 | 91,5% | 0,7% | 7,9% | 100% |
| Domeño | 1.772 | 0 | 0 | 1.772 | 100,0% | 0,0% | 0,0% | 100% |
| Eliana, l' | 52.959 | 1.089 | 114 | 54.162 | 97,8% | 2,0% | 0,2% | 100% |
| Emperador | 2.027 | 30 | 0 | 2.057 | 98,6% | 1,4% | 0,0% | 100% |
| Foios | 14.449 | 1.171 | 0 | 15.619 | 92,5% | 7,5% | 0,0% | 100% |
| Godella | 37.554 | 524 | 64 | 38.142 | 98,5% | 1,4% | 0,2% | 100% |
| Godelleta | 5.869 | 2.059 | 0 | 7.928 | 74,0% | 26,0% | 0,0% | 100% |
| Llíria | 53.653 | 2.298 | 678 | 56.630 | 94,7% | 4,1% | 1,2% | 100% |
| Llocnou de la Corona | 373 | 0 | 9 | 382 | 97,6% | 0,0% | 2,4% | 100% |
| Loriguilla | 5.542 | 20 | 0 | 5.562 | 99,6% | 0,4% | 0,0% | 100% |
| Manises | 74.337 | 3.500 | 674 | 78.511 | 94,7% | 4,5% | 0,9% | 100% |

| Municipi | 1 ETAPA | 2 ETAPES | 3 ETAPES | TOTAL | 1 ETAPA (%) | 2 ETAPES (%) | 3 ETAPES (%) | TOTAL (%) |
|---|---|---|---|---|---|---|---|---|
| Massalfassar | 5.049 | 403 | 899 | 6.351 | 79,5% | 6,3% | 14,2% | 100% |
| Massamagrell | 46.581 | 1.617 | 241 | 48.440 | 96,2% | 3,3% | 0,5% | 100% |
| Massanassa | 29.521 | 526 | 0 | 30.047 | 98,3% | 1,7% | 0,0% | 100% |
| Meliana | 21.998 | 1.467 | 0 | 23.464 | 93,7% | 6,3% | 0,0% | 100% |
| Mislata | 104.181 | 4.565 | 844 | 109.590 | 95,1% | 4,2% | 0,8% | 100% |
| Moncada | 47.943 | 2.103 | 1.071 | 51.117 | 93,8% | 4,1% | 2,1% | 100% |
| Montserrat | 18.868 | 689 | 0 | 19.557 | 96,5% | 3,5% | 0,0% | 100% |
| Museros | 13.654 | 1.014 | 0 | 14.668 | 93,1% | 6,9% | 0,0% | 100% |
| Náquera | 15.108 | 1.029 | 179 | 16.316 | 92,6% | 6,3% | 1,1% | 100% |
| Paiporta | 65.586 | 3.886 | 1.116 | 70.587 | 92,9% | 5,5% | 1,6% | 100% |
| Paterna | 171.741 | 4.720 | 2.060 | 178.521 | 96,2% | 2,6% | 1,2% | 100% |
| Picanya | 23.982 | 1.112 | 201 | 25.295 | 94,8% | 4,4% | 0,8% | 100% |
| Picassent | 46.107 | 845 | 367 | 47.319 | 97,4% | 1,8% | 0,8% | 100% |
| Pobla de Farnals, la | 20.155 | 78 | 0 | 20.233 | 99,6% | 0,4% | 0,0% | 100% |
| Pobla de Vallbona, la | 58.361 | 2.483 | 329 | 61.173 | 95,4% | 4,1% | 0,5% | 100% |
| Puçol | 42.930 | 2.623 | 343 | 45.896 | 93,5% | 5,7% | 0,7% | 100% |
| Puig de Santa Maria, el | 21.777 | 686 | 141 | 22.604 | 96,3% | 3,0% | 0,6% | 100% |
| Quart de Poblet | 49.854 | 2.034 | 14 | 51.902 | 96,1% | 3,9% | 0,0% | 100% |
| Rafelbunyol | 20.782 | 1.967 | 76 | 22.824 | 91,1% | 8,6% | 0,3% | 100% |
| Riba-roja de Túria | 56.351 | 1.121 | 918 | 58.390 | 96,5% | 1,9% | 1,6% | 100% |
| Rocafort | 20.181 | 122 | 307 | 20.609 | 97,9% | 0,6% | 1,5% | 100% |
| Sagunto/Sagunt | 149.748 | 3.100 | 978 | 153.825 | 97,3% | 2,0% | 0,6% | 100% |
| San Antonio de Benagéber | 25.205 | 237 | 524 | 25.966 | 97,1% | 0,9% | 2,0% | 100% |
| Sedaví | 21.212 | 449 | 242 | 21.903 | 96,8% | 2,0% | 1,1% | 100% |
| Serra | 8.642 | 328 | 136 | 9.106 | 94,9% | 3,6% | 1,5% | 100% |
| Silla | 40.879 | 601 | 176 | 41.656 | 98,1% | 1,4% | 0,4% | 100% |
| Sollana | 8.422 | 529 | 307 | 9.258 | 91,0% | 5,7% | 3,3% | 100% |
| Sueca | 63.536 | 2.000 | 222 | 65.758 | 96,6% | 3,0% | 0,3% | 100% |
| Tavernes Blanques | 22.443 | 375 | 602 | 23.420 | 95,8% | 1,6% | 2,6% | 100% |
| Torrent | 222.327 | 7.070 | 1.814 | 231.211 | 96,2% | 3,1% | 0,8% | 100% |
| Turís | 14.325 | 0 | 0 | 14.325 | 100,0% | 0,0% | 0,0% | 100% |
| València | 1.947.529 | 112.787 | 11.827 | 2.072.143 | 94,0% | 5,4% | 0,6% | 100% |
| Vilamarxant | 21.871 | 894 | 0 | 22.765 | 96,1% | 3,9% | 0,0% | 100% |
| Vinalesa | 8.892 | 836 | 33 | 9.761 | 91,1% | 8,6% | 0,3% | 100% |
| Xirivella | 75.699 | 2.652 | 1.018 | 79.368 | 95,4% | 3,3% | 1,3% | 100% |
| **Total** | **4.625.493** | **212.829** | **40.108** | **4.878.430** | **94,8%** | **4,4%** | **0,8%** | **100%** |

De los 4.878.430 desplazamientos que se realizan en el Área Metropolitana de València diariamente, prácticamente el 95% de los viajes se completan en una única etapa, lo que significa que la mayor parte de la ciudadanía es capaz de cumplir con sus necesidades de desplazamiento utilizando un único modo de transporte. Los desplazamientos que requieren de más de una etapa para llegar al destino deseado apenas superan el 5% del total, reduciéndose hasta un 0,8% para el caso de desplazamientos de 3 etapas.

| Municipi | 1 ETAPA | 2 ETAPES | 3 ETAPES | TOTAL | 1 ETAPA (%) | 2 ETAPES (%) | 3 ETAPES (%) | TOTAL (%) |
|---|---|---|---|---|---|---|---|---|
| Alaquàs | 83.860 | 3.501 | 414 | 87.775 | 95,5% | 4,0% | 0,5% | 100% |
| Albal | 42.228 | 2.569 | 1.068 | 45.865 | 92,1% | 5,6% | 2,3% | 100% |
| Albalat dels Sorells | 7.045 | 428 | 181 | 7.653 | 92,0% | 5,6% | 2,4% | 100% |
| Alboraya | 67.698 | 3.598 | 114 | 71.410 | 94,8% | 5,0% | 0,2% | 100% |
| Albuixech | 10.253 | 1.100 | 84 | 11.437 | 89,6% | 9,6% | 0,7% | 100% |
| Alcàsser | 26.772 | 722 | 0 | 27.494 | 97,4% | 2,6% | 0,0% | 100% |
| Aldaia | 80.335 | 4.919 | 924 | 86.178 | 93,2% | 5,7% | 1,1% | 100% |
| Alfafar | 55.004 | 2.518 | 1.082 | 58.603 | 93,9% | 4,3% | 1,8% | 100% |
| Alfara del Patriarca | 8.790 | 532 | 280 | 9.601 | 91,6% | 5,5% | 2,9% | 100% |
| Alginet | 30.852 | 1.158 | 623 | 32.633 | 94,5% | 3,5% | 1,9% | 100% |
| Almàssera | 18.509 | 1.246 | 658 | 20.413 | 90,7% | 6,1% | 3,2% | 100% |
| Almussafes | 22.361 | 1.038 | 519 | 23.918 | 93,5% | 4,3% | 2,2% | 100% |
| Benaguasil | 23.589 | 1.896 | 98 | 25.583 | 92,2% | 7,4% | 0,4% | 100% |
| Benetússer | 40.535 | 5.358 | 544 | 46.438 | 87,3% | 11,5% | 1,2% | 100% |
| Benifaió | 26.506 | 1.466 | 216 | 28.188 | 94,0% | 5,2% | 0,8% | 100% |
| Beniparrell | 4.597 | 75 | 75 | 4.746 | 96,9% | 1,6% | 1,6% | 100% |
| Benissanó | 6.448 | 0 | 0 | 6.448 | 100,0% | 0,0% | 0,0% | 100% |
| Bétera | 48.223 | 1.315 | 278 | 49.816 | 96,8% | 2,6% | 0,6% | 100% |
| Bonrepós i Mirambell | 9.503 | 859 | 134 | 10.496 | 90,5% | 8,2% | 1,3% | 100% |
| Burjassot | 93.816 | 3.581 | 511 | 97.908 | 95,8% | 3,7% | 0,5% | 100% |
| Canet d'En Berenguer | 20.161 | 712 | 288 | 21.160 | 95,3% | 3,4% | 1,4% | 100% |
| Carlet | 39.202 | 1.498 | 0 | 40.700 | 96,3% | 3,7% | 0,0% | 100% |
| Catarroja | 70.383 | 3.416 | 773 | 74.571 | 94,4% | 4,6% | 1,0% | 100% |
| Cheste | 20.981 | 319 | 0 | 21.300 | 98,5% | 1,5% | 0,0% | 100% |
| Chiva | 34.643 | 2.953 | 2.722 | 40.318 | 85,9% | 7,3% | 6,8% | 100% |
| Domeño | 1.772 | 0 | 0 | 1.772 | 100,0% | 0,0% | 0,0% | 100% |
| Eliana, l' | 54.162 | 1.203 | 114 | 55.478 | 97,6% | 2,2% | 0,2% | 100% |
| Emperador | 2.057 | 30 | 0 | 2.086 | 98,6% | 1,4% | 0,0% | 100% |
| Foios | 15.619 | 1.171 | 0 | 16.790 | 93,0% | 7,0% | 0,0% | 100% |
| Godella | 38.142 | 588 | 64 | 38.795 | 98,3% | 1,5% | 0,2% | 100% |
| Godelleta | 7.928 | 2.059 | 0 | 9.987 | 79,4% | 20,6% | 0,0% | 100% |
| Llíria | 56.630 | 2.976 | 678 | 60.284 | 93,9% | 4,9% | 1,1% | 100% |
| Llocnou de la Corona | 382 | 9 | 9 | 400 | 95,4% | 2,3% | 2,3% | 100% |
| Loriguilla | 5.562 | 20 | 0 | 5.582 | 99,6% | 0,4% | 0,0% | 100% |
| Manises | 78.511 | 4.174 | 674 | 83.359 | 94,2% | 5,0% | 0,8% | 100% |

| Municipi | 1 ETAPA | 2 ETAPES | 3 ETAPES | TOTAL | 1 ETAPA (%) | 2 ETAPES (%) | 3 ETAPES (%) | TOTAL (%) |
|---|---|---|---|---|---|---|---|---|
| Massalfassar | 6.351 | 1.302 | 899 | 8.552 | 74,3% | 15,2% | 10,5% | 100% |
| Massamagrell | 48.440 | 1.858 | 241 | 50.540 | 95,8% | 3,7% | 0,5% | 100% |
| Massanassa | 30.047 | 526 | 0 | 30.573 | 98,3% | 1,7% | 0,0% | 100% |
| Meliana | 23.464 | 1.467 | 0 | 24.931 | 94,1% | 5,9% | 0,0% | 100% |
| Mislata | 109.590 | 5.409 | 844 | 115.843 | 94,6% | 4,7% | 0,7% | 100% |
| Moncada | 51.117 | 3.175 | 1.071 | 55.363 | 92,3% | 5,7% | 1,9% | 100% |
| Montserrat | 19.557 | 689 | 0 | 20.247 | 96,6% | 3,4% | 0,0% | 100% |
| Museros | 14.668 | 1.014 | 0 | 15.682 | 93,5% | 6,5% | 0,0% | 100% |
| Náquera | 16.316 | 1.208 | 179 | 17.704 | 92,2% | 6,8% | 1,0% | 100% |
| Paiporta | 70.587 | 5.001 | 1.116 | 76.703 | 92,0% | 6,5% | 1,5% | 100% |
| Paterna | 178.521 | 6.780 | 2.060 | 187.361 | 95,3% | 3,6% | 1,1% | 100% |
| Picanya | 25.295 | 1.313 | 201 | 26.809 | 94,4% | 4,9% | 0,8% | 100% |
| Picassent | 47.319 | 1.212 | 367 | 48.897 | 96,8% | 2,5% | 0,8% | 100% |
| Pobla de Farnals, la | 20.233 | 78 | 0 | 20.312 | 99,6% | 0,4% | 0,0% | 100% |
| Pobla de Vallbona, la | 61.173 | 2.811 | 329 | 64.313 | 95,1% | 4,4% | 0,5% | 100% |
| Puçol | 45.896 | 2.966 | 343 | 49.205 | 93,3% | 6,0% | 0,7% | 100% |
| Puig de Santa Maria, el | 22.604 | 827 | 141 | 23.572 | 95,9% | 3,5% | 0,6% | 100% |
| Quart de Poblet | 51.902 | 2.048 | 14 | 53.965 | 96,2% | 3,8% | 0,0% | 100% |
| Rafelbunyol | 22.824 | 2.043 | 76 | 24.942 | 91,5% | 8,2% | 0,3% | 100% |
| Riba-roja de Túria | 58.390 | 2.039 | 918 | 61.348 | 95,2% | 3,3% | 1,5% | 100% |
| Rocafort | 20.609 | 429 | 307 | 21.346 | 96,6% | 2,0% | 1,4% | 100% |
| Sagunto/Sagunt | 153.825 | 4.077 | 978 | 158.881 | 96,8% | 2,6% | 0,6% | 100% |
| San Antonio de Benagéber | 25.966 | 761 | 524 | 27.252 | 95,3% | 2,8% | 1,9% | 100% |
| Sedaví | 21.903 | 691 | 242 | 22.835 | 95,9% | 3,0% | 1,1% | 100% |
| Serra | 9.106 | 464 | 136 | 9.705 | 93,8% | 4,8% | 1,4% | 100% |
| Silla | 41.656 | 777 | 176 | 42.609 | 97,8% | 1,8% | 0,4% | 100% |
| Sollana | 9.258 | 836 | 307 | 10.402 | 89,0% | 8,0% | 3,0% | 100% |
| Sueca | 65.758 | 2.222 | 222 | 68.203 | 96,4% | 3,3% | 0,3% | 100% |
| Tavernes Blanques | 23.420 | 976 | 602 | 24.998 | 93,7% | 3,9% | 2,4% | 100% |
| Torrent | 231.211 | 8.884 | 1.814 | 241.909 | 95,6% | 3,7% | 0,7% | 100% |
| Turís | 14.325 | 0 | 0 | 14.325 | 100,0% | 0,0% | 0,0% | 100% |
| València | 2.072.143 | 124.614 | 11.827 | 2.208.584 | 93,8% | 5,6% | 0,5% | 100% |
| Vilamarxant | 22.765 | 894 | 0 | 23.660 | 96,2% | 3,8% | 0,0% | 100% |
| Vinalesa | 9.761 | 869 | 33 | 10.664 | 91,5% | 8,2% | 0,3% | 100% |
| Xirivella | 79.368 | 3.669 | 1.018 | 84.055 | 94,4% | 4,4% | 1,2% | 100% |
| **Total** | **4.878.430** | **252.937** | **40.108** | **5.171.474** | **94,3%** | **4,9%** | **0,8%** | **100%** |

**Etapas por viaje según modo prioritario**

A continuación se desglosan cada una de las etapas por modo de transporte, para el conjunto del Área Metropolitana de Valencia:

| Mode transport ETAPA 1 | Desplaçcaments | Percentatge |
|---|---|---|
| A peu | 2.039.593 | 41,8% |
| Bicicleta | 117.952 | 2,4% |
| Transport públic | 625.869 | 12,8% |
| Autobús discrecional | 58.647 | 1,2% |
| Regional/ Llarga distància/ AVE | 347 | 0,0% |
| Vehicle privat | 2.007.256 | 41,1% |
| Cabify o altres | 11.431 | 0,2% |
| Taxi | 17.334 | 0,4% |
| **Total** | **4.878.430** | **100,0%** |

| Mode transport ETAPA 2 | Desplaçcaments | Percentatge |
|---|---|---|
| A peu | 80.443 | 31,8% |
| Bicicleta | 3.419 | 1,4% |
| Transport públic | 137.555 | 54,4% |
| Autobús discrecional | 2.751 | 1,1% |
| Regional/ Llarga distància/ AVE | 580 | 0,2% |
| Vehicle privat | 143 | 0,1% |
| Cabify o altres | 27.382 | 10,8% |
| Taxi | 664 | 0,3% |
| **Total** | **252.937** | **100,0%** |

REPARTIMENT MODAL ETAPA 1

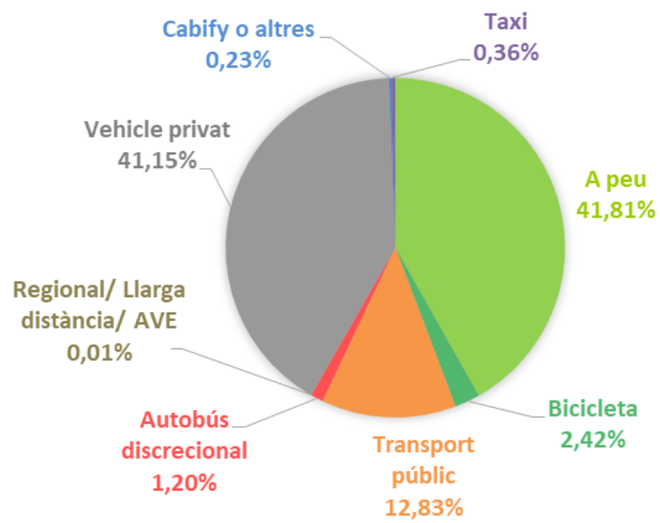


REPARTIMENT MODAL ETAPA 2

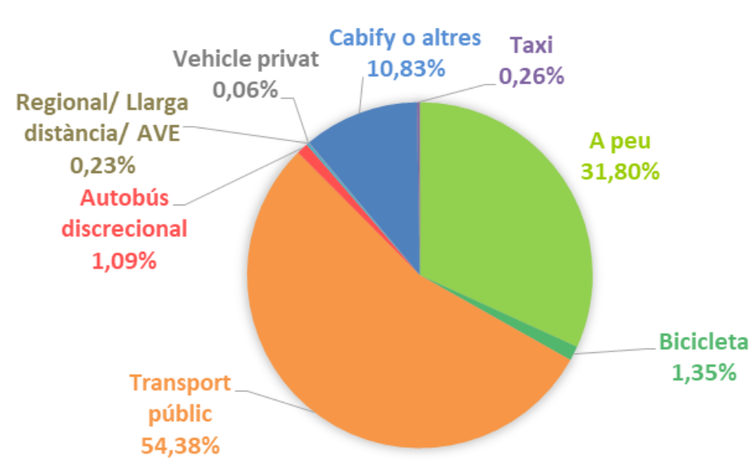

| Mode transport ETAPA 3 | Desplaçcaments | Percentatge |
|---|---|---|
| A peu | 16.542 | 41,2% |
| Bicicleta | 1.589 | 4,0% |
| Transport públic | 11.524 | 28,7% |
| Bus discrecional | 1.654 | 4,1% |
| AVE | 78 | 0,2% |
| Vehicle privat | 8.486 | 21,2% |
| Cabify o altres | 236 | 0,6% |
| **Total** | **40.108** | **100,0%** |

REPARTIMENT MODAL ETAPA 3

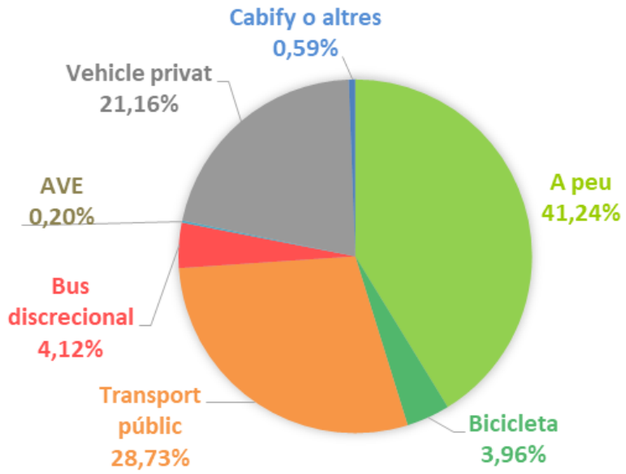


| Mode transport ETAPES | Desplaçcaments | Percentatge |
|---|---|---|
| A peu | 2.136.578 | 41,3% |
| Bicicleta | 122.959 | 2,4% |
| Transport públic | 774.948 | 15,0% |
| Autobús discrecional | 63.052 | 1,2% |
| Regional/ Llarga distància/ AVE | 1.005 | 0,0% |
| Vehicle privat | 2.043.124 | 39,5% |
| Cabify o altres | 11.810 | 0,2% |
| Taxi | 17.999 | 0,3% |
| **Total** | **5.171.474** | **100,0%** |

REPARTIMENT MODAL CONJUNT D'ETAPES

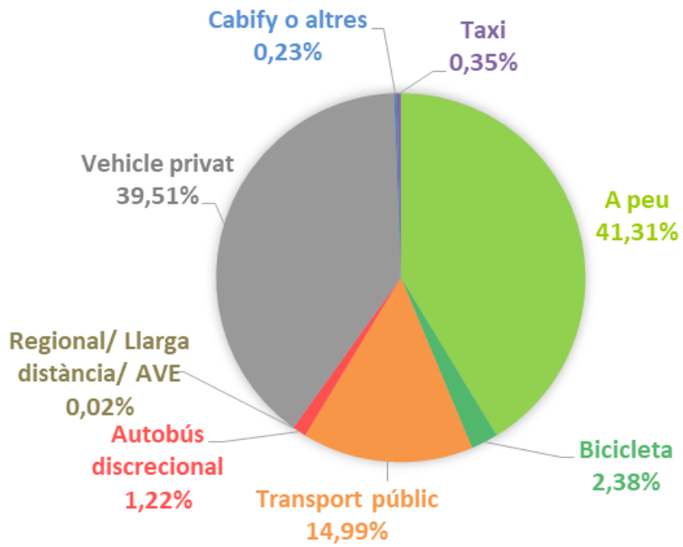


El mismo proceso se realiza para cada uno de los municipios que forman el ámbito de estudio.

| Municipi | Mode de transport Etapa 1 | | | | | | | |
|---|---|---|---|---|---|---|---|---|
| | A peu | Bicicleta | Transport públic | Autobús discrecional | Regional/ Llarga distància / AVE | Vehicle privat | Cabify o altres | Taxi |
| Alaquàs | 50,6% | 0,0% | 10,8% | 0,0% | 0,0% | 38,5% | 0,0% | 0,0% |
| Albal | 42,9% | 0,4% | 10,0% | 0,4% | 0,0% | 46,2% | 0,0% | 0,0% |
| Albalat dels Sorells | 30,7% | 1,3% | 13,6% | 0,0% | 0,0% | 54,3% | 0,0% | 0,0% |
| Alboraya | 40,3% | 3,5% | 14,6% | 2,4% | 0,0% | 39,0% | 0,0% | 0,2% |
| Albuixech | 28,0% | 3,7% | 8,1% | 2,8% | 0,0% | 57,4% | 0,0% | 0,0% |
| Alcàsser | 35,7% | 0,3% | 2,7% | 0,0% | 0,0% | 61,4% | 0,0% | 0,0% |
| Aldaia | 43,0% | 2,5% | 8,0% | 1,7% | 0,0% | 44,2% | 0,0% | 0,6% |
| Alfafar | 49,7% | 0,0% | 5,5% | 0,7% | 0,0% | 44,1% | 0,0% | 0,0% |
| Alfara del Patriarca | 33,4% | 0,0% | 5,5% | 1,1% | 0,0% | 59,9% | 0,0% | 0,0% |
| Alginet | 43,0% | 0,3% | 1,3% | 4,2% | 0,0% | 51,1% | 0,0% | 0,0% |
| Almàssera | 27,7% | 5,4% | 15,9% | 3,6% | 0,0% | 47,0% | 0,0% | 0,4% |
| Almussafes | 25,0% | 3,9% | 3,2% | 16,2% | 0,0% | 51,7% | 0,0% | 0,0% |
| Benaguasil | 38,1% | 0,4% | 1,2% | 0,0% | 0,0% | 60,3% | 0,0% | 0,0% |
| Benetússer | 45,4% | 0,0% | 7,0% | 0,4% | 0,0% | 47,0% | 0,2% | 0,0% |
| Benifaió | 28,0% | 0,0% | 5,1% | 0,0% | 0,0% | 66,9% | 0,0% | 0,0% |
| Beniparrell | 34,7% | 0,0% | 11,4% | 0,0% | 0,0% | 53,8% | 0,0% | 0,0% |
| Benissanó | 35,6% | 0,0% | 17,4% | 7,7% | 0,0% | 38,8% | 0,5% | 0,0% |
| Bétera | 25,6% | 3,6% | 3,0% | 0,4% | 0,0% | 67,3% | 0,0% | 0,0% |
| Bonrepós i Mirambell | 42,6% | 0,0% | 14,9% | 0,0% | 0,0% | 42,5% | 0,0% | 0,0% |
| Burjassot | 42,7% | 1,7% | 7,4% | 0,2% | 0,0% | 47,6% | 0,2% | 0,2% |
| Canet d'En Berenguer | 17,6% | 3,6% | 3,0% | 12,4% | 0,0% | 63,4% | 0,0% | 0,0% |
| Carlet | 40,9% | 0,0% | 3,8% | 11,0% | 0,0% | 44,4% | 0,0% | 0,0% |
| Catarroja | 48,5% | 2,9% | 5,2% | 0,8% | 0,0% | 42,4% | 0,1% | 0,0% |
| Cheste | 33,2% | 2,7% | 2,3% | 0,0% | 0,0% | 61,2% | 0,6% | 0,0% |
| Chiva | 25,8% | 0,0% | 0,7% | 3,0% | 0,0% | 70,6% | 0,0% | 0,0% |
| Domeño | 35,6% | 0,0% | 0,0% | 14,3% | 0,0% | 50,1% | 0,0% | 0,0% |
| Eliana, l' | 17,6% | 0,3% | 4,8% | 0,1% | 0,1% | 76,5% | 0,5% | 0,0% |
| Emperador | 37,0% | 0,0% | 9,8% | 13,8% | 0,0% | 39,4% | 0,0% | 0,0% |
| Foios | 48,3% | 0,7% | 16,3% | 0,0% | 0,0% | 34,1% | 0,7% | 0,0% |
| Godella | 28,8% | 0,7% | 4,0% | 1,5% | 0,2% | 64,6% | 0,2% | 0,0% |
| Godelleta | 26,2% | 0,0% | 2,9% | 9,3% | 0,0% | 61,5% | 0,0% | 0,0% |
| Llíria | 49,8% | 0,3% | 4,1% | 0,7% | 0,0% | 45,0% | 0,0% | 0,2% |
| Llocnou de la Corona | 56,2% | 1,5% | 9,0% | 0,0% | 0,0% | 33,2% | 0,0% | 0,0% |
| Loriguilla | 15,2% | 0,0% | 1,2% | 4,4% | 0,0% | 79,2% | 0,0% | 0,0% |
| Manises | 43,0% | 1,1% | 16,6% | 0,0% | 0,0% | 39,3% | 0,0% | 0,0% |

| Municipi | Mode de transport Etapa 1 | | | | | | | |
|---|---|---|---|---|---|---|---|---|
| | A peu | Bicicleta | Transport públic | Autobús discrecional | Regional/ Llarga distància / AVE | Vehicle privat | Cabify o altres | Taxi |
| Massalfassar | 16,1% | 18,1% | 6,9% | 10,3% | 0,0% | 48,6% | 0,0% | 0,0% |
| Massamagrell | 51,1% | 0,5% | 4,9% | 0,4% | 0,0% | 42,6% | 0,0% | 0,4% |
| Massanassa | 52,3% | 0,0% | 4,7% | 0,0% | 0,0% | 43,0% | 0,0% | 0,0% |
| Meliana | 42,2% | 1,7% | 21,4% | 0,0% | 0,0% | 34,8% | 0,0% | 0,0% |
| Mislata | 44,5% | 1,1% | 13,2% | 0,5% | 0,0% | 40,6% | 0,0% | 0,1% |
| Moncada | 39,5% | 0,4% | 7,6% | 0,0% | 0,0% | 52,5% | 0,0% | 0,0% |
| Montserrat | 36,8% | 3,5% | 1,5% | 2,4% | 0,0% | 55,8% | 0,0% | 0,0% |
| Museros | 37,6% | 2,7% | 13,0% | 0,0% | 0,0% | 46,6% | 0,0% | 0,0% |
| Náquera | 25,0% | 0,0% | 6,3% | 3,5% | 0,0% | 65,2% | 0,0% | 0,0% |
| Paiporta | 40,7% | 1,6% | 11,7% | 0,5% | 0,0% | 45,2% | 0,0% | 0,3% |
| Paterna | 37,4% | 0,6% | 6,0% | 0,0% | 0,0% | 55,9% | 0,0% | 0,1% |
| Picanya | 30,1% | 0,9% | 17,8% | 0,3% | 0,0% | 51,0% | 0,0% | 0,0% |
| Picassent | 38,8% | 0,0% | 8,3% | 0,3% | 0,1% | 52,1% | 0,4% | 0,0% |
| Pobla de Farnals, la | 37,6% | 4,2% | 7,2% | 3,8% | 0,0% | 47,2% | 0,0% | 0,0% |
| Pobla de Vallbona, la | 14,8% | 0,1% | 3,0% | 5,0% | 0,0% | 77,2% | 0,0% | 0,0% |
| Puçol | 43,2% | 1,5% | 7,2% | 0,0% | 0,0% | 48,0% | 0,0% | 0,1% |
| Puig de Santa Maria, el | 38,9% | 0,5% | 1,9% | 0,0% | 0,0% | 58,7% | 0,0% | 0,0% |
| Quart de Poblet | 39,4% | 0,3% | 11,8% | 0,0% | 0,0% | 48,3% | 0,0% | 0,1% |
| Rafelbunyol | 23,3% | 0,8% | 4,8% | 0,3% | 0,2% | 70,2% | 0,4% | 0,0% |
| Riba-roja de Túria | 22,2% | 0,0% | 4,2% | 0,9% | 0,0% | 72,6% | 0,0% | 0,0% |
| Rocafort | 46,4% | 1,3% | 5,7% | 1,2% | 0,0% | 45,5% | 0,0% | 0,0% |
| Sagunto/Sagunt | 45,0% | 1,2% | 4,0% | 2,9% | 0,0% | 46,3% | 0,6% | 0,0% |
| San Antonio de Benagéber | 17,2% | 0,0% | 6,4% | 0,0% | 0,0% | 76,4% | 0,0% | 0,0% |
| Sedaví | 45,9% | 0,0% | 2,2% | 0,8% | 0,0% | 51,0% | 0,0% | 0,0% |
| Serra | 38,9% | 0,0% | 5,1% | 3,0% | 0,0% | 53,0% | 0,0% | 0,0% |
| Silla | 42,6% | 0,0% | 9,8% | 3,7% | 0,0% | 43,9% | 0,0% | 0,0% |
| Sollana | 40,5% | 5,9% | 9,6% | 0,0% | 0,0% | 44,0% | 0,0% | 0,0% |
| Sueca | 51,7% | 0,3% | 3,9% | 0,5% | 0,0% | 43,5% | 0,0% | 0,2% |
| Tavernes Blanques | 36,5% | 2,8% | 5,3% | 0,0% | 0,0% | 54,2% | 0,7% | 0,6% |
| Torrent | 43,0% | 0,9% | 10,2% | 0,9% | 0,0% | 44,4% | 0,4% | 0,3% |
| Turís | 41,9% | 0,0% | 2,5% | 0,4% | 0,0% | 55,2% | 0,0% | 0,0% |
| València | 44,9% | 4,2% | 20,0% | 0,9% | 0,0% | 28,9% | 0,4% | 0,7% |
| Vilamarxant | 45,3% | 0,0% | 3,8% | 0,0% | 0,0% | 50,9% | 0,0% | 0,0% |
| Vinalesa | 19,4% | 1,6% | 15,4% | 5,3% | 0,0% | 58,3% | 0,0% | 0,0% |
| Xirivella | 47,3% | 0,3% | 8,9% | 1,1% | 0,0% | 41,3% | 0,9% | 0,2% |

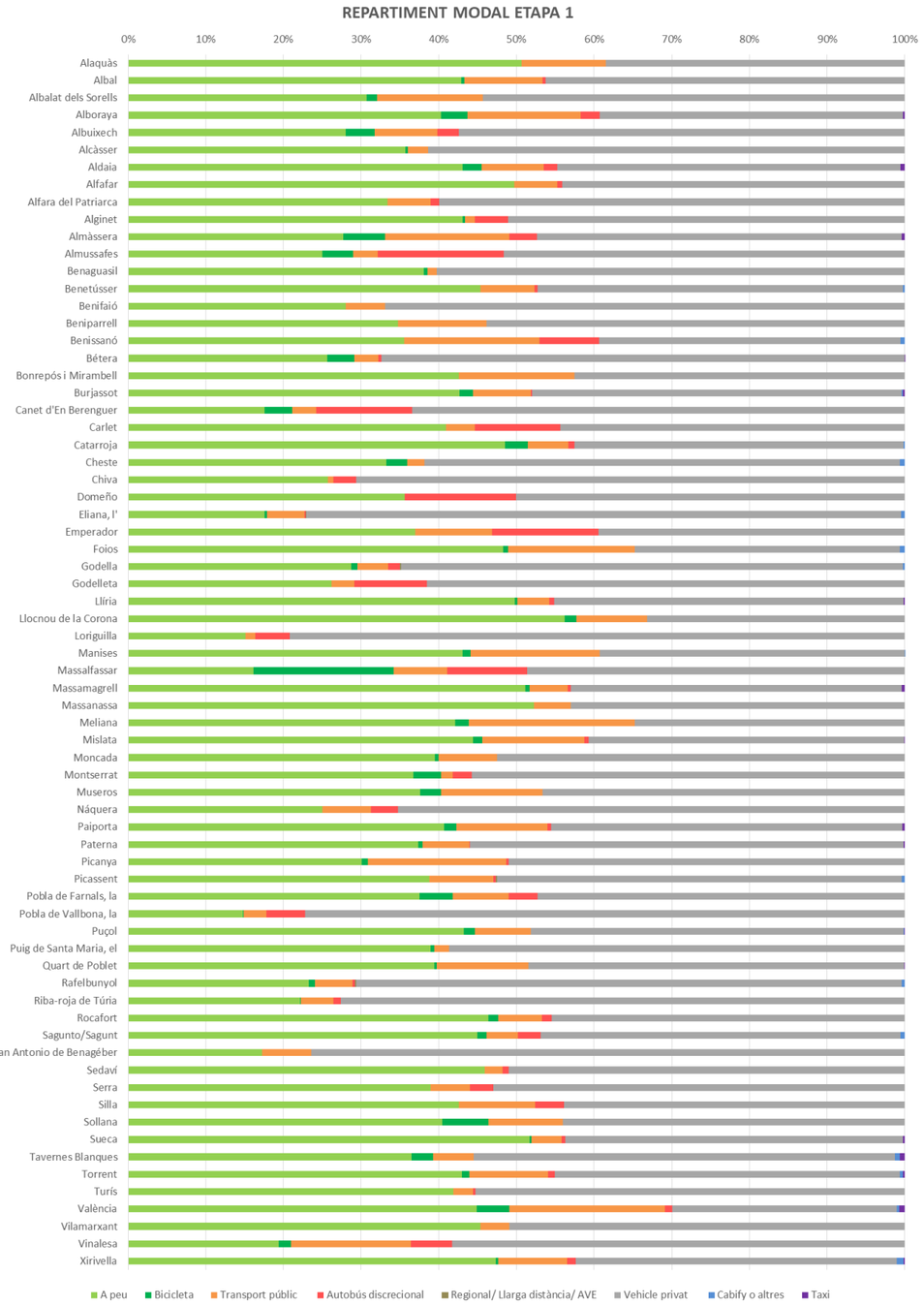


| Municipi | Mode de transport Etapa 2 | | | | | | | |
|---|---|---|---|---|---|---|---|---|
| | A peu | Bicicleta | Transport públic | Autobús discrecional | Regional/ Llarga distància / AVE | Vehicle privat | Cabify o altres | Taxi |
| Alaquàs | 38,6% | 1,2% | 46,4% | 0,0% | 0,0% | 13,8% | 0,0% | 0,0% |
| Albal | 6,0% | 0,0% | 88,5% | 0,0% | 0,0% | 5,5% | 0,0% | 0,0% |
| Albalat dels Sorells | 24,0% | 0,0% | 76,0% | 0,0% | 0,0% | 0,0% | 0,0% | 0,0% |
| Alboraya | 43,1% | 0,0% | 52,1% | 0,0% | 0,0% | 4,8% | 0,0% | 0,0% |
| Albuixech | 21,7% | 0,0% | 48,9% | 0,0% | 0,0% | 29,3% | 0,0% | 0,0% |
| Alcàsser | 0,0% | 0,0% | 80,8% | 0,0% | 0,0% | 19,2% | 0,0% | 0,0% |
| Aldaia | 28,7% | 0,0% | 45,7% | 7,8% | 0,0% | 17,8% | 0,0% | 0,0% |
| Alfafar | 15,8% | 0,0% | 81,3% | 0,0% | 0,0% | 2,9% | 0,0% | 0,0% |
| Alfara del Patriarca | 32,0% | 0,0% | 64,4% | 0,0% | 0,0% | 3,6% | 0,0% | 0,0% |
| Alginet | 10,7% | 0,0% | 61,7% | 0,0% | 0,0% | 27,6% | 0,0% | 0,0% |
| Almàssera | 27,5% | 6,2% | 13,6% | 52,8% | 0,0% | 0,0% | 0,0% | 0,0% |
| Almussafes | 42,2% | 0,0% | 57,8% | 0,0% | 0,0% | 0,0% | 0,0% | 0,0% |
| Benaguasil | 80,0% | 0,0% | 20,0% | 0,0% | 0,0% | 0,0% | 0,0% | 0,0% |
| Benetússer | 20,6% | 0,0% | 38,7% | 0,0% | 0,0% | 40,7% | 0,0% | 0,0% |
| Benifaió | 17,2% | 0,0% | 82,8% | 0,0% | 0,0% | 0,0% | 0,0% | 0,0% |
| Beniparrell | 0,0% | 0,0% | 100,0% | 0,0% | 0,0% | 0,0% | 0,0% | 0,0% |
| Benissanó | 0,0% | 0,0% | 0,0% | 0,0% | 0,0% | 0,0% | 0,0% | 0,0% |
| Bétera | 13,3% | 2,0% | 62,7% | 0,0% | 1,0% | 21,1% | 0,0% | 0,0% |
| Bonrepós i Mirambell | 18,7% | 0,0% | 81,3% | 0,0% | 0,0% | 0,0% | 0,0% | 0,0% |
| Burjassot | 24,9% | 0,0% | 50,8% | 0,0% | 0,0% | 24,3% | 0,0% | 0,0% |
| Canet d'En Berenguer | 7,9% | 6,9% | 79,8% | 0,0% | 0,0% | 5,5% | 0,0% | 0,0% |
| Carlet | 33,9% | 0,0% | 66,1% | 0,0% | 0,0% | 0,0% | 0,0% | 0,0% |
| Catarroja | 15,9% | 1,5% | 77,1% | 0,0% | 0,0% | 5,5% | 0,0% | 0,0% |
| Cheste | 74,7% | 0,0% | 12,6% | 0,0% | 0,0% | 12,6% | 0,0% | 0,0% |
| Chiva | 4,8% | 0,0% | 2,0% | 0,0% | 0,0% | 93,2% | 0,0% | 0,0% |
| Domeño | 0,0% | 0,0% | 0,0% | 0,0% | 0,0% | 0,0% | 0,0% | 0,0% |
| Eliana, l' | 32,2% | 0,0% | 30,3% | 23,6% | 4,7% | 9,2% | 0,0% | 0,0% |
| Emperador | 0,0% | 0,0% | 100,0% | 0,0% | 0,0% | 0,0% | 0,0% | 0,0% |
| Foios | 0,0% | 0,0% | 93,7% | 0,0% | 0,0% | 6,3% | 0,0% | 0,0% |
| Godella | 23,0% | 0,0% | 40,4% | 0,0% | 10,9% | 25,7% | 0,0% | 0,0% |
| Godelleta | 100,0% | 0,0% | 0,0% | 0,0% | 0,0% | 0,0% | 0,0% | 0,0% |
| Llíria | 40,6% | 0,0% | 39,5% | 0,0% | 0,0% | 16,9% | 0,0% | 3,0% |
| Llocnou de la Corona | 0,0% | 0,0% | 100,0% | 0,0% | 0,0% | 0,0% | 0,0% | 0,0% |
| Loriguilla | 100,0% | 0,0% | 0,0% | 0,0% | 0,0% | 0,0% | 0,0% | 0,0% |
| Manises | 25,4% | 0,0% | 67,7% | 0,0% | 0,0% | 6,9% | 0,0% | 0,0% |

| Municipi | Mode de transport Etapa 2 | | | | | | | |
|---|---|---|---|---|---|---|---|---|
| | A peu | Bicicleta | Transport públic | Autobús discrecional | Regional/ Llarga distància / AVE | Vehicle privat | Cabify o altres | Taxi |
| Massalfassar | 8,0% | 0,0% | 79,5% | 11,5% | 0,0% | 1,0% | 0,0% | 0,0% |
| Massamagrell | 49,3% | 4,8% | 37,4% | 0,0% | 0,0% | 8,5% | 0,0% | 0,0% |
| Massanassa | 41,3% | 0,0% | 46,4% | 0,0% | 0,0% | 12,4% | 0,0% | 0,0% |
| Meliana | 0,0% | 0,0% | 64,6% | 0,0% | 0,0% | 35,4% | 0,0% | 0,0% |
| Mislata | 21,6% | 7,5% | 63,2% | 0,0% | 0,0% | 7,7% | 0,0% | 0,0% |
| Moncada | 25,8% | 6,8% | 66,2% | 0,0% | 0,0% | 1,1% | 0,0% | 0,0% |
| Montserrat | 13,9% | 0,0% | 40,7% | 0,0% | 0,0% | 45,4% | 0,0% | 0,0% |
| Museros | 49,1% | 0,0% | 31,1% | 0,0% | 0,0% | 19,8% | 0,0% | 0,0% |
| Náquera | 10,1% | 0,0% | 63,2% | 0,0% | 0,0% | 26,6% | 0,0% | 0,0% |
| Paiporta | 35,5% | 0,7% | 42,5% | 0,0% | 0,0% | 21,4% | 0,0% | 0,0% |
| Paterna | 12,3% | 1,2% | 66,8% | 0,0% | 0,0% | 19,7% | 0,0% | 0,0% |
| Picanya | 48,8% | 0,0% | 51,2% | 0,0% | 0,0% | 0,0% | 0,0% | 0,0% |
| Picassent | 26,0% | 0,0% | 67,4% | 0,0% | 0,0% | 6,5% | 0,0% | 0,0% |
| Pobla de Farnals, la | 0,0% | 0,0% | 50,0% | 0,0% | 0,0% | 50,0% | 0,0% | 0,0% |
| Pobla de Vallbona, la | 22,5% | 0,0% | 47,9% | 2,7% | 0,0% | 26,9% | 0,0% | 0,0% |
| Puçol | 35,4% | 7,0% | 44,2% | 0,0% | 0,0% | 13,4% | 0,0% | 0,0% |
| Puig de Santa Maria, el | 27,7% | 0,0% | 44,7% | 0,0% | 0,0% | 27,7% | 0,0% | 0,0% |
| Quart de Poblet | 19,7% | 0,0% | 72,9% | 0,0% | 0,7% | 6,7% | 0,0% | 0,0% |
| Rafelbunyol | 65,5% | 0,0% | 7,4% | 0,0% | 0,0% | 27,1% | 0,0% | 0,0% |
| Riba-roja de Túria | 11,7% | 0,0% | 49,1% | 12,4% | 0,0% | 19,8% | 7,0% | 0,0% |
| Rocafort | 3,2% | 0,0% | 96,8% | 0,0% | 0,0% | 0,0% | 0,0% | 0,0% |
| Sagunto/Sagunt | 15,6% | 0,0% | 51,7% | 13,2% | 0,6% | 18,8% | 0,0% | 0,0% |
| San Antonio de Benagéber | 14,9% | 0,0% | 78,2% | 0,0% | 0,0% | 7,0% | 0,0% | 0,0% |
| Sedaví | 16,4% | 0,0% | 62,2% | 0,0% | 0,0% | 21,4% | 0,0% | 0,0% |
| Serra | 0,0% | 0,0% | 61,7% | 0,0% | 0,0% | 38,3% | 0,0% | 0,0% |
| Silla | 48,6% | 0,0% | 51,4% | 0,0% | 0,0% | 0,0% | 0,0% | 0,0% |
| Sollana | 59,0% | 0,0% | 41,0% | 0,0% | 0,0% | 0,0% | 0,0% | 0,0% |
| Sueca | 14,1% | 7,4% | 57,3% | 7,1% | 0,0% | 14,1% | 0,0% | 0,0% |
| Tavernes Blanques | 11,8% | 0,0% | 75,3% | 0,0% | 0,0% | 12,9% | 0,0% | 0,0% |
| Torrent | 22,9% | 5,0% | 61,4% | 0,8% | 0,0% | 9,9% | 0,0% | 0,0% |
| Turís | 0,0% | 0,0% | 0,0% | 0,0% | 0,0% | 0,0% | 0,0% | 0,0% |
| València | 38,3% | 1,1% | 53,9% | 0,1% | 0,3% | 5,8% | 0,0% | 0,5% |
| Vilamarxant | 0,0% | 0,0% | 96,2% | 0,0% | 0,0% | 3,8% | 0,0% | 0,0% |
| Vinalesa | 3,3% | 0,0% | 53,6% | 0,0% | 0,0% | 43,1% | 0,0% | 0,0% |
| Xirivella | 10,2% | 4,3% | 77,9% | 1,1% | 0,0% | 6,5% | 0,0% | 0,0% |

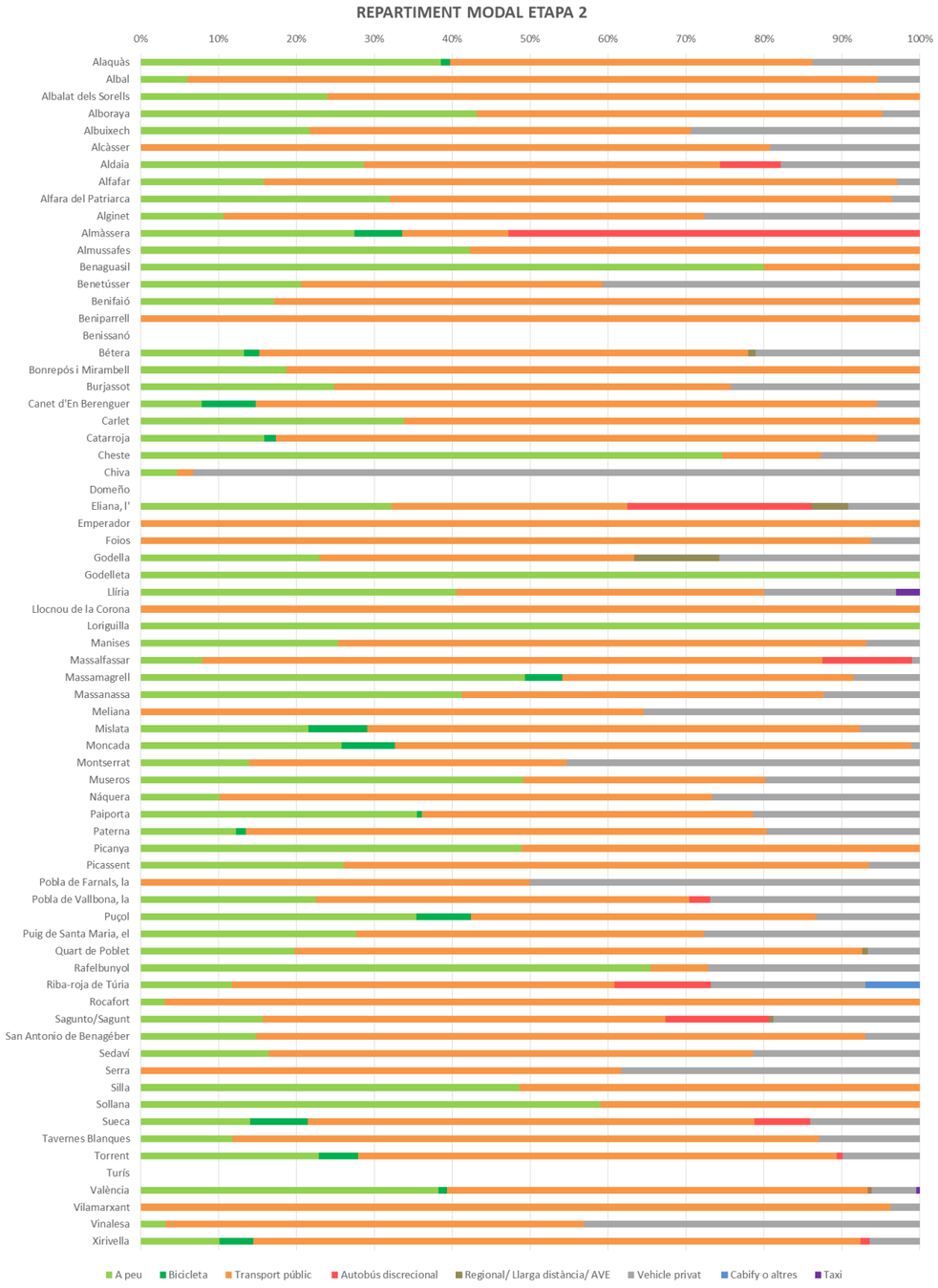

| Municipi | Mode de transport Etapa 3 | | | | | | |
|---|---|---|---|---|---|---|---|
| | A peu | Bicicleta | Transport públic | Autobús discrecional | Regional/ Llarga distància/ AVE | Vehicle privat | Cabify o altres |
| Alaquàs | 31,6% | 0,0% | 52,7% | 0,0% | 0,0% | 15,6% | 0,0% |
| Albal | 16,6% | 0,0% | 50,0% | 0,0% | 0,0% | 33,4% | 0,0% |
| Albalat dels Sorells | 100,0% | 0,0% | 0,0% | 0,0% | 0,0% | 0,0% | 0,0% |
| Alboraya | 83,1% | 0,0% | 16,9% | 0,0% | 0,0% | 0,0% | 0,0% |
| Albuixech | 100,0% | 0,0% | 0,0% | 0,0% | 0,0% | 0,0% | 0,0% |
| Alcàsser | 0,0% | 0,0% | 0,0% | 0,0% | 0,0% | 0,0% | 0,0% |
| Aldaia | 21,7% | 19,6% | 39,2% | 0,0% | 0,0% | 19,6% | 0,0% |
| Alfafar | 43,2% | 0,0% | 50,0% | 0,0% | 0,0% | 6,8% | 0,0% |
| Alfara del Patriarca | 46,5% | 0,0% | 46,5% | 0,0% | 0,0% | 6,9% | 0,0% |
| Alginet | 14,6% | 0,0% | 50,0% | 0,0% | 0,0% | 35,4% | 0,0% |
| Almàssera | 0,0% | 0,0% | 0,0% | 100,0% | 0,0% | 0,0% | 0,0% |
| Almussafes | 42,2% | 0,0% | 42,2% | 0,0% | 0,0% | 15,5% | 0,0% |
| Benaguasil | 50,0% | 0,0% | 0,0% | 0,0% | 0,0% | 50,0% | 0,0% |
| Benetússer | 50,0% | 0,0% | 50,0% | 0,0% | 0,0% | 0,0% | 0,0% |
| Benifaió | 50,0% | 0,0% | 50,0% | 0,0% | 0,0% | 0,0% | 0,0% |
| Beniparrell | 50,0% | 0,0% | 0,0% | 0,0% | 0,0% | 50,0% | 0,0% |
| Benissanó | 0,0% | 0,0% | 0,0% | 0,0% | 0,0% | 0,0% | 0,0% |
| Bétera | 87,3% | 0,0% | 12,7% | 0,0% | 0,0% | 0,0% | 0,0% |
| Bonrepós i Mirambell | 50,0% | 0,0% | 0,0% | 0,0% | 0,0% | 50,0% | 0,0% |
| Burjassot | 60,4% | 0,0% | 39,6% | 0,0% | 0,0% | 0,0% | 0,0% |
| Canet d'En Berenguer | 45,7% | 8,5% | 0,0% | 0,0% | 0,0% | 45,7% | 0,0% |
| Carlet | 0,0% | 0,0% | 0,0% | 0,0% | 0,0% | 0,0% | 0,0% |
| Catarroja | 100,0% | 0,0% | 0,0% | 0,0% | 0,0% | 0,0% | 0,0% |
| Cheste | 0,0% | 0,0% | 0,0% | 0,0% | 0,0% | 0,0% | 0,0% |
| Chiva | 0,0% | 0,0% | 0,0% | 0,0% | 0,0% | 100,0% | 0,0% |
| Domeño | 0,0% | 0,0% | 0,0% | 0,0% | 0,0% | 0,0% | 0,0% |
| Eliana, l' | 0,0% | 50,0% | 50,0% | 0,0% | 0,0% | 0,0% | 0,0% |
| Emperador | 0,0% | 0,0% | 0,0% | 0,0% | 0,0% | 0,0% | 0,0% |
| Foios | 0,0% | 0,0% | 0,0% | 0,0% | 0,0% | 0,0% | 0,0% |
| Godella | 0,0% | 0,0% | 0,0% | 0,0% | 100,0% | 0,0% | 0,0% |
| Godelleta | 0,0% | 0,0% | 0,0% | 0,0% | 0,0% | 0,0% | 0,0% |
| Llíria | 0,0% | 0,0% | 96,4% | 0,0% | 0,0% | 3,6% | 0,0% |
| Llocnou de la Corona | 50,0% | 0,0% | 50,0% | 0,0% | 0,0% | 0,0% | 0,0% |
| Loriguilla | 0,0% | 0,0% | 0,0% | 0,0% | 0,0% | 0,0% | 0,0% |
| Manises | 53,3% | 17,3% | 17,3% | 0,0% | 0,0% | 12,0% | 0,0% |

| Municipi | Mode de transport Etapa 3 | | | | | | |
|---|---|---|---|---|---|---|---|
| | A peu | Bicicleta | Transport públic | Autobús discrecional | Regional/ Llarga distància/ AVE | Vehicle privat | Cabify o altres |
| Massalfassar | 1,4% | 53,6% | 26,8% | 16,7% | 0,0% | 1,4% | 0,0% |
| Massamagrell | 0,0% | 0,0% | 50,0% | 0,0% | 0,0% | 50,0% | 0,0% |
| Massanassa | 0,0% | 0,0% | 0,0% | 0,0% | 0,0% | 0,0% | 0,0% |
| Meliana | 0,0% | 0,0% | 0,0% | 0,0% | 0,0% | 0,0% | 0,0% |
| Mislata | 68,1% | 14,8% | 17,1% | 0,0% | 0,0% | 0,0% | 0,0% |
| Moncada | 73,5% | 0,0% | 16,4% | 0,0% | 0,0% | 10,1% | 0,0% |
| Montserrat | 0,0% | 0,0% | 0,0% | 0,0% | 0,0% | 0,0% | 0,0% |
| Museros | 0,0% | 0,0% | 0,0% | 0,0% | 0,0% | 0,0% | 0,0% |
| Náquera | 50,0% | 0,0% | 26,4% | 0,0% | 0,0% | 23,6% | 0,0% |
| Paiporta | 52,4% | 1,5% | 10,7% | 0,0% | 0,0% | 35,4% | 0,0% |
| Paterna | 55,2% | 21,8% | 4,9% | 0,0% | 0,0% | 18,1% | 0,0% |
| Picanya | 32,5% | 0,0% | 67,5% | 0,0% | 0,0% | 0,0% | 0,0% |
| Picassent | 61,1% | 0,0% | 19,5% | 0,0% | 0,0% | 19,5% | 0,0% |
| Pobla de Farnals, la | 0,0% | 0,0% | 0,0% | 0,0% | 0,0% | 0,0% | 0,0% |
| Pobla de Vallbona, la | 27,3% | 0,0% | 0,0% | 68,1% | 0,0% | 4,6% | 0,0% |
| Puçol | 37,8% | 22,4% | 19,9% | 0,0% | 0,0% | 19,9% | 0,0% |
| Puig de Santa Maria, el | 88,5% | 0,0% | 0,0% | 0,0% | 0,0% | 11,5% | 0,0% |
| Quart de Poblet | 0,0% | 0,0% | 0,0% | 0,0% | 100,0% | 0,0% | 0,0% |
| Rafelbunyol | 100,0% | 0,0% | 0,0% | 0,0% | 0,0% | 0,0% | 0,0% |
| Riba-roja de Túria | 31,0% | 0,0% | 0,0% | 43,0% | 0,0% | 26,0% | 0,0% |
| Rocafort | 57,8% | 0,0% | 42,2% | 0,0% | 0,0% | 0,0% | 0,0% |
| Sagunto/Sagunt | 40,0% | 0,0% | 8,4% | 0,0% | 0,0% | 51,6% | 0,0% |
| San Antonio de Benagéber | 20,7% | 0,0% | 47,8% | 0,0% | 0,0% | 31,5% | 0,0% |
| Sedaví | 34,7% | 0,0% | 65,3% | 0,0% | 0,0% | 0,0% | 0,0% |
| Serra | 51,8% | 0,0% | 48,2% | 0,0% | 0,0% | 0,0% | 0,0% |
| Silla | 50,0% | 0,0% | 50,0% | 0,0% | 0,0% | 0,0% | 0,0% |
| Sollana | 88,4% | 0,0% | 0,0% | 0,0% | 0,0% | 11,6% | 0,0% |
| Sueca | 14,3% | 0,0% | 14,3% | 71,4% | 0,0% | 0,0% | 0,0% |
| Tavernes Blanques | 19,1% | 0,0% | 19,1% | 0,0% | 0,0% | 61,7% | 0,0% |
| Torrent | 25,6% | 0,0% | 41,2% | 3,8% | 0,0% | 16,4% | 13,0% |
| Turís | 0,0% | 0,0% | 0,0% | 0,0% | 0,0% | 0,0% | 0,0% |
| València | 50,9% | 0,5% | 35,8% | 0,0% | 0,0% | 12,8% | 0,0% |
| Vilamarxant | 0,0% | 0,0% | 0,0% | 0,0% | 0,0% | 0,0% | 0,0% |
| Vinalesa | 0,0% | 0,0% | 0,0% | 0,0% | 0,0% | 100,0% | 0,0% |
| Xirivella | 40,0% | 0,0% | 60,0% | 0,0% | 0,0% | 0,0% | 0,0% |

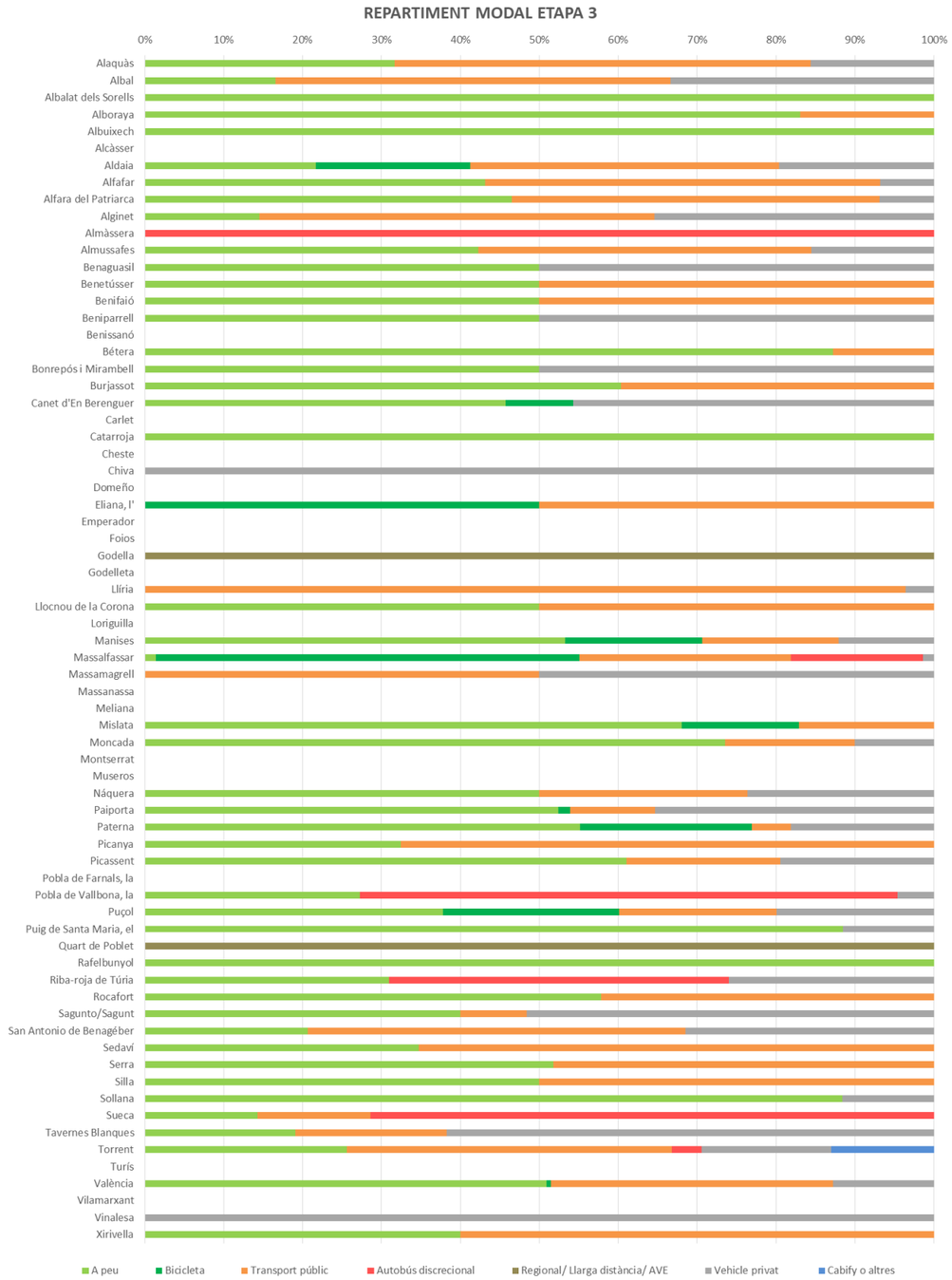


| Municipi | Mode de transport conjunt d'Etapes | | | | | | | |
|---|---|---|---|---|---|---|---|---|
| | A peu | Bicicleta | Transport públic | Autobús discrecional | Regional/ Llarga distància / AVE | Vehicle privat | Cabify o altres | Taxi |
| Alaquàs | 50,1% | 0,1% | 12,5% | 0,0% | 0,0% | 37,4% | 0,0% | 0,0% |
| Albal | 40,3% | 0,3% | 15,4% | 0,4% | 0,0% | 43,6% | 0,0% | 0,0% |
| Albalat dels Sorells | 32,0% | 1,2% | 16,8% | 0,0% | 0,0% | 50,0% | 0,0% | 0,0% |
| Alboraya | 40,5% | 3,3% | 16,5% | 2,3% | 0,0% | 37,3% | 0,0% | 0,2% |
| Albuixech | 27,9% | 3,4% | 11,9% | 2,5% | 0,0% | 54,3% | 0,0% | 0,0% |
| Alcàsser | 34,7% | 0,3% | 4,7% | 0,0% | 0,0% | 60,2% | 0,0% | 0,0% |
| Aldaia | 42,0% | 2,5% | 10,5% | 2,1% | 0,0% | 42,4% | 0,0% | 0,5% |
| Alfafar | 48,2% | 0,0% | 9,6% | 0,6% | 0,0% | 41,6% | 0,0% | 0,0% |
| Alfara del Patriarca | 33,7% | 0,0% | 10,0% | 1,0% | 0,0% | 55,3% | 0,0% | 0,0% |
| Alginet | 41,3% | 0,3% | 4,4% | 4,0% | 0,0% | 50,0% | 0,0% | 0,0% |
| Almàssera | 26,8% | 5,3% | 15,3% | 9,7% | 0,0% | 42,6% | 0,0% | 0,4% |
| Almussafes | 26,2% | 3,7% | 6,4% | 15,2% | 0,0% | 48,6% | 0,0% | 0,0% |
| Benaguasil | 41,3% | 0,4% | 2,6% | 0,0% | 0,0% | 55,8% | 0,0% | 0,0% |
| Benetússer | 42,5% | 0,0% | 11,2% | 0,3% | 0,0% | 45,7% | 0,2% | 0,0% |
| Benifaió | 27,6% | 0,0% | 9,5% | 0,0% | 0,0% | 62,9% | 0,0% | 0,0% |
| Beniparrell | 34,4% | 0,0% | 12,6% | 0,0% | 0,0% | 52,9% | 0,0% | 0,0% |
| Benissanó | 35,6% | 0,0% | 17,4% | 7,7% | 0,0% | 38,8% | 0,5% | 0,0% |
| Bétera | 25,6% | 3,5% | 4,7% | 0,4% | 0,0% | 65,7% | 0,0% | 0,0% |
| Bonrepós i Mirambell | 40,8% | 0,0% | 20,1% | 0,0% | 0,0% | 39,1% | 0,0% | 0,0% |
| Burjassot | 42,1% | 1,7% | 9,2% | 0,2% | 0,0% | 46,5% | 0,2% | 0,2% |
| Canet d'En Berenguer | 17,7% | 3,7% | 5,6% | 11,8% | 0,0% | 61,2% | 0,0% | 0,0% |
| Carlet | 40,7% | 0,0% | 6,1% | 10,6% | 0,0% | 42,7% | 0,0% | 0,0% |
| Catarroja | 47,5% | 2,8% | 8,5% | 0,8% | 0,0% | 40,2% | 0,1% | 0,0% |
| Cheste | 33,9% | 2,7% | 2,4% | 0,0% | 0,0% | 60,4% | 0,6% | 0,0% |
| Chiva | 22,5% | 0,0% | 0,7% | 2,5% | 0,0% | 74,2% | 0,0% | 0,0% |
| Domeño | 35,6% | 0,0% | 0,0% | 14,3% | 0,0% | 50,1% | 0,0% | 0,0% |
| Eliana, l' | 17,9% | 0,4% | 5,5% | 0,6% | 0,2% | 74,9% | 0,5% | 0,0% |
| Emperador | 36,5% | 0,0% | 11,1% | 13,6% | 0,0% | 38,8% | 0,0% | 0,0% |
| Foios | 44,9% | 0,6% | 21,7% | 0,0% | 0,0% | 32,1% | 0,6% | 0,0% |
| Godella | 28,6% | 0,7% | 4,5% | 1,5% | 0,5% | 63,9% | 0,2% | 0,0% |
| Godelleta | 41,4% | 0,0% | 2,3% | 7,4% | 0,0% | 48,8% | 0,0% | 0,0% |
| Llíria | 48,8% | 0,3% | 6,8% | 0,6% | 0,0% | 43,1% | 0,0% | 0,3% |
| Llocnou de la Corona | 54,8% | 1,4% | 12,1% | 0,0% | 0,0% | 31,7% | 0,0% | 0,0% |
| Loriguilla | 15,5% | 0,0% | 1,2% | 4,4% | 0,0% | 78,9% | 0,0% | 0,0% |
| Manises | 42,2% | 1,1% | 19,2% | 0,0% | 0,0% | 37,4% | 0,0% | 0,0% |

| Municipi | Mode de transport conjunt d'Etapes | | | | | | | |
|---|---|---|---|---|---|---|---|---|
| | A peu | Bicicleta | Transport públic | Autobús discrecional | Regional/ Llarga distància / AVE | Vehicle privat | Cabify o altres | Taxi |
| Massalfassar | 13,4% | 19,1% | 20,0% | 11,2% | 0,0% | 36,4% | 0,0% | 0,0% |
| Massamagrell | 50,8% | 0,7% | 6,3% | 0,4% | 0,0% | 41,4% | 0,0% | 0,4% |
| Massanassa | 52,1% | 0,0% | 5,5% | 0,0% | 0,0% | 42,4% | 0,0% | 0,0% |
| Meliana | 39,7% | 1,6% | 23,9% | 0,0% | 0,0% | 34,8% | 0,0% | 0,0% |
| Mislata | 43,6% | 1,5% | 15,5% | 0,5% | 0,0% | 38,8% | 0,0% | 0,1% |
| Moncada | 39,4% | 0,8% | 11,1% | 0,0% | 0,0% | 48,7% | 0,0% | 0,0% |
| Montserrat | 36,0% | 3,4% | 2,8% | 2,4% | 0,0% | 55,4% | 0,0% | 0,0% |
| Museros | 38,3% | 2,6% | 14,2% | 0,0% | 0,0% | 44,9% | 0,0% | 0,0% |
| Náquera | 24,3% | 0,0% | 10,4% | 3,2% | 0,0% | 62,2% | 0,0% | 0,0% |
| Paiporta | 40,5% | 1,5% | 13,7% | 0,5% | 0,0% | 43,5% | 0,0% | 0,3% |
| Paterna | 36,6% | 0,8% | 8,2% | 0,0% | 0,0% | 54,1% | 0,0% | 0,1% |
| Picanya | 31,0% | 0,8% | 19,8% | 0,3% | 0,0% | 48,1% | 0,0% | 0,0% |
| Picassent | 38,6% | 0,0% | 9,8% | 0,3% | 0,1% | 50,7% | 0,4% | 0,0% |
| Pobla de Farnals, la | 37,4% | 4,2% | 7,4% | 3,7% | 0,0% | 47,2% | 0,0% | 0,0% |
| Pobla de Vallbona, la | 15,2% | 0,0% | 4,9% | 5,2% | 0,0% | 74,6% | 0,0% | 0,0% |
| Puçol | 42,7% | 1,9% | 9,5% | 0,0% | 0,0% | 45,7% | 0,0% | 0,1% |
| Puig de Santa Maria, el | 38,8% | 0,4% | 3,4% | 0,0% | 0,0% | 57,3% | 0,0% | 0,0% |
| Quart de Poblet | 38,7% | 0,3% | 14,1% | 0,0% | 0,1% | 46,8% | 0,0% | 0,1% |
| Rafelbunyol | 26,9% | 0,7% | 5,0% | 0,3% | 0,2% | 66,5% | 0,4% | 0,0% |
| Riba-roja de Túria | 22,0% | 0,0% | 5,6% | 2,0% | 0,0% | 70,2% | 0,2% | 0,0% |
| Rocafort | 45,7% | 1,2% | 8,0% | 1,2% | 0,0% | 43,9% | 0,0% | 0,0% |
| Sagunto/Sagunt | 44,2% | 1,2% | 5,2% | 3,2% | 0,0% | 45,6% | 0,5% | 0,0% |
| San Antonio de Benagéber | 17,2% | 0,0% | 9,2% | 0,0% | 0,0% | 73,6% | 0,0% | 0,0% |
| Sedaví | 44,9% | 0,0% | 4,7% | 0,8% | 0,0% | 49,6% | 0,0% | 0,0% |
| Serra | 37,3% | 0,0% | 8,4% | 2,8% | 0,0% | 51,5% | 0,0% | 0,0% |
| Silla | 42,7% | 0,0% | 10,8% | 3,7% | 0,0% | 42,9% | 0,0% | 0,0% |
| Sollana | 43,4% | 5,3% | 11,8% | 0,0% | 0,0% | 39,5% | 0,0% | 0,0% |
| Sueca | 50,4% | 0,5% | 5,6% | 0,9% | 0,0% | 42,4% | 0,0% | 0,2% |
| Tavernes Blanques | 35,1% | 2,6% | 8,3% | 0,0% | 0,0% | 52,8% | 0,6% | 0,6% |
| Torrent | 42,1% | 1,1% | 12,3% | 0,9% | 0,0% | 42,9% | 0,4% | 0,3% |
| Turís | 41,9% | 0,0% | 2,5% | 0,4% | 0,0% | 55,2% | 0,0% | 0,0% |
| València | 44,6% | 4,0% | 22,0% | 0,9% | 0,0% | 27,5% | 0,3% | 0,7% |
| Vilamarxant | 43,6% | 0,0% | 7,3% | 0,0% | 0,0% | 49,1% | 0,0% | 0,0% |
| Vinalesa | 18,0% | 1,5% | 18,5% | 4,8% | 0,0% | 57,2% | 0,0% | 0,0% |
| Xirivella | 45,6% | 0,5% | 12,5% | 1,1% | 0,0% | 39,3% | 0,8% | 0,1% |

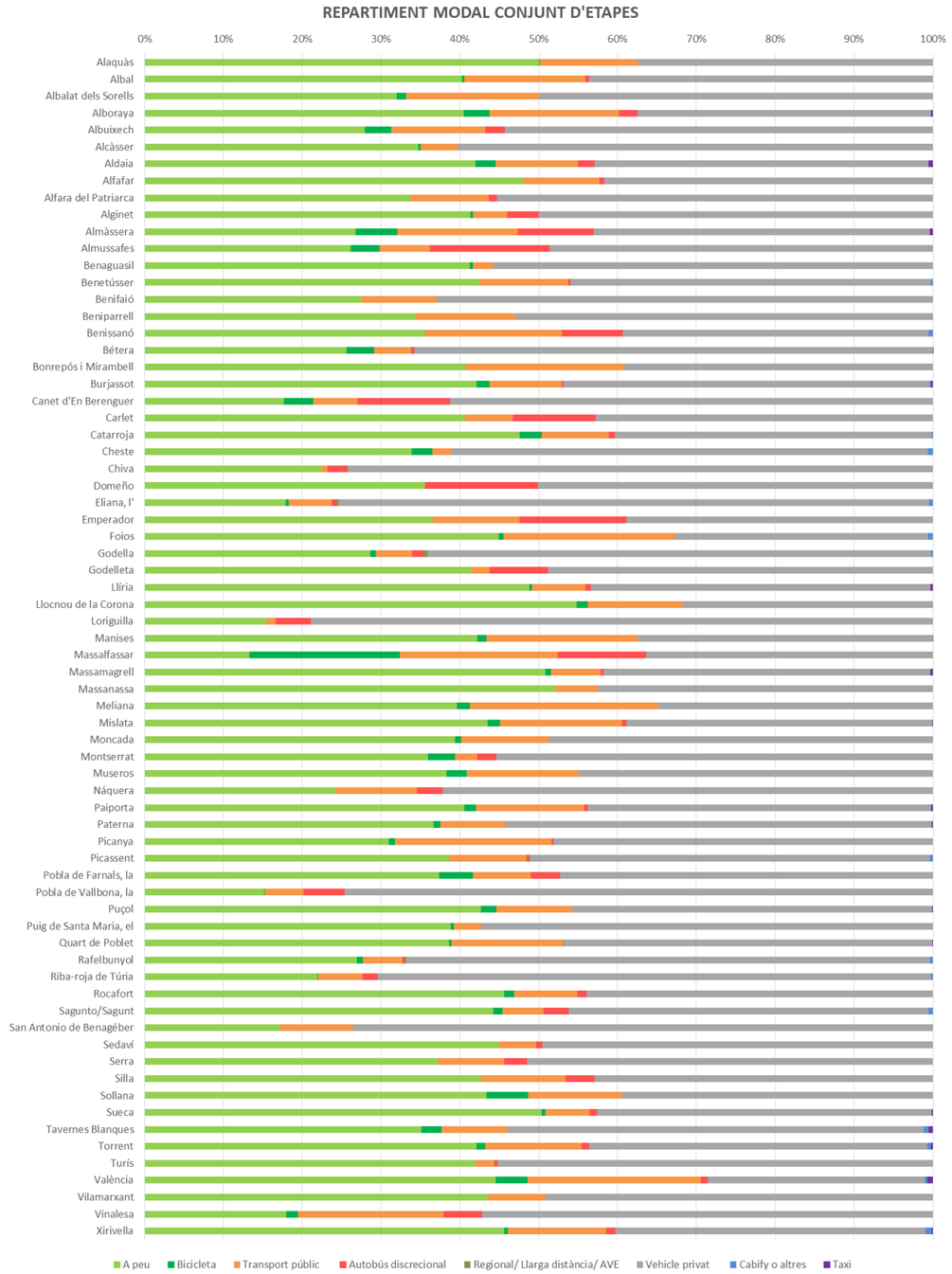

En las tablas inferiores se muestra la distribución de los desplazamientos por número de etapas, desglosados para cada uno de los municipios para aquellos desplazamientos realizados íntegramente en **transporte público**.

| Municipi | 1 ETAPA | 2 ETAPES | 3 ETAPES | TOTAL | 1 ETAPA (%) | 2 ETAPES (%) | 3 ETAPES (%) | TOTAL (%) |
|---|---|---|---|---|---|---|---|---|
| Alaquàs | 9.089 | 1.059 | 0 | 10.148 | 89,6% | 10,4% | 0,0% | 100% |
| Albal | 4.235 | 1.648 | 0 | 5.883 | 72,0% | 28,0% | 0,0% | 100% |
| Albalat dels Sorells | 960 | 144 | 0 | 1.104 | 86,9% | 13,1% | 0,0% | 100% |
| Alboraya | 9.861 | 1.650 | 0 | 11.512 | 85,7% | 14,3% | 0,0% | 100% |
| Albuixech | 827 | 66 | 0 | 892 | 92,6% | 7,4% | 0,0% | 100% |
| Alcàsser | 712 | 445 | 0 | 1.157 | 61,6% | 38,4% | 0,0% | 100% |
| Aldaia | 6.420 | 1.636 | 0 | 8.057 | 79,7% | 20,3% | 0,0% | 100% |
| Alfafar | 3.027 | 1.117 | 0 | 4.144 | 73,0% | 27,0% | 0,0% | 100% |
| Alfara del Patriarca | 484 | 130 | 0 | 614 | 78,8% | 21,2% | 0,0% | 100% |
| Alginet | 403 | 311 | 0 | 715 | 56,4% | 43,6% | 0,0% | 100% |
| Almàssera | 2.951 | 300 | 0 | 3.251 | 90,8% | 9,2% | 0,0% | 100% |
| Almussafes | 707 | 0 | 0 | 707 | 100,0% | 0,0% | 0,0% | 100% |
| Benaguasil | 282 | 152 | 0 | 434 | 64,9% | 35,1% | 0,0% | 100% |
| Benetússer | 2.841 | 846 | 0 | 3.687 | 77,1% | 22,9% | 0,0% | 100% |
| Benifaió | 1.353 | 854 | 0 | 2.207 | 61,3% | 38,7% | 0,0% | 100% |
| Beniparrell | 525 | 0 | 0 | 525 | 100,0% | 0,0% | 0,0% | 100% |
| Benissanó | 1.121 | 0 | 0 | 1.121 | 100,0% | 0,0% | 0,0% | 100% |
| Bétera | 1.465 | 332 | 0 | 1.796 | 81,5% | 18,5% | 0,0% | 100% |
| Bonrepós i Mirambell | 1.413 | 335 | 0 | 1.748 | 80,8% | 19,2% | 0,0% | 100% |
| Burjassot | 6.961 | 977 | 0 | 7.938 | 87,7% | 12,3% | 0,0% | 100% |
| Canet d'En Berenguer | 614 | 210 | 0 | 824 | 74,5% | 25,5% | 0,0% | 100% |
| Carlet | 1.474 | 483 | 0 | 1.957 | 75,3% | 24,7% | 0,0% | 100% |
| Catarroja | 3.673 | 1.917 | 0 | 5.591 | 65,7% | 34,3% | 0,0% | 100% |
| Cheste | 475 | 0 | 0 | 475 | 100,0% | 0,0% | 0,0% | 100% |
| Chiva | 238 | 30 | 0 | 268 | 88,7% | 11,3% | 0,0% | 100% |
| Domeño | 0 | 0 | 0 | 0 | 0,0% | 0,0% | 0,0% | 0% |
| Eliana, l' | 2.611 | 307 | 0 | 2.919 | 89,5% | 10,5% | 0,0% | 100% |
| Emperador | 202 | 30 | 0 | 232 | 87,2% | 12,8% | 0,0% | 100% |
| Foios | 2.548 | 1.098 | 0 | 3.645 | 69,9% | 30,1% | 0,0% | 100% |
| Godella | 1.524 | 120 | 0 | 1.645 | 92,7% | 7,3% | 0,0% | 100% |
| Godelleta | 233 | 0 | 0 | 233 | 100,0% | 0,0% | 0,0% | 100% |
| Llíria | 2.297 | 612 | 0 | 2.909 | 79,0% | 21,0% | 0,0% | 100% |
| Llocnou de la Corona | 35 | 5 | 0 | 39 | 88,2% | 11,8% | 0,0% | 100% |
| Loriguilla | 69 | 0 | 0 | 69 | 100,0% | 0,0% | 0,0% | 100% |
| Manises | 13.039 | 1.039 | 0 | 14.078 | 92,6% | 7,4% | 0,0% | 100% |

| Municipi | 1 ETAPA | 2 ETAPES | 3 ETAPES | TOTAL | 1 ETAPA (%) | 2 ETAPES (%) | 3 ETAPES (%) | TOTAL (%) |
|---|---|---|---|---|---|---|---|---|
| Massalfassar | 436 | 241 | 0 | 677 | 64,4% | 35,6% | 0,0% | 100% |
| Massamagrell | 2.376 | 40 | 0 | 2.416 | 98,4% | 1,6% | 0,0% | 100% |
| Massanassa | 1.425 | 244 | 0 | 1.669 | 85,4% | 14,6% | 0,0% | 100% |
| Meliana | 5.018 | 444 | 0 | 5.462 | 91,9% | 8,1% | 0,0% | 100% |
| Mislata | 14.417 | 2.033 | 20 | 16.470 | 87,5% | 12,3% | 0,1% | 100% |
| Moncada | 3.878 | 763 | 40 | 4.681 | 82,9% | 16,3% | 0,9% | 100% |
| Montserrat | 295 | 0 | 0 | 295 | 100,0% | 0,0% | 0,0% | 100% |
| Museros | 1.911 | 230 | 0 | 2.141 | 89,3% | 10,7% | 0,0% | 100% |
| Náquera | 1.023 | 137 | 47 | 1.208 | 84,7% | 11,3% | 3,9% | 100% |
| Paiporta | 8.231 | 598 | 0 | 8.829 | 93,2% | 6,8% | 0,0% | 100% |
| Paterna | 10.716 | 1.342 | 0 | 12.058 | 88,9% | 11,1% | 0,0% | 100% |
| Picanya | 4.500 | 361 | 70 | 4.931 | 91,2% | 7,3% | 1,4% | 100% |
| Picassent | 3.909 | 663 | 0 | 4.571 | 85,5% | 14,5% | 0,0% | 100% |
| Pobla de Farnals, la | 1.461 | 0 | 0 | 1.461 | 100,0% | 0,0% | 0,0% | 100% |
| Pobla de Vallbona, la | 1.826 | 539 | 0 | 2.364 | 77,2% | 22,8% | 0,0% | 100% |
| Puçol | 3.314 | 145 | 0 | 3.459 | 95,8% | 4,2% | 0,0% | 100% |
| Puig de Santa Maria, el | 434 | 0 | 0 | 434 | 100,0% | 0,0% | 0,0% | 100% |
| Quart de Poblet | 6.143 | 1.056 | 0 | 7.199 | 85,3% | 14,7% | 0,0% | 100% |
| Rafelbunyol | 1.094 | 76 | 0 | 1.169 | 93,5% | 6,5% | 0,0% | 100% |
| Riba-roja de Túria | 2.451 | 269 | 0 | 2.720 | 90,1% | 9,9% | 0,0% | 100% |
| Rocafort | 1.166 | 272 | 0 | 1.438 | 81,1% | 18,9% | 0,0% | 100% |
| Sagunto/Sagunt | 6.116 | 374 | 0 | 6.490 | 94,2% | 5,8% | 0,0% | 100% |
| San Antonio de Benagéber | 1.653 | 319 | 0 | 1.972 | 83,8% | 16,2% | 0,0% | 100% |
| Sedaví | 488 | 148 | 0 | 636 | 76,8% | 23,2% | 0,0% | 100% |
| Serra | 465 | 178 | 30 | 673 | 69,0% | 26,4% | 4,5% | 100% |
| Silla | 4.094 | 88 | 0 | 4.182 | 97,9% | 2,1% | 0,0% | 100% |
| Sollana | 885 | 343 | 0 | 1.228 | 72,1% | 27,9% | 0,0% | 100% |
| Sueca | 2.532 | 1.077 | 0 | 3.609 | 70,2% | 29,8% | 0,0% | 100% |
| Tavernes Blanques | 1.236 | 237 | 0 | 1.473 | 83,9% | 16,1% | 0,0% | 100% |
| Torrent | 23.479 | 2.959 | 0 | 26.439 | 88,8% | 11,2% | 0,0% | 100% |
| Turís | 365 | 0 | 0 | 365 | 100,0% | 0,0% | 0,0% | 100% |
| València | 414.454 | 46.351 | 1.051 | 461.855 | 89,7% | 10,0% | 0,2% | 100% |
| Vilamarxant | 860 | 826 | 0 | 1.687 | 51,0% | 49,0% | 0,0% | 100% |
| Vinalesa | 1.506 | 57 | 0 | 1.563 | 96,4% | 3,6% | 0,0% | 100% |
| Xirivella | 7.042 | 2.201 | 173 | 9.417 | 74,8% | 23,4% | 1,8% | 100% |
| **Total** | **625.869** | **82.465** | **1.432** | **709.765** | **88,2%** | **11,6%** | **0,2%** | **100%** |

Así mismo, se adjunta el número de transbordos en valor absoluto que se realizan en transporte público para cada uno de los municipios:

| Municipi | TRANSBORD 1 | TRANSBORD 2 | TOTAL |
|---|---|---|---|
| Alaquàs | 1.059 | 0 | 1.059 |
| Albal | 1.648 | 0 | 1.648 |
| Albalat dels Sorells | 144 | 0 | 144 |
| Alboraya | 1.650 | 0 | 1.650 |
| Albuixech | 66 | 0 | 66 |
| Alcàsser | 445 | 0 | 445 |
| Aldaia | 1.636 | 0 | 1.636 |
| Alfafar | 1.117 | 0 | 1.117 |
| Alfara del Patriarca | 130 | 0 | 130 |
| Alginet | 311 | 0 | 311 |
| Almàssera | 300 | 0 | 300 |
| Almussafes | 0 | 0 | 0 |
| Benaguasil | 152 | 0 | 152 |
| Benetússer | 846 | 0 | 846 |
| Benifaió | 854 | 0 | 854 |
| Beniparrell | 0 | 0 | 0 |
| Benissanó | 0 | 0 | 0 |
| Bétera | 332 | 0 | 332 |
| Bonrepós i Mirambell | 335 | 0 | 335 |
| Burjassot | 977 | 0 | 977 |
| Canet d'En Berenguer | 210 | 0 | 210 |
| Carlet | 483 | 0 | 483 |
| Catarroja | 1.917 | 0 | 1.917 |
| Cheste | 0 | 0 | 0 |
| Chiva | 30 | 0 | 30 |
| Domeño | 0 | 0 | 0 |
| Eliana, l' | 307 | 0 | 307 |
| Emperador | 30 | 0 | 30 |
| Foios | 1.098 | 0 | 1.098 |
| Godella | 120 | 0 | 120 |
| Godelleta | 0 | 0 | 0 |
| Llíria | 612 | 0 | 612 |
| Llocnou de la Corona | 5 | 0 | 5 |
| Loriguilla | 0 | 0 | 0 |
| Manises | 1.039 | 0 | 1.039 |

| Municipi | TRANSBORD 1 | TRANSBORD 2 | TOTAL |
|---|---|---|---|
| Massalfassar | 241 | 0 | 241 |
| Massamagrell | 40 | 0 | 40 |
| Massanassa | 244 | 0 | 244 |
| Meliana | 444 | 0 | 444 |
| Mislata | 2.033 | 20 | 2.053 |
| Moncada | 763 | 40 | 803 |
| Montserrat | 0 | 0 | 0 |
| Museros | 230 | 0 | 230 |
| Náquera | 137 | 47 | 184 |
| Paiporta | 598 | 0 | 598 |
| Paterna | 1.342 | 0 | 1.342 |
| Picanya | 361 | 70 | 432 |
| Picassent | 663 | 0 | 663 |
| Pobla de Farnals, la | 0 | 0 | 0 |
| Pobla de Vallbona, la | 539 | 0 | 539 |
| Puçol | 145 | 0 | 145 |
| Puig de Santa Maria, el | 0 | 0 | 0 |
| Quart de Poblet | 1.056 | 0 | 1.056 |
| Rafelbunyol | 76 | 0 | 76 |
| Riba-roja de Túria | 269 | 0 | 269 |
| Rocafort | 272 | 0 | 272 |
| Sagunto/Sagunt | 374 | 0 | 374 |
| San Antonio de Benagéber | 319 | 0 | 319 |
| Sedaví | 148 | 0 | 148 |
| Serra | 178 | 30 | 208 |
| Silla | 88 | 0 | 88 |
| Sollana | 343 | 0 | 343 |
| Sueca | 1.077 | 0 | 1.077 |
| Tavernes Blanques | 237 | 0 | 237 |
| Torrent | 2.959 | 0 | 2.959 |
| Turís | 0 | 0 | 0 |
| València | 46.351 | 1.051 | 47.402 |
| Vilamarxant | 826 | 0 | 826 |
| Vinalesa | 57 | 0 | 57 |
| Xirivella | 2.201 | 173 | 2.375 |
| **Total** | **82.465** | **1.432** | **83.897** |

**Frecuencia de viaje**

En cuanto a la frecuencia de los desplazamientos realizados en el conjunto del ámbito de estudio, se puede asegurar que la gran mayoría ellos se realizan asiduamente, o por lo menos varias veces por semana, suponiendo el conjunto de estos desplazamientos más del 82% del total.

Es remarcable también que uno de cada dos desplazamientos se realiza durante cada uno de los días laborables, lo cual es característico de la movilidad obligada.

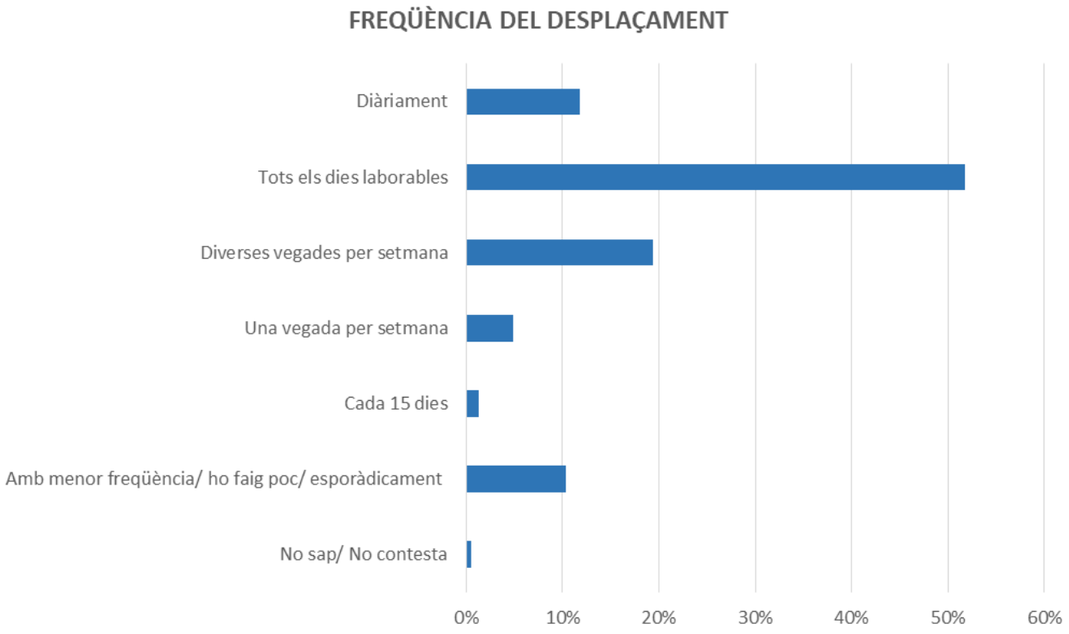


**Frecuencia de viaje por municipio**

A continuación se muestran desglosados los datos de frecuencia de viaje para cada uno de los municipios que conforman el ámbito de estudio:

| | Freqüència de viatge | | | | | | | |
|---|---|---|---|---|---|---|---|---|
| **Municipi** | Diàriament | Tots els dies laborables | Diverses vegades per setmana | Una vegada per setmana | Cada 15 dies | Amb menor freqüència/ ho faig poc/ esporàdicament | No sap/ No contesta | TOTAL |
| Alaquàs | 13,0% | 48,0% | 23,1% | 2,4% | 0,6% | 12,3% | 0,6% | 100% |
| Albal | 7,6% | 57,7% | 19,0% | 2,0% | 1,6% | 12,1% | 0,0% | 100% |
| Albalat dels Sorells | 2,9% | 64,1% | 13,2% | 5,1% | 1,5% | 13,2% | 0,0% | 100% |
| Alboraya | 7,8% | 58,4% | 18,6% | 5,7% | 1,2% | 8,0% | 0,2% | 100% |
| Albuixech | 19,4% | 50,5% | 10,4% | 5,8% | 2,3% | 10,3% | 1,3% | 100% |
| Alcàsser | 13,8% | 50,0% | 18,5% | 8,7% | 1,0% | 7,7% | 0,3% | 100% |
| Aldaia | 8,2% | 56,6% | 18,7% | 3,3% | 2,4% | 9,5% | 1,2% | 100% |
| Alfafar | 12,3% | 39,9% | 23,6% | 9,6% | 0,5% | 14,0% | 0,1% | 100% |
| Alfara del Patriarca | 7,0% | 69,4% | 20,3% | 0,3% | 0,6% | 2,0% | 0,4% | 100% |
| Alginet | 14,5% | 67,8% | 7,7% | 2,0% | 0,0% | 6,5% | 1,4% | 100% |
| Almàssera | 17,1% | 42,3% | 13,3% | 4,5% | 0,0% | 22,8% | 0,0% | 100% |
| Almussafes | 11,4% | 66,5% | 8,0% | 4,2% | 2,7% | 7,3% | 0,0% | 100% |
| Benaguasil | 15,6% | 58,0% | 15,4% | 1,8% | 0,5% | 8,7% | 0,0% | 100% |
| Benetússer | 8,5% | 51,5% | 29,4% | 3,6% | 0,0% | 7,0% | 0,0% | 100% |
| Benifaió | 14,7% | 62,0% | 10,2% | 4,1% | 1,0% | 3,0% | 5,0% | 100% |
| Beniparrell | 7,1% | 54,1% | 15,8% | 2,7% | 4,0% | 16,4% | 0,0% | 100% |
| Benissanó | 33,3% | 46,4% | 18,3% | 2,0% | 0,0% | 0,0% | 0,0% | 100% |
| Bétera | 21,6% | 51,3% | 12,4% | 7,7% | 0,3% | 6,9% | 0,0% | 100% |
| Bonrepós i Mirambell | 7,7% | 47,7% | 29,8% | 6,5% | 0,0% | 8,4% | 0,0% | 100% |
| Burjassot | 8,9% | 61,1% | 15,8% | 3,8% | 0,9% | 8,3% | 1,2% | 100% |
| Canet d'En Berenguer | 7,4% | 57,5% | 25,3% | 4,3% | 0,0% | 5,6% | 0,0% | 100% |
| Carlet | 15,9% | 49,6% | 21,6% | 4,5% | 0,0% | 8,4% | 0,0% | 100% |
| Catarroja | 10,2% | 57,5% | 16,9% | 3,9% | 2,3% | 8,9% | 0,2% | 100% |
| Cheste | 8,4% | 59,1% | 12,8% | 1,9% | 4,6% | 13,2% | 0,0% | 100% |
| Chiva | 17,2% | 50,4% | 17,3% | 8,0% | 3,1% | 4,0% | 0,0% | 100% |
| Domeño | 2,8% | 69,6% | 13,9% | 6,6% | 7,0% | 0,0% | 0,0% | 100% |
| Eliana, l' | 20,2% | 37,7% | 19,5% | 4,0% | 2,5% | 16,0% | 0,1% | 100% |
| Emperador | 0,0% | 100,0% | 0,0% | 0,0% | 0,0% | 0,0% | 0,0% | 100% |
| Foios | 13,3% | 62,2% | 14,9% | 3,3% | 0,0% | 6,3% | 0,0% | 100% |
| Godella | 12,9% | 39,5% | 22,4% | 5,8% | 2,6% | 16,7% | 0,0% | 100% |
| Godelleta | 9,4% | 43,1% | 27,4% | 9,6% | 4,3% | 6,2% | 0,0% | 100% |
| Llíria | 8,9% | 50,4% | 25,9% | 4,5% | 0,8% | 9,3% | 0,2% | 100% |
| Llocnou de la Corona | 0,0% | 0,0% | 100,0% | 0,0% | 0,0% | 0,0% | 0,0% | 100% |
| Loriguilla | 6,9% | 51,5% | 16,0% | 7,8% | 1,4% | 16,4% | 0,0% | 100% |
| Manises | 11,9% | 54,7% | 23,0% | 3,4% | 1,3% | 5,7% | 0,0% | 100% |

| Municipi | Freqüència de viatge | | | | | | | |
|---|---|---|---|---|---|---|---|---|
| | Diàriament | Tots els dies laborables | Diverses vegades per setmana | Una vegada per setmana | Cada 15 dies | Amb menor freqüència/ ho faig poc/ esporàdicament | No sap/ No contesta | TOTAL |
| Massalfassar | 10,7% | 51,0% | 33,0% | 1,3% | 1,6% | 2,2% | 0,0% | 100% |
| Massamagrell | 8,7% | 50,5% | 19,8% | 5,0% | 0,5% | 11,4% | 4,1% | 100% |
| Massanassa | 9,9% | 44,5% | 32,3% | 3,6% | 0,0% | 9,7% | 0,0% | 100% |
| Meliana | 12,4% | 40,7% | 36,9% | 2,0% | 1,9% | 6,0% | 0,0% | 100% |
| Mislata | 14,8% | 46,2% | 18,5% | 7,0% | 0,7% | 12,4% | 0,5% | 100% |
| Moncada | 5,8% | 54,9% | 23,6% | 7,3% | 0,7% | 7,6% | 0,0% | 100% |
| Montserrat | 12,1% | 49,2% | 24,4% | 6,6% | 0,4% | 5,2% | 2,2% | 100% |
| Museros | 16,7% | 48,3% | 16,0% | 7,5% | 0,0% | 11,6% | 0,0% | 100% |
| Náquera | 8,8% | 73,1% | 7,3% | 3,4% | 0,2% | 7,3% | 0,0% | 100% |
| Paiporta | 10,2% | 56,6% | 18,7% | 3,9% | 0,9% | 9,0% | 0,7% | 100% |
| Paterna | 9,6% | 54,0% | 20,2% | 3,6% | 1,0% | 11,4% | 0,3% | 100% |
| Picanya | 8,7% | 55,6% | 18,1% | 4,2% | 0,0% | 12,6% | 0,8% | 100% |
| Picassent | 13,8% | 53,9% | 18,7% | 2,9% | 1,0% | 9,6% | 0,0% | 100% |
| Pobla de Farnals, la | 12,3% | 51,5% | 19,4% | 4,0% | 0,9% | 11,5% | 0,4% | 100% |
| Pobla de Vallbona, la | 9,4% | 63,8% | 14,5% | 6,3% | 0,3% | 5,7% | 0,1% | 100% |
| Puçol | 10,2% | 53,1% | 21,8% | 5,3% | 3,9% | 5,1% | 0,6% | 100% |
| Puig de Santa Maria, el | 26,0% | 36,3% | 25,1% | 1,1% | 6,3% | 5,2% | 0,0% | 100% |
| Quart de Poblet | 13,9% | 54,2% | 16,4% | 5,2% | 1,3% | 9,0% | 0,0% | 100% |
| Rafelbunyol | 17,2% | 42,8% | 19,7% | 6,2% | 0,0% | 13,3% | 0,8% | 100% |
| Riba-roja de Túria | 16,3% | 50,4% | 16,9% | 6,5% | 0,4% | 9,5% | 0,0% | 100% |
| Rocafort | 9,5% | 59,0% | 15,9% | 6,4% | 0,1% | 8,9% | 0,2% | 100% |
| Sagunto/Sagunt | 15,8% | 47,3% | 21,3% | 4,2% | 1,4% | 9,7% | 0,3% | 100% |
| San Antonio de Benagéber | 4,1% | 62,7% | 23,3% | 4,7% | 1,2% | 3,8% | 0,1% | 100% |
| Sedaví | 23,9% | 41,1% | 23,1% | 2,9% | 2,2% | 6,8% | 0,0% | 100% |
| Serra | 24,2% | 52,2% | 13,1% | 6,0% | 0,0% | 4,6% | 0,0% | 100% |
| Silla | 18,6% | 41,7% | 25,7% | 1,8% | 1,9% | 10,3% | 0,0% | 100% |
| Sollana | 15,9% | 47,3% | 25,5% | 2,9% | 3,7% | 4,7% | 0,0% | 100% |
| Sueca | 13,9% | 59,8% | 13,7% | 3,5% | 1,2% | 7,7% | 0,1% | 100% |
| Tavernes Blanques | 12,4% | 47,0% | 22,5% | 5,0% | 3,1% | 10,1% | 0,0% | 100% |
| Torrent | 10,8% | 57,2% | 15,7% | 3,6% | 0,8% | 11,3% | 0,5% | 100% |
| Turís | 11,2% | 36,7% | 29,2% | 1,6% | 0,5% | 20,8% | 0,0% | 100% |
| València | 11,3% | 50,5% | 19,2% | 5,4% | 1,5% | 11,5% | 0,5% | 100% |
| Vilamarxant | 15,0% | 49,6% | 23,9% | 1,7% | 0,4% | 9,4% | 0,0% | 100% |
| Vinalesa | 4,1% | 57,5% | 21,2% | 3,4% | 4,4% | 9,4% | 0,0% | 100% |
| Xirivella | 11,9% | 48,5% | 22,1% | 6,9% | 2,2% | 8,2% | 0,3% | 100% |
| **Total** | **11,8%** | **51,7%** | **19,3%** | **4,9%** | **1,3%** | **10,4%** | **0,5%** | **100%** |

**Lugar de estacionamiento en destino**

Entre los viajes realizados en vehículo privado y bicicleta, la distribución del lugar de estacionamiento en destino para el conjunto del Área Metropolitana de València muestra que prácticamente la mitad de los estacionamientos de vehículos privados se realizan libres en la calle, seguido por el estacionamiento en una plaza en propiedad, con casi el 30%.

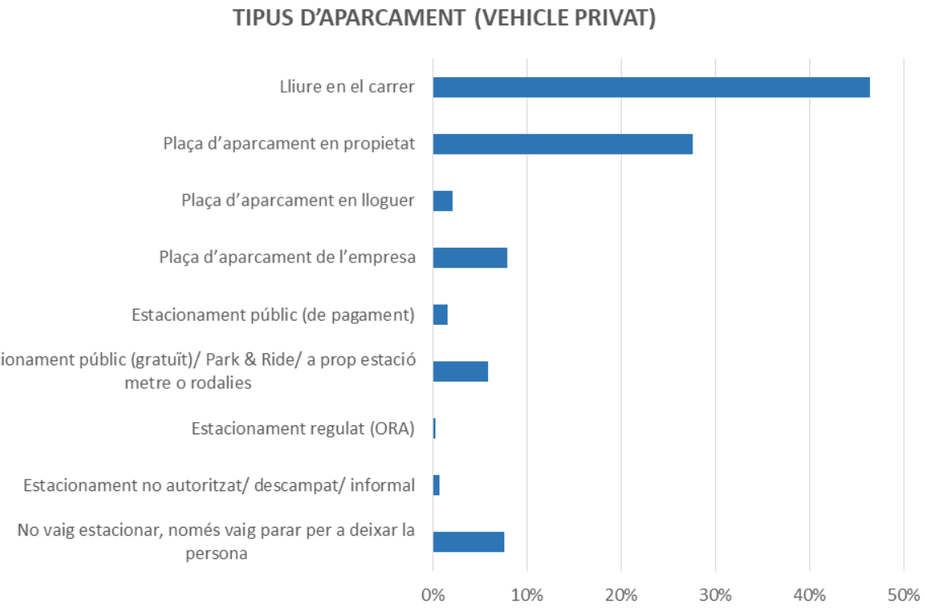


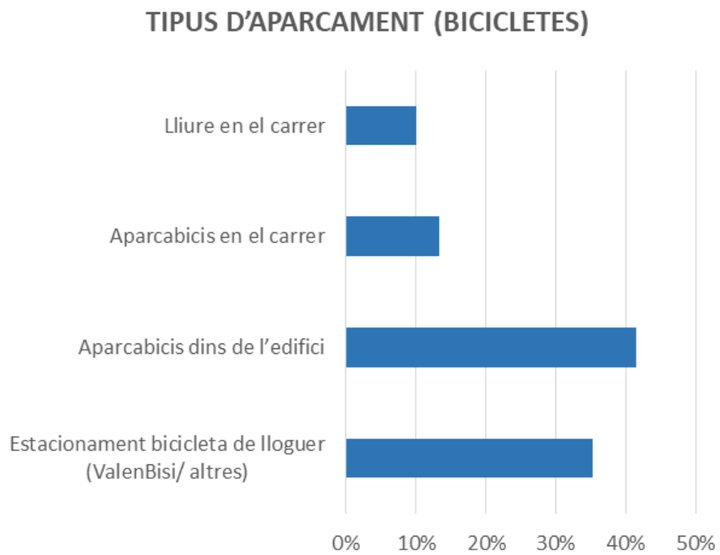

**Lugar de estacionamiento en destino por municipio**

| | Tipus d'aparcament (vehicle privat) | | | | | | | | | |
|---|---|---|---|---|---|---|---|---|---|---|
| **Municipi** | Lliure en el carrer | Plaça d'aparcament en propietat | Plaça d'aparcament en lloguer | Plaça d'aparcament de l'empresa | Estacionament públic (de pagament) | Estacionament públic (gratuït)/ Park & Ride/ a prop estació metre o rodalies | Estacionament regulat (ORA) | Estacionament no autoritzat/ descampat/ informal | No vaig estacionar, només vaig parar per a deixar la persona | TOTAL |
| Alaquàs | 49,3% | 34,1% | 2,6% | 2,3% | 0,8% | 3,3% | 0,0% | 0,0% | 7,7% | 100% |
| Albal | 42,3% | 33,7% | 3,1% | 7,4% | 0,0% | 0,8% | 0,0% | 0,0% | 12,7% | 100% |
| Albalat dels Sorells | 47,6% | 45,8% | 0,0% | 6,1% | 0,0% | 0,0% | 0,0% | 0,0% | 0,6% | 100% |
| Alboraya | 43,4% | 37,8% | 1,7% | 5,7% | 0,4% | 6,9% | 0,0% | 0,5% | 3,6% | 100% |
| Albuixech | 48,8% | 18,6% | 0,8% | 23,7% | 0,0% | 7,2% | 0,0% | 0,0% | 0,7% | 100% |
| Alcàsser | 51,6% | 37,2% | 0,0% | 2,5% | 0,7% | 2,3% | 0,0% | 0,0% | 5,8% | 100% |
| Aldaia | 44,9% | 27,4% | 0,6% | 6,7% | 1,6% | 12,3% | 0,0% | 1,8% | 4,7% | 100% |
| Alfafar | 48,8% | 18,9% | 0,9% | 9,6% | 0,9% | 16,2% | 0,0% | 3,2% | 1,5% | 100% |
| Alfara del Patriarca | 64,9% | 25,1% | 0,7% | 6,7% | 0,0% | 1,7% | 0,0% | 0,0% | 0,8% | 100% |
| Alginet | 49,8% | 36,8% | 0,6% | 4,4% | 0,0% | 2,1% | 0,0% | 1,1% | 5,2% | 100% |
| Almàssera | 52,0% | 30,1% | 0,0% | 10,8% | 0,0% | 1,9% | 0,0% | 0,0% | 5,2% | 100% |
| Almussafes | 48,6% | 13,8% | 0,5% | 26,7% | 1,1% | 8,0% | 0,0% | 0,7% | 0,7% | 100% |
| Benaguasil | 51,9% | 24,8% | 0,0% | 2,9% | 0,0% | 7,8% | 0,0% | 1,4% | 11,2% | 100% |
| Benetússer | 62,7% | 26,8% | 2,8% | 0,0% | 0,0% | 1,9% | 0,0% | 0,0% | 5,8% | 100% |
| Benifaió | 61,8% | 19,7% | 0,8% | 8,7% | 0,0% | 7,5% | 0,6% | 0,0% | 0,8% | 100% |
| Beniparrell | 41,7% | 9,8% | 0,0% | 26,9% | 0,0% | 12,7% | 0,0% | 0,0% | 9,0% | 100% |
| Benissanó | 67,4% | 22,9% | 0,0% | 9,6% | 0,0% | 0,0% | 0,0% | 0,0% | 0,0% | 100% |
| Bétera | 38,9% | 41,2% | 0,5% | 12,2% | 0,5% | 3,8% | 0,1% | 0,9% | 2,0% | 100% |
| Bonrepós i Mirambell | 58,9% | 25,7% | 0,0% | 2,9% | 4,1% | 4,1% | 0,0% | 0,0% | 4,2% | 100% |
| Burjassot | 50,7% | 20,7% | 2,3% | 11,2% | 0,5% | 10,0% | 0,0% | 0,0% | 4,5% | 100% |
| Canet d'En Berenguer | 57,1% | 35,3% | 0,0% | 0,0% | 0,0% | 4,9% | 0,0% | 0,0% | 2,7% | 100% |
| Carlet | 53,9% | 26,6% | 0,0% | 4,7% | 1,4% | 4,2% | 0,0% | 0,8% | 8,5% | 100% |
| Catarroja | 57,0% | 28,5% | 1,3% | 4,8% | 0,6% | 3,8% | 0,1% | 0,1% | 3,7% | 100% |
| Cheste | 46,7% | 25,6% | 0,0% | 17,2% | 0,0% | 8,6% | 0,0% | 1,0% | 1,0% | 100% |
| Chiva | 27,5% | 52,5% | 0,4% | 2,8% | 1,6% | 3,6% | 0,0% | 0,3% | 11,2% | 100% |
| Domeño | 36,7% | 39,8% | 4,3% | 0,0% | 0,0% | 0,0% | 0,0% | 0,0% | 19,2% | 100% |
| Eliana, l' | 41,5% | 22,6% | 0,1% | 5,0% | 1,0% | 12,7% | 0,1% | 0,0% | 16,9% | 100% |
| Emperador | 0,0% | 0,0% | 0,0% | 0,0% | 0,0% | 0,0% | 0,0% | 0,0% | 0,0% | 0% |
| Foios | 65,4% | 15,2% | 0,0% | 7,1% | 1,6% | 5,3% | 0,0% | 0,0% | 5,5% | 100% |
| Godella | 43,3% | 22,8% | 0,4% | 2,7% | 0,4% | 1,2% | 0,2% | 0,1% | 28,9% | 100% |
| Godelleta | 48,6% | 34,0% | 0,0% | 3,9% | 0,0% | 1,4% | 0,0% | 0,0% | 12,1% | 100% |
| Llíria | 45,8% | 28,7% | 5,4% | 5,2% | 0,8% | 4,5% | 0,1% | 0,5% | 9,1% | 100% |
| Llocnou de la Corona | 0,0% | 0,0% | 0,0% | 0,0% | 0,0% | 0,0% | 0,0% | 0,0% | 0,0% | 0% |
| Loriguilla | 27,2% | 26,0% | 0,0% | 27,2% | 5,0% | 3,4% | 0,0% | 0,0% | 11,2% | 100% |
| Manises | 49,6% | 19,8% | 2,5% | 11,6% | 1,8% | 6,1% | 0,1% | 0,9% | 7,7% | 100% |

| | Tipus d'aparcament (vehicle privat) | | | | | | | | | |
|---|---|---|---|---|---|---|---|---|---|---|
| **Municipi** | Lliure en el carrer | Plaça d'aparcament en propietat | Plaça d'aparcament en lloguer | Plaça d'aparcament de l'empresa | Estacionament públic (de pagament) | Estacionament públic (gratuït)/ Park & Ride/ a prop estació metre o rodalies | Estacionament regulat (ORA) | Estacionament no autoritzat/ descampat/ informal | No vaig estacionar, només vaig parar per a deixar la persona | TOTAL |
| Massalfassar | 60,0% | 18,7% | 0,0% | 16,8% | 1,1% | 1,0% | 0,0% | 0,0% | 2,5% | 100% |
| Massamagrell | 52,3% | 30,5% | 0,0% | 7,3% | 0,0% | 6,6% | 0,1% | 0,4% | 2,8% | 100% |
| Massanassa | 54,7% | 31,7% | 2,1% | 6,0% | 0,8% | 4,6% | 0,0% | 0,0% | 0,0% | 100% |
| Meliana | 45,9% | 31,4% | 7,3% | 12,9% | 0,0% | 2,5% | 0,0% | 0,0% | 0,0% | 100% |
| Mislata | 40,5% | 40,4% | 7,4% | 0,9% | 0,2% | 2,6% | 0,0% | 0,7% | 7,3% | 100% |
| Moncada | 43,9% | 27,8% | 0,1% | 10,9% | 0,0% | 4,7% | 0,0% | 0,3% | 12,3% | 100% |
| Montserrat | 38,2% | 53,3% | 0,0% | 6,4% | 0,0% | 1,3% | 0,0% | 0,6% | 0,3% | 100% |
| Museros | 49,6% | 29,1% | 0,0% | 12,8% | 0,0% | 2,7% | 0,0% | 0,4% | 5,4% | 100% |
| Náquera | 53,4% | 31,2% | 0,3% | 13,5% | 0,0% | 1,6% | 0,0% | 0,0% | 0,0% | 100% |
| Paiporta | 53,7% | 32,4% | 3,9% | 3,5% | 0,0% | 2,3% | 0,5% | 0,2% | 3,5% | 100% |
| Paterna | 45,0% | 23,9% | 0,9% | 11,6% | 0,5% | 8,7% | 0,0% | 0,9% | 8,5% | 100% |
| Picanya | 43,4% | 29,1% | 4,4% | 8,0% | 0,0% | 9,5% | 0,0% | 0,0% | 5,6% | 100% |
| Picassent | 47,2% | 20,7% | 3,4% | 17,4% | 0,4% | 2,8% | 0,0% | 0,5% | 7,6% | 100% |
| Pobla de Farnals, la | 69,1% | 20,2% | 0,6% | 2,2% | 0,0% | 1,2% | 0,4% | 0,0% | 6,3% | 100% |
| Pobla de Vallbona, la | 47,5% | 39,8% | 0,0% | 5,8% | 0,0% | 2,3% | 0,3% | 0,0% | 4,3% | 100% |
| Puçol | 53,7% | 21,1% | 3,5% | 4,5% | 0,0% | 10,8% | 0,0% | 0,0% | 6,4% | 100% |
| Puig de Santa Maria, el | 40,8% | 40,4% | 0,5% | 13,0% | 0,0% | 4,6% | 0,0% | 0,0% | 0,7% | 100% |
| Quart de Poblet | 40,9% | 27,2% | 0,2% | 19,5% | 0,5% | 7,3% | 0,0% | 0,3% | 4,3% | 100% |
| Rafelbunyol | 46,3% | 11,4% | 9,2% | 11,5% | 0,0% | 15,1% | 0,0% | 2,4% | 4,1% | 100% |
| Riba-roja de Túria | 48,6% | 30,7% | 0,6% | 10,3% | 0,9% | 3,8% | 0,0% | 0,4% | 4,7% | 100% |
| Rocafort | 39,8% | 34,2% | 2,6% | 2,1% | 1,9% | 2,0% | 0,0% | 0,0% | 17,5% | 100% |
| Sagunto/Sagunt | 49,6% | 24,2% | 0,5% | 7,0% | 0,8% | 10,0% | 0,0% | 2,0% | 5,9% | 100% |
| San Antonio de Benagéber | 35,1% | 41,6% | 0,0% | 8,1% | 0,1% | 5,3% | 0,0% | 1,8% | 8,1% | 100% |
| Sedaví | 41,6% | 34,3% | 3,0% | 5,3% | 0,0% | 1,5% | 0,0% | 0,0% | 14,3% | 100% |
| Serra | 54,6% | 37,6% | 1,0% | 2,8% | 0,0% | 0,9% | 0,0% | 1,0% | 2,1% | 100% |
| Silla | 47,3% | 26,1% | 5,6% | 15,5% | 0,0% | 0,8% | 0,0% | 0,0% | 4,6% | 100% |
| Sollana | 45,6% | 17,9% | 3,4% | 23,2% | 0,0% | 1,8% | 0,0% | 0,0% | 8,1% | 100% |
| Sueca | 38,2% | 41,5% | 1,2% | 8,7% | 1,2% | 2,4% | 0,0% | 0,0% | 6,8% | 100% |
| Tavernes Blanques | 36,1% | 49,4% | 1,2% | 0,8% | 0,3% | 7,8% | 0,0% | 0,0% | 4,4% | 100% |
| Torrent | 37,9% | 34,9% | 2,1% | 3,6% | 0,2% | 3,1% | 0,0% | 1,0% | 17,1% | 100% |
| Turís | 34,8% | 45,0% | 0,5% | 15,2% | 0,0% | 1,7% | 0,0% | 0,0% | 2,8% | 100% |
| València | 46,6% | 24,2% | 3,1% | 7,4% | 3,4% | 5,8% | 0,6% | 0,8% | 8,2% | 100% |
| Vilamarxant | 55,5% | 38,5% | 1,2% | 0,0% | 0,0% | 4,1% | 0,0% | 0,4% | 0,3% | 100% |
| Vinalesa | 57,7% | 29,9% | 4,1% | 0,0% | 0,0% | 0,0% | 0,0% | 0,0% | 8,3% | 100% |
| Xirivella | 44,9% | 35,5% | 3,9% | 6,7% | 0,5% | 6,3% | 0,0% | 0,0% | 2,1% | 100% |
| **Total** | **46,4%** | **27,6%** | **2,1%** | **7,9%** | **1,5%** | **5,9%** | **0,2%** | **0,7%** | **7,6%** | **100%** |

| Municipi | Tipus d'aparcament (bicicletes) | | | | |
|---|---|---|---|---|---|
| | Estacionament bicicleta de lloguer (ValenBisi/ altres) | Aparcabicis dins de l'edifici | Aparcabicis en el carrer | Lliure en el carrer | TOTAL |
| Alaquàs | 0,0% | 0,0% | 0,0% | 100,0% | 100% |
| Albal | 0,0% | 62,8% | 0,0% | 37,2% | 100% |
| Albalat dels Sorells | 0,0% | 100,0% | 0,0% | 0,0% | 100% |
| Alboraya | 0,0% | 52,7% | 28,0% | 19,3% | 100% |
| Albuixech | 0,0% | 0,0% | 0,0% | 100,0% | 100% |
| Alcàsser | 0,0% | 50,0% | 0,0% | 50,0% | 100% |
| Aldaia | 0,0% | 95,6% | 0,0% | 4,4% | 100% |
| Alfafar | 0,0% | 0,0% | 0,0% | 0,0% | 0% |
| Alfara del Patriarca | 0,0% | 0,0% | 0,0% | 0,0% | 0% |
| Alginet | 0,0% | 50,0% | 0,0% | 50,0% | 100% |
| Almàssera | 0,0% | 85,7% | 0,0% | 14,3% | 100% |
| Almussafes | 0,0% | 100,0% | 0,0% | 0,0% | 100% |
| Benaguasil | 0,0% | 100,0% | 0,0% | 0,0% | 100% |
| Benetússer | 0,0% | 0,0% | 0,0% | 0,0% | 0% |
| Benifaió | 0,0% | 0,0% | 0,0% | 0,0% | 0% |
| Beniparrell | 0,0% | 0,0% | 0,0% | 0,0% | 0% |
| Benissanó | 0,0% | 0,0% | 0,0% | 0,0% | 0% |
| Bétera | 1,5% | 90,3% | 0,0% | 8,2% | 100% |
| Bonrepós i Mirambell | 0,0% | 0,0% | 0,0% | 0,0% | 0% |
| Burjassot | 17,8% | 82,2% | 0,0% | 0,0% | 100% |
| Canet d'En Berenguer | 40,1% | 9,5% | 0,0% | 50,4% | 100% |
| Carlet | 0,0% | 0,0% | 0,0% | 0,0% | 0% |
| Catarroja | 31,3% | 30,4% | 5,7% | 32,7% | 100% |
| Cheste | 0,0% | 50,0% | 0,0% | 50,0% | 100% |
| Chiva | 0,0% | 0,0% | 0,0% | 0,0% | 0% |
| Domeño | 0,0% | 0,0% | 0,0% | 0,0% | 0% |
| Eliana, l' | 0,0% | 50,0% | 0,0% | 50,0% | 100% |
| Emperador | 0,0% | 0,0% | 0,0% | 0,0% | 0% |
| Foios | 0,0% | 100,0% | 0,0% | 0,0% | 100% |
| Godella | 0,0% | 68,8% | 31,2% | 0,0% | 100% |
| Godelleta | 0,0% | 0,0% | 0,0% | 0,0% | 0% |
| Llíria | 0,0% | 100,0% | 0,0% | 0,0% | 100% |
| Llocnou de la Corona | 0,0% | 0,0% | 0,0% | 0,0% | 0% |
| Loriguilla | 0,0% | 0,0% | 0,0% | 0,0% | 0% |
| Manises | 96,2% | 0,0% | 0,0% | 3,8% | 100% |

| Municipi | Tipus d'aparcament (bicicletes) | | | | |
|---|---|---|---|---|---|
| | Estacionament bicicleta de lloguer (ValenBisi/ altres) | Aparcabicis dins de l'edifici | Aparcabicis en el carrer | Lliure en el carrer | TOTAL |
| Massalfassar | 0,0% | 100,0% | 0,0% | 0,0% | 100% |
| Massamagrell | 43,5% | 50,6% | 5,9% | 0,0% | 100% |
| Massanassa | 0,0% | 0,0% | 0,0% | 0,0% | 0% |
| Meliana | 0,0% | 100,0% | 0,0% | 0,0% | 100% |
| Mislata | 64,1% | 28,4% | 0,0% | 7,6% | 100% |
| Moncada | 0,0% | 0,0% | 0,0% | 0,0% | 0% |
| Montserrat | 0,0% | 100,0% | 0,0% | 0,0% | 100% |
| Museros | 0,0% | 96,8% | 3,2% | 0,0% | 100% |
| Náquera | 0,0% | 0,0% | 0,0% | 100,0% | 100% |
| Paiporta | 53,3% | 46,7% | 0,0% | 0,0% | 100% |
| Paterna | 70,7% | 29,3% | 0,0% | 0,0% | 100% |
| Picanya | 0,0% | 50,0% | 50,0% | 0,0% | 100% |
| Picassent | 0,0% | 0,0% | 0,0% | 0,0% | 0% |
| Pobla de Farnals, la | 0,0% | 50,0% | 0,0% | 50,0% | 100% |
| Pobla de Vallbona, la | 0,0% | 0,0% | 0,0% | 100,0% | 100% |
| Puçol | 0,0% | 90,1% | 0,0% | 9,9% | 100% |
| Puig de Santa Maria, el | 0,0% | 50,0% | 0,0% | 50,0% | 100% |
| Quart de Poblet | 0,0% | 95,7% | 2,1% | 2,3% | 100% |
| Rafelbunyol | 0,0% | 100,0% | 0,0% | 0,0% | 100% |
| Riba-roja de Túria | 0,0% | 0,0% | 0,0% | 0,0% | 0% |
| Rocafort | 0,0% | 0,0% | 0,0% | 100,0% | 100% |
| Sagunto/Sagunt | 28,5% | 46,2% | 3,7% | 21,6% | 100% |
| San Antonio de Benagéber | 0,0% | 0,0% | 0,0% | 0,0% | 0% |
| Sedaví | 0,0% | 0,0% | 0,0% | 0,0% | 0% |
| Serra | 0,0% | 0,0% | 0,0% | 100,0% | 100% |
| Silla | 0,0% | 0,0% | 0,0% | 0,0% | 0% |
| Sollana | 39,6% | 46,5% | 6,9% | 6,9% | 100% |
| Sueca | 0,0% | 0,0% | 0,0% | 0,0% | 0% |
| Tavernes Blanques | 0,0% | 100,0% | 0,0% | 0,0% | 100% |
| Torrent | 0,0% | 80,7% | 7,4% | 11,8% | 100% |
| Turís | 0,0% | 0,0% | 0,0% | 0,0% | 0% |
| València | 40,4% | 35,9% | 15,5% | 8,3% | 100% |
| Vilamarxant | 0,0% | 0,0% | 0,0% | 0,0% | 0% |
| Vinalesa | 0,0% | 100,0% | 0,0% | 0,0% | 100% |
| Xirivella | 28,7% | 13,8% | 57,5% | 0,0% | 100% |
| **Total** | **35,2%** | **41,5%** | **13,3%** | **10,0%** | **100%** |

**Ocupación del vehículo privado**

Este indicador muestra los datos de ocupación de vehículo privado, en primer lugar para el conjunto del Área Metropolitana de València y, en segundo lugar, desglosado para cada municipio del ámbito de estudio.

Prácticamente la totalidad de los vehículos tiene una ocupación de una o dos personas, siendo la primera opción la más común, con más del 60% del total.

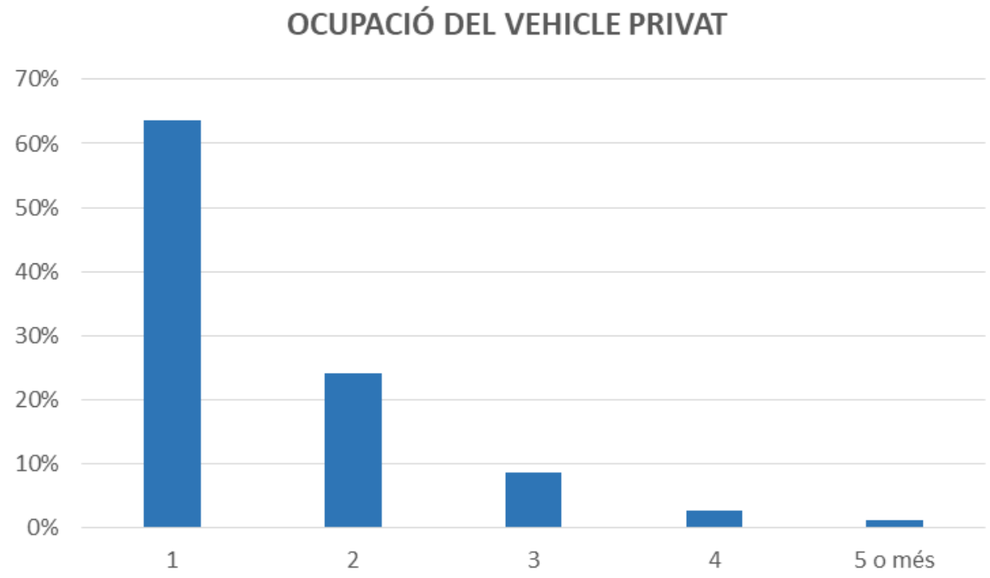


**Ocupación del vehículo privado por municipio**

A continuación se muestran desglosados los datos de ocupación del vehículo privado para cada uno de los municipios que conforman el ámbito de estudio:

| | Ocupació vehicle privat | | | | | |
|---|---|---|---|---|---|---|
| Municipi | 1 | 2 | 3 | 4 | 5 o més | TOTAL |
| Alaquàs | 64,0% | 21,2% | 12,5% | 1,2% | 1,2% | 100% |
| Albal | 59,6% | 30,6% | 2,3% | 7,4% | 0,0% | 100% |
| Albalat dels Sorells | 63,8% | 12,0% | 12,4% | 0,0% | 11,8% | 100% |
| Alboraya | 67,3% | 24,4% | 7,0% | 0,7% | 0,5% | 100% |
| Albuixech | 73,5% | 16,1% | 5,5% | 0,0% | 5,0% | 100% |
| Alcàsser | 73,7% | 17,9% | 6,2% | 1,8% | 0,4% | 100% |
| Aldaia | 74,9% | 20,8% | 0,6% | 3,0% | 0,6% | 100% |
| Alfafar | 67,9% | 20,9% | 7,6% | 3,7% | 0,0% | 100% |
| Alfara del Patriarca | 90,6% | 6,6% | 1,3% | 0,0% | 1,4% | 100% |
| Alginet | 68,8% | 28,1% | 0,0% | 0,0% | 3,1% | 100% |
| Almàssera | 72,1% | 25,8% | 2,1% | 0,0% | 0,0% | 100% |
| Almussafes | 77,5% | 19,3% | 3,2% | 0,0% | 0,0% | 100% |
| Benaguasil | 68,5% | 15,6% | 11,8% | 1,0% | 3,1% | 100% |
| Benetússer | 62,0% | 35,7% | 0,8% | 1,4% | 0,0% | 100% |
| Benifaió | 89,0% | 5,7% | 5,4% | 0,0% | 0,0% | 100% |
| Beniparrell | 79,9% | 20,1% | 0,0% | 0,0% | 0,0% | 100% |
| Benissanó | 97,5% | 2,5% | 0,0% | 0,0% | 0,0% | 100% |
| Bétera | 56,0% | 25,6% | 8,6% | 7,0% | 2,7% | 100% |
| Bonrepós i Mirambell | 67,8% | 27,0% | 5,3% | 0,0% | 0,0% | 100% |
| Burjassot | 68,8% | 22,4% | 6,9% | 1,8% | 0,2% | 100% |
| Canet d'En Berenguer | 69,6% | 25,2% | 2,0% | 3,3% | 0,0% | 100% |
| Carlet | 75,8% | 14,8% | 2,0% | 4,2% | 3,1% | 100% |
| Catarroja | 73,6% | 21,1% | 2,2% | 3,1% | 0,0% | 100% |
| Cheste | 65,8% | 24,0% | 2,2% | 8,0% | 0,0% | 100% |
| Chiva | 54,9% | 16,7% | 2,7% | 0,4% | 25,3% | 100% |
| Domeño | 73,2% | 18,5% | 8,3% | 0,0% | 0,0% | 100% |
| Eliana, l' | 42,9% | 40,0% | 11,9% | 4,3% | 0,8% | 100% |
| Emperador | 0,0% | 0,0% | 0,0% | 0,0% | 0,0% | 0% |
| Foios | 93,8% | 6,2% | 0,0% | 0,0% | 0,0% | 100% |
| Godella | 54,3% | 26,6% | 14,2% | 3,1% | 1,8% | 100% |
| Godelleta | 44,9% | 38,8% | 6,6% | 7,3% | 2,4% | 100% |
| Llíria | 62,3% | 28,0% | 9,7% | 0,0% | 0,0% | 100% |
| Llocnou de la Corona | 0,0% | 0,0% | 0,0% | 0,0% | 0,0% | 0% |
| Loriguilla | 71,9% | 20,0% | 7,2% | 0,9% | 0,0% | 100% |
| Manises | 64,0% | 25,2% | 1,9% | 8,9% | 0,0% | 100% |

| | Ocupació vehicle privat | | | | | |
|---|---|---|---|---|---|---|
| **Municipi** | 1 | 2 | 3 | 4 | 5 o més | TOTAL |
| Massalfassar | 60,9% | 35,3% | 3,7% | 0,0% | 0,0% | 100% |
| Massamagrell | 80,4% | 14,5% | 5,1% | 0,0% | 0,0% | 100% |
| Massanassa | 50,6% | 42,3% | 7,1% | 0,0% | 0,0% | 100% |
| Meliana | 58,4% | 21,1% | 17,4% | 3,1% | 0,0% | 100% |
| Mislata | 57,6% | 27,8% | 11,7% | 1,4% | 1,4% | 100% |
| Moncada | 52,6% | 25,0% | 22,3% | 0,1% | 0,0% | 100% |
| Montserrat | 84,9% | 9,0% | 1,2% | 2,3% | 2,5% | 100% |
| Museros | 74,3% | 19,7% | 6,0% | 0,0% | 0,0% | 100% |
| Náquera | 63,2% | 27,5% | 7,5% | 1,8% | 0,0% | 100% |
| Paiporta | 56,2% | 27,0% | 8,8% | 3,9% | 4,1% | 100% |
| Paterna | 66,1% | 27,0% | 4,8% | 2,0% | 0,0% | 100% |
| Picanya | 55,8% | 29,5% | 12,5% | 1,6% | 0,7% | 100% |
| Picassent | 72,6% | 18,7% | 7,9% | 0,8% | 0,0% | 100% |
| Pobla de Farnals, la | 59,7% | 28,3% | 11,9% | 0,0% | 0,0% | 100% |
| Pobla de Vallbona, la | 53,6% | 28,4% | 12,3% | 5,5% | 0,2% | 100% |
| Puçol | 66,8% | 23,4% | 7,0% | 2,4% | 0,4% | 100% |
| Puig de Santa Maria, el | 45,4% | 28,2% | 22,4% | 4,0% | 0,0% | 100% |
| Quart de Poblet | 65,1% | 24,0% | 10,7% | 0,2% | 0,0% | 100% |
| Rafelbunyol | 65,9% | 14,1% | 14,2% | 5,7% | 0,0% | 100% |
| Riba-roja de Túria | 57,8% | 29,7% | 9,6% | 2,9% | 0,0% | 100% |
| Rocafort | 63,3% | 22,5% | 2,3% | 6,2% | 5,6% | 100% |
| Sagunto/Sagunt | 59,4% | 30,0% | 8,1% | 2,0% | 0,6% | 100% |
| San Antonio de Benagéber | 61,2% | 21,4% | 12,7% | 4,6% | 0,0% | 100% |
| Sedaví | 54,0% | 39,1% | 6,9% | 0,0% | 0,0% | 100% |
| Serra | 79,8% | 17,6% | 2,6% | 0,0% | 0,0% | 100% |
| Silla | 85,2% | 13,7% | 1,1% | 0,0% | 0,0% | 100% |
| Sollana | 51,4% | 38,7% | 0,0% | 5,0% | 5,0% | 100% |
| Sueca | 73,6% | 19,8% | 3,7% | 2,7% | 0,2% | 100% |
| Tavernes Blanques | 77,5% | 19,5% | 2,1% | 0,9% | 0,0% | 100% |
| Torrent | 55,8% | 26,3% | 14,8% | 2,5% | 0,6% | 100% |
| Turís | 85,5% | 12,9% | 1,6% | 0,0% | 0,0% | 100% |
| València | 64,1% | 22,2% | 9,9% | 3,0% | 0,8% | 100% |
| Vilamarxant | 62,1% | 32,8% | 5,1% | 0,0% | 0,0% | 100% |
| Vinalesa | 63,1% | 24,0% | 11,7% | 1,2% | 0,0% | 100% |
| Xirivella | 61,8% | 22,5% | 11,4% | 3,6% | 0,7% | 100% |
| **Total** | **63,6%** | **24,0%** | **8,5%** | **2,7%** | **1,1%** | **100%** |

**Motivos de no utilización del transporte público**

Entre los motivos de la no utilización del transporte público para el conjunto de todo el Área Metropolitana de València destacan dos por encima del resto:

- No hay servicio de transporte público o es inadecuado
- Estar muy cerca del destino

Ambos motivos se encuentran alrededor del 30% cada uno sobre el total para el conjunto del Área Metropolitana. Sin embargo, estos porcentajes varían de forma inversamente proporcional a medida que la distancia respecto a València va creciendo. Así pues, el municipio de València es el que menor porcentaje presenta en relación con el resto a la hora de elegir la falta de oferta o el inadecuado servicio como motivo de no utilización del transporte público (20,5%). A este, le siguen municipios cercanos a València que generalmente se encuentran conectados mediante la red de metro y que aseguran, en un porcentaje alto, estar muy cerca de su destino como motivo principal de la no utilización del transporte público.

Por su parte, los municipios de la segunda y tercera corona, en los que el porcentaje de la opción "Estar muy cerca del destino" baja considerablemente, el motivo "No hay servicio de transporte público o es inadecuado" se sitúa en valores en torno al 50%.

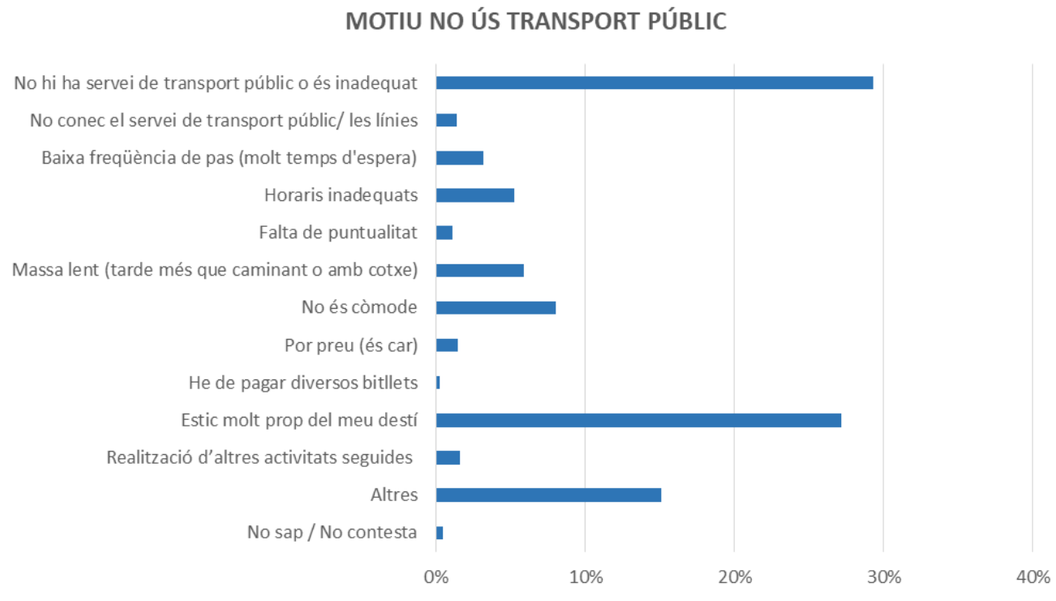

**Principales motivos de no utilización del transporte público por municipios**

A continuación se muestran desglosados los motivos de no utilización del transporte público para cada uno de los municipios que conforman el ámbito de estudio:

| | Municipi | | | | | | | | | | | | | |
|---|---|---|---|---|---|---|---|---|---|---|---|---|---|---|
| **Municipi** | No hi ha servei de transport públic o és inadequat | No conec el servei de transport públic/ les línies | Baixa freqüència de pas (molt temps d'espera) | Horaris inadequats | Falta de puntualitat | Massa lent (tarde més que caminant o amb cotxe) | No és còmode | Por preu (és car) | He de pagar diversos bitllets | Estic molt prop del meu destí | Realització d'altres activitats seguides | Altres | No sap / No contesta | TOTAL |
| Alaquàs | 28,2% | 2,5% | 3,0% | 3,7% | 0,0% | 4,8% | 8,2% | 1,0% | 0,0% | 34,2% | 0,7% | 13,5% | 0,4% | 100% |
| Albal | 31,9% | 0,8% | 1,7% | 3,3% | 0,0% | 2,8% | 8,0% | 1,3% | 0,8% | 38,2% | 1,9% | 9,0% | 0,2% | 100% |
| Albalat dels Sorells | 48,8% | 2,0% | 0,0% | 5,9% | 0,0% | 1,2% | 8,8% | 3,2% | 0,0% | 21,5% | 0,0% | 8,7% | 0,0% | 100% |
| Alboraya | 22,8% | 0,8% | 5,5% | 5,6% | 1,8% | 7,3% | 6,6% | 1,5% | 0,3% | 30,3% | 2,3% | 14,7% | 0,5% | 100% |
| Albuixech | 47,3% | 5,7% | 0,8% | 7,4% | 0,0% | 0,0% | 5,7% | 4,6% | 0,0% | 16,2% | 0,8% | 11,6% | 0,0% | 100% |
| Alcàsser | 50,9% | 0,0% | 7,5% | 2,5% | 0,8% | 5,8% | 3,5% | 2,6% | 0,0% | 14,9% | 2,4% | 8,8% | 0,3% | 100% |
| Aldaia | 26,8% | 2,5% | 4,3% | 6,0% | 0,1% | 4,4% | 4,8% | 2,3% | 0,1% | 35,5% | 2,7% | 9,9% | 0,5% | 100% |
| Alfafar | 36,2% | 0,1% | 1,7% | 4,1% | 1,1% | 4,0% | 9,2% | 1,6% | 0,0% | 27,5% | 2,2% | 12,2% | 0,2% | 100% |
| Alfara del Patriarca | 25,4% | 1,0% | 13,2% | 17,6% | 12,7% | 1,8% | 10,0% | 0,5% | 0,5% | 10,1% | 0,5% | 5,8% | 1,1% | 100% |
| Alginet | 37,6% | 3,7% | 4,6% | 8,0% | 0,0% | 4,7% | 1,9% | 0,0% | 0,0% | 25,8% | 0,3% | 13,3% | 0,0% | 100% |
| Almàssera | 29,7% | 0,0% | 6,4% | 8,9% | 0,0% | 7,3% | 5,3% | 7,1% | 0,0% | 15,2% | 1,0% | 19,2% | 0,0% | 100% |
| Almussafes | 30,8% | 4,0% | 1,0% | 7,3% | 0,0% | 6,3% | 2,4% | 0,0% | 0,0% | 29,5% | 1,2% | 17,4% | 0,0% | 100% |
| Benaguasil | 54,1% | 5,3% | 0,3% | 1,1% | 0,3% | 4,8% | 1,8% | 0,0% | 0,0% | 19,0% | 1,7% | 11,2% | 0,3% | 100% |
| Benetússer | 26,3% | 1,2% | 5,7% | 12,9% | 0,0% | 2,0% | 7,5% | 1,2% | 4,8% | 25,4% | 0,6% | 12,1% | 0,3% | 100% |
| Benifaió | 47,8% | 0,0% | 1,2% | 7,3% | 0,9% | 1,4% | 3,8% | 6,2% | 0,0% | 18,0% | 5,3% | 7,8% | 0,1% | 100% |
| Beniparrell | 35,3% | 0,0% | 5,5% | 12,7% | 5,2% | 10,6% | 11,0% | 0,0% | 0,0% | 12,2% | 0,0% | 7,5% | 0,0% | 100% |
| Benissanó | 34,9% | 4,1% | 0,0% | 10,1% | 0,0% | 0,0% | 4,1% | 2,0% | 0,0% | 18,1% | 2,0% | 24,7% | 0,0% | 100% |
| Bétera | 56,9% | 0,9% | 3,8% | 9,8% | 1,1% | 2,4% | 6,9% | 2,2% | 0,2% | 4,7% | 0,6% | 10,2% | 0,3% | 100% |
| Bonrepós i Mirambell | 44,3% | 0,0% | 0,0% | 10,1% | 0,0% | 0,0% | 2,4% | 0,0% | 0,0% | 18,0% | 0,0% | 25,1% | 0,0% | 100% |
| Burjassot | 29,3% | 1,0% | 3,0% | 3,4% | 0,1% | 3,1% | 3,8% | 1,1% | 0,0% | 39,5% | 1,5% | 13,0% | 1,2% | 100% |
| Canet d'En Berenguer | 42,4% | 5,3% | 5,8% | 12,0% | 1,5% | 3,7% | 11,3% | 1,9% | 0,0% | 10,4% | 0,0% | 5,7% | 0,0% | 100% |
| Carlet | 52,6% | 1,2% | 3,6% | 6,1% | 0,6% | 9,2% | 3,9% | 0,6% | 0,0% | 13,9% | 0,6% | 5,4% | 2,4% | 100% |
| Catarroja | 30,7% | 1,6% | 1,3% | 3,6% | 0,6% | 7,3% | 7,0% | 1,0% | 0,0% | 33,5% | 0,7% | 12,7% | 0,0% | 100% |
| Cheste | 46,0% | 1,2% | 5,5% | 10,3% | 4,0% | 3,6% | 6,3% | 0,9% | 2,0% | 15,3% | 0,0% | 5,0% | 0,0% | 100% |
| Chiva | 38,7% | 12,8% | 7,5% | 7,5% | 1,0% | 4,5% | 5,2% | 0,9% | 0,0% | 10,3% | 1,5% | 8,0% | 2,3% | 100% |
| Domeño | 44,9% | 2,8% | 2,8% | 14,3% | 4,2% | 18,7% | 7,0% | 0,0% | 0,0% | 5,2% | 0,0% | 0,0% | 0,0% | 100% |
| Eliana, l' | 43,9% | 1,9% | 7,5% | 4,4% | 2,5% | 5,2% | 8,6% | 2,6% | 0,2% | 11,8% | 0,8% | 9,6% | 0,9% | 100% |
| Emperador | 100,0% | 0,0% | 0,0% | 0,0% | 0,0% | 0,0% | 0,0% | 0,0% | 0,0% | 0,0% | 0,0% | 0,0% | 0,0% | 100% |
| Foios | 30,3% | 0,0% | 0,0% | 0,0% | 0,0% | 0,0% | 8,4% | 0,7% | 0,0% | 47,6% | 1,0% | 11,2% | 0,9% | 100% |
| Godella | 37,0% | 1,1% | 6,8% | 9,3% | 0,6% | 11,3% | 5,3% | 1,9% | 0,3% | 17,0% | 2,9% | 5,9% | 0,6% | 100% |
| Godelleta | 43,6% | 1,3% | 3,0% | 22,4% | 0,0% | 7,6% | 0,4% | 0,0% | 0,0% | 16,7% | 0,0% | 4,9% | 0,0% | 100% |
| Llíria | 33,8% | 0,5% | 5,1% | 5,4% | 0,6% | 5,7% | 2,9% | 0,2% | 0,0% | 30,4% | 0,6% | 14,6% | 0,2% | 100% |
| Llocnou de la Corona | 0,0% | 0,0% | 0,0% | 0,0% | 0,0% | 0,0% | 0,0% | 0,0% | 0,0% | 100,0% | 0,0% | 0,0% | 0,0% | 100% |
| Loriguilla | 56,8% | 0,0% | 5,1% | 9,2% | 2,1% | 3,9% | 2,4% | 1,9% | 0,0% | 11,5% | 0,0% | 7,2% | 0,0% | 100% |
| Manises | 29,5% | 1,2% | 2,1% | 5,9% | 0,1% | 5,5% | 7,4% | 1,7% | 0,4% | 31,8% | 2,2% | 12,3% | 0,1% | 100% |

| | Municipi | | | | | | | | | | | | | |
|---|---|---|---|---|---|---|---|---|---|---|---|---|---|---|
| **Municipi** | No hi ha servei de transport públic o és inadequat | No conec el servei de transport públic/ les línies | Baixa freqüència de pas (molt temps d'espera) | Horaris inadequats | Falta de puntualitat | Massa lent (tarde més que caminant o amb cotxe) | No és còmode | Por preu (és car) | He de pagar diversos bitllets | Estic molt prop del meu destí | Realització d'altres activitats seguides | Altres | No sap / No contesta | TOTAL |
| Massalfassar | 72,3% | 0,0% | 1,4% | 4,2% | 0,0% | 2,3% | 2,3% | 0,0% | 0,0% | 10,6% | 1,4% | 5,4% | 0,0% | 100% |
| Massamagrell | 34,3% | 0,8% | 0,6% | 4,0% | 0,0% | 6,6% | 14,9% | 0,3% | 0,0% | 30,0% | 1,4% | 7,0% | 0,0% | 100% |
| Massanassa | 31,9% | 0,3% | 8,7% | 8,2% | 0,0% | 2,3% | 6,9% | 1,4% | 0,0% | 30,1% | 1,4% | 8,7% | 0,0% | 100% |
| Meliana | 22,6% | 2,0% | 0,0% | 6,5% | 0,0% | 17,8% | 8,8% | 0,0% | 0,9% | 22,8% | 0,9% | 17,6% | 0,0% | 100% |
| Mislata | 29,0% | 1,0% | 1,5% | 5,6% | 0,9% | 6,9% | 8,6% | 1,3% | 0,2% | 30,5% | 1,7% | 12,4% | 0,3% | 100% |
| Moncada | 26,2% | 0,3% | 5,6% | 5,1% | 2,5% | 8,2% | 7,5% | 1,1% | 0,0% | 24,1% | 0,0% | 19,5% | 0,0% | 100% |
| Montserrat | 50,7% | 2,3% | 4,2% | 3,4% | 0,0% | 8,6% | 1,4% | 1,3% | 0,4% | 16,6% | 0,4% | 10,6% | 0,2% | 100% |
| Museros | 31,2% | 0,0% | 2,8% | 4,4% | 0,0% | 12,5% | 4,0% | 1,3% | 0,0% | 28,4% | 0,0% | 15,4% | 0,0% | 100% |
| Náquera | 49,9% | 4,6% | 5,0% | 11,6% | 1,8% | 5,0% | 2,1% | 0,6% | 0,0% | 9,8% | 1,0% | 8,6% | 0,0% | 100% |
| Paiporta | 39,1% | 2,1% | 2,3% | 3,4% | 0,0% | 5,2% | 5,0% | 0,9% | 0,0% | 30,7% | 1,2% | 9,7% | 0,3% | 100% |
| Paterna | 30,5% | 2,2% | 4,2% | 6,1% | 0,9% | 6,9% | 9,5% | 0,6% | 0,3% | 22,6% | 0,9% | 15,2% | 0,1% | 100% |
| Picanya | 44,6% | 0,0% | 2,8% | 4,2% | 0,0% | 6,1% | 8,5% | 1,9% | 0,0% | 20,9% | 1,7% | 9,5% | 0,0% | 100% |
| Picassent | 41,8% | 2,2% | 7,6% | 1,9% | 0,2% | 10,2% | 3,3% | 0,9% | 0,0% | 20,6% | 0,9% | 10,3% | 0,0% | 100% |
| Pobla de Farnals, la | 32,9% | 0,2% | 6,6% | 5,5% | 1,8% | 3,8% | 3,5% | 3,0% | 0,4% | 29,6% | 0,7% | 11,9% | 0,0% | 100% |
| Pobla de Vallbona, la | 41,0% | 2,6% | 3,7% | 8,6% | 0,7% | 5,1% | 8,5% | 2,3% | 0,0% | 8,7% | 4,2% | 14,7% | 0,1% | 100% |
| Puçol | 39,6% | 4,8% | 2,4% | 5,2% | 1,6% | 4,8% | 2,4% | 0,0% | 0,8% | 26,3% | 1,1% | 10,6% | 0,3% | 100% |
| Puig de Santa Maria, el | 49,1% | 0,9% | 0,6% | 0,9% | 0,4% | 2,3% | 12,7% | 5,5% | 0,0% | 22,5% | 0,0% | 5,1% | 0,0% | 100% |
| Quart de Poblet | 37,7% | 0,7% | 2,9% | 1,4% | 1,8% | 7,3% | 10,0% | 0,5% | 0,0% | 27,1% | 0,4% | 10,1% | 0,0% | 100% |
| Rafelbunyol | 52,3% | 0,0% | 3,0% | 2,8% | 0,0% | 0,3% | 16,2% | 2,2% | 0,0% | 11,2% | 0,0% | 12,0% | 0,0% | 100% |
| Riba-roja de Túria | 45,1% | 4,3% | 4,7% | 6,2% | 0,6% | 5,8% | 7,7% | 2,5% | 0,2% | 15,9% | 0,8% | 6,1% | 0,1% | 100% |
| Rocafort | 52,3% | 2,2% | 4,2% | 5,7% | 1,6% | 5,3% | 5,4% | 1,7% | 0,0% | 8,7% | 3,3% | 8,7% | 0,8% | 100% |
| Sagunto/Sagunt | 27,6% | 0,5% | 3,9% | 5,8% | 2,1% | 3,6% | 9,9% | 2,1% | 0,3% | 28,3% | 1,5% | 13,3% | 1,0% | 100% |
| San Antonio de Benagéber | 49,6% | 0,1% | 8,5% | 11,8% | 0,5% | 5,8% | 5,7% | 0,7% | 0,2% | 10,0% | 0,7% | 6,6% | 0,0% | 100% |
| Sedaví | 37,2% | 1,4% | 0,9% | 2,9% | 1,5% | 5,1% | 6,3% | 0,6% | 0,0% | 29,3% | 3,3% | 8,7% | 2,8% | 100% |
| Serra | 55,9% | 1,4% | 5,7% | 5,4% | 2,0% | 7,2% | 5,8% | 0,4% | 0,0% | 6,9% | 0,0% | 9,4% | 0,0% | 100% |
| Silla | 36,3% | 1,2% | 2,7% | 9,4% | 0,0% | 1,1% | 3,2% | 2,2% | 0,0% | 30,6% | 4,6% | 8,6% | 0,0% | 100% |
| Sollana | 39,9% | 0,8% | 0,0% | 7,9% | 0,0% | 0,8% | 9,2% | 3,3% | 3,3% | 26,2% | 0,0% | 8,7% | 0,0% | 100% |
| Sueca | 39,9% | 0,0% | 0,3% | 2,8% | 0,2% | 2,9% | 5,2% | 0,1% | 0,2% | 37,8% | 0,1% | 10,0% | 0,4% | 100% |
| Tavernes Blanques | 45,7% | 1,5% | 1,1% | 4,5% | 0,4% | 5,3% | 2,4% | 1,8% | 0,0% | 18,6% | 3,6% | 14,8% | 0,1% | 100% |
| Torrent | 24,4% | 1,6% | 2,7% | 5,1% | 0,5% | 6,1% | 8,5% | 1,2% | 0,1% | 32,0% | 1,7% | 15,8% | 0,4% | 100% |
| Turís | 43,5% | 0,8% | 3,2% | 8,4% | 0,5% | 2,3% | 7,5% | 0,0% | 0,0% | 22,0% | 0,3% | 9,4% | 2,0% | 100% |
| València | 20,5% | 0,9% | 2,6% | 4,6% | 1,5% | 6,7% | 9,6% | 1,5% | 0,3% | 29,6% | 1,9% | 19,9% | 0,5% | 100% |
| Vilamarxant | 55,7% | 8,5% | 1,7% | 10,8% | 0,0% | 2,1% | 9,7% | 0,0% | 0,0% | 8,5% | 0,9% | 1,6% | 0,7% | 100% |
| Vinalesa | 55,2% | 1,9% | 3,5% | 5,3% | 0,0% | 3,3% | 0,0% | 0,0% | 0,0% | 16,7% | 1,0% | 12,5% | 0,6% | 100% |
| Xirivella | 31,8% | 0,4% | 2,6% | 2,9% | 0,6% | 5,1% | 6,0% | 4,1% | 0,1% | 31,8% | 1,6% | 13,1% | 0,0% | 100% |
| **Total** | **29,3%** | **1,4%** | **3,2%** | **5,2%** | **1,1%** | **5,8%** | **8,0%** | **1,5%** | **0,3%** | **27,2%** | **1,6%** | **15,1%** | **0,4%** | **100%** |

**Distribución horaria de los viajes para el conjunto del área de estudio**

| Municipi | Distribució horària dels viatges | | | | | | | | | | | | | | | | | | | | | | |
|---|---|---|---|---|---|---|---|---|---|---|---|---|---|---|---|---|---|---|---|---|---|---|---|
| | 0:00 - 1:00 | 1:00 - 2:00 | 2:00 - 3:00 | 3:00 - 4:00 | 4:00 - 5:00 | 5:00 - 6:00 | 6:00 - 7:00 | 7:00 - 8:00 | 8:00 - 9:00 | 9:00 - 10:00 | 10:00 - 11:00 | 11:00 - 12:00 | 12:00 - 13:00 | 13:00 - 14:00 | 14:00 - 15:00 | 15:00 - 16:00 | 16:00 - 17:00 | 17:00 - 18:00 | 18:00 - 19:00 | 19:00 - 20:00 | 20:00 - 21:00 | 21:00 - 22:00 | 22:00 - 23:00 | 23:00 - 24:00 | TOTAL |
| Alaquàs | 0,0% | 0,0% | 0,0% | 0,0% | 0,1% | 1,0% | 1,6% | 6,2% | 11,5% | 7,0% | 4,8% | 4,9% | 3,7% | 4,1% | 7,9% | 9,0% | 5,5% | 7,2% | 8,9% | 7,0% | 5,0% | 1,8% | 1,7% | 1,2% | 100% |
| Albal | 1,2% | 0,0% | 0,0% | 0,0% | 0,0% | 0,8% | 1,0% | 13,4% | 8,1% | 6,0% | 4,3% | 3,3% | 4,7% | 5,5% | 14,0% | 6,4% | 3,0% | 8,1% | 5,7% | 3,6% | 5,9% | 4,5% | 0,7% | 0,1% | 100% |
| Albalat dels Sorells | 0,0% | 0,0% | 1,0% | 0,0% | 0,0% | 0,0% | 0,0% | 19,4% | 10,2% | 5,5% | 2,2% | 3,1% | 3,8% | 2,2% | 20,2% | 7,2% | 4,7% | 5,6% | 3,2% | 4,9% | 4,9% | 1,8% | 0,0% | 0,0% | 100% |
| Alboraya | 0,1% | 0,0% | 0,0% | 0,0% | 0,0% | 0,1% | 1,8% | 9,4% | 10,9% | 5,6% | 3,8% | 3,6% | 4,4% | 5,3% | 7,6% | 8,1% | 5,5% | 9,8% | 6,1% | 6,5% | 7,5% | 1,7% | 1,5% | 0,8% | 100% |
| Albuixech | 0,0% | 0,0% | 0,0% | 0,0% | 0,0% | 0,0% | 2,7% | 6,6% | 11,1% | 2,7% | 4,9% | 5,5% | 4,0% | 3,3% | 12,7% | 8,2% | 5,6% | 6,6% | 5,1% | 6,0% | 7,7% | 2,7% | 4,7% | 0,0% | 100% |
| Alcàsser | 0,0% | 0,0% | 0,0% | 0,0% | 0,2% | 0,5% | 2,7% | 1,5% | 18,1% | 6,9% | 9,5% | 2,5% | 6,1% | 1,5% | 13,6% | 3,1% | 4,4% | 4,9% | 12,1% | 5,6% | 4,6% | 0,5% | 1,7% | 0,0% | 100% |
| Aldaia | 0,5% | 0,2% | 0,0% | 0,0% | 0,3% | 1,6% | 0,9% | 6,5% | 13,3% | 4,6% | 6,1% | 4,0% | 6,2% | 5,0% | 7,5% | 6,0% | 6,7% | 7,6% | 8,1% | 3,5% | 6,3% | 3,0% | 1,0% | 1,1% | 100% |
| Alfafar | 0,9% | 0,1% | 0,0% | 0,1% | 0,1% | 0,9% | 2,9% | 5,3% | 9,5% | 5,5% | 4,8% | 6,4% | 3,5% | 4,2% | 10,9% | 4,0% | 4,7% | 6,4% | 7,5% | 8,4% | 5,4% | 6,6% | 1,6% | 0,4% | 100% |
| Alfara del Patriarca | 0,0% | 0,6% | 0,0% | 0,0% | 0,0% | 0,6% | 0,9% | 12,5% | 7,0% | 5,8% | 4,0% | 2,1% | 9,0% | 3,1% | 15,4% | 6,0% | 4,3% | 3,9% | 7,1% | 10,7% | 5,3% | 0,8% | 0,4% | 0,6% | 100% |
| Alginet | 0,0% | 0,0% | 0,0% | 0,0% | 0,0% | 0,8% | 0,0% | 11,9% | 11,2% | 7,1% | 4,2% | 2,4% | 7,1% | 4,0% | 13,2% | 11,2% | 10,6% | 5,4% | 3,1% | 0,9% | 3,8% | 0,0% | 3,1% | 0,0% | 100% |
| Almàssera | 0,0% | 2,1% | 0,0% | 0,0% | 0,0% | 2,1% | 0,0% | 12,0% | 9,0% | 8,2% | 5,4% | 4,7% | 5,4% | 4,6% | 7,7% | 4,7% | 6,1% | 2,2% | 10,6% | 5,1% | 5,8% | 3,9% | 0,4% | 0,0% | 100% |
| Almussafes | 0,0% | 0,0% | 0,0% | 0,0% | 0,0% | 0,4% | 0,7% | 15,8% | 10,9% | 3,5% | 3,4% | 3,4% | 5,2% | 3,7% | 13,0% | 11,7% | 8,5% | 3,8% | 4,2% | 3,3% | 2,6% | 2,0% | 4,1% | 0,0% | 100% |
| Benaguasil | 0,0% | 0,0% | 0,0% | 0,0% | 0,0% | 0,2% | 3,7% | 10,8% | 11,5% | 7,1% | 7,5% | 5,6% | 3,4% | 2,6% | 12,5% | 4,4% | 10,4% | 5,6% | 7,0% | 3,5% | 3,3% | 0,0% | 0,9% | 0,0% | 100% |
| Benetússer | 0,0% | 0,5% | 0,0% | 0,0% | 0,0% | 0,9% | 1,6% | 10,7% | 13,8% | 5,7% | 5,7% | 1,8% | 3,9% | 3,6% | 7,1% | 7,1% | 2,2% | 13,4% | 6,7% | 7,9% | 3,5% | 2,5% | 1,4% | 0,0% | 100% |
| Benifaió | 0,0% | 2,5% | 0,4% | 0,0% | 0,0% | 1,3% | 1,1% | 10,7% | 6,2% | 6,5% | 2,2% | 3,5% | 3,6% | 5,0% | 12,3% | 6,7% | 7,4% | 5,0% | 8,3% | 5,6% | 4,0% | 4,0% | 3,8% | 0,0% | 100% |
| Beniparrell | 0,0% | 0,0% | 0,0% | 0,0% | 0,0% | 0,0% | 2,3% | 11,7% | 14,0% | 3,0% | 3,8% | 7,1% | 3,6% | 8,8% | 5,1% | 10,4% | 6,2% | 7,6% | 3,7% | 5,5% | 6,2% | 1,0% | 0,0% | 0,0% | 100% |
| Benissanó | 0,0% | 0,0% | 0,0% | 0,0% | 0,0% | 1,1% | 0,9% | 14,0% | 11,6% | 5,6% | 0,8% | 2,4% | 4,8% | 9,9% | 7,8% | 8,2% | 10,6% | 4,9% | 3,3% | 9,7% | 2,8% | 1,7% | 0,0% | 0,0% | 100% |
| Bétera | 0,3% | 0,0% | 0,1% | 0,0% | 0,0% | 1,6% | 1,9% | 6,5% | 11,8% | 7,4% | 6,9% | 3,9% | 5,1% | 5,4% | 9,2% | 6,9% | 4,9% | 8,4% | 5,8% | 6,7% | 3,9% | 2,8% | 0,3% | 0,3% | 100% |
| Bonrepós i Mirambell | 0,7% | 0,0% | 0,0% | 0,0% | 0,0% | 1,0% | 0,7% | 11,4% | 11,9% | 2,6% | 3,4% | 0,9% | 5,0% | 4,3% | 10,1% | 6,4% | 9,6% | 12,1% | 4,8% | 3,7% | 7,6% | 1,4% | 2,4% | 0,0% | 100% |
| Burjassot | 0,3% | 0,0% | 0,1% | 0,4% | 0,0% | 1,0% | 1,0% | 10,6% | 8,4% | 8,1% | 4,1% | 2,9% | 5,1% | 5,0% | 15,0% | 5,5% | 8,4% | 5,6% | 5,9% | 5,1% | 4,0% | 2,3% | 1,3% | 0,2% | 100% |
| Canet d'En Berenguer | 0,8% | 0,0% | 0,0% | 0,0% | 0,0% | 0,2% | 1,2% | 9,6% | 10,2% | 5,1% | 4,5% | 3,3% | 2,6% | 7,1% | 10,0% | 8,3% | 7,0% | 7,1% | 8,2% | 4,7% | 6,4% | 2,4% | 0,2% | 1,0% | 100% |
| Carlet | 0,0% | 0,0% | 0,0% | 0,0% | 0,4% | 0,4% | 1,8% | 10,8% | 8,1% | 4,0% | 9,3% | 4,9% | 4,6% | 4,9% | 12,6% | 11,9% | 5,8% | 5,3% | 4,3% | 4,4% | 4,6% | 1,0% | 0,4% | 0,6% | 100% |
| Catarroja | 0,1% | 0,1% | 0,0% | 0,5% | 0,0% | 0,6% | 1,8% | 8,1% | 10,6% | 6,2% | 3,7% | 3,9% | 3,4% | 7,3% | 8,5% | 6,6% | 5,7% | 6,0% | 8,7% | 8,0% | 7,0% | 1,6% | 1,0% | 0,6% | 100% |
| Cheste | 0,6% | 0,0% | 0,0% | 0,0% | 0,0% | 0,4% | 0,0% | 11,0% | 10,6% | 5,9% | 2,5% | 3,1% | 3,5% | 4,5% | 8,4% | 10,1% | 5,5% | 6,0% | 8,0% | 5,5% | 7,6% | 4,2% | 2,0% | 0,6% | 100% |
| Chiva | 0,0% | 0,0% | 0,0% | 0,0% | 1,5% | 0,4% | 1,1% | 8,0% | 6,8% | 11,9% | 7,5% | 2,6% | 6,2% | 3,8% | 6,1% | 5,1% | 11,1% | 7,4% | 7,1% | 5,9% | 5,1% | 1,9% | 0,5% | 0,0% | 100% |
| Domeño | 0,0% | 0,0% | 0,0% | 0,0% | 0,0% | 2,3% | 0,9% | 8,3% | 16,5% | 5,3% | 4,0% | 2,6% | 2,3% | 9,3% | 12,4% | 9,0% | 6,3% | 5,9% | 7,7% | 4,4% | 1,4% | 1,4% | 0,0% | 0,0% | 100% |
| Eliana, l' | 2,1% | 0,0% | 0,0% | 0,0% | 0,2% | 0,1% | 0,6% | 8,8% | 11,1% | 4,5% | 3,6% | 5,1% | 4,6% | 2,9% | 9,7% | 7,6% | 8,8% | 6,2% | 7,7% | 5,4% | 7,3% | 2,9% | 0,5% | 0,4% | 100% |
| Emperador | 0,0% | 0,0% | 0,0% | 0,0% | 0,0% | 2,6% | 0,3% | 8,9% | 15,1% | 3,7% | 4,6% | 3,2% | 2,2% | 7,6% | 10,2% | 10,3% | 6,8% | 5,3% | 3,2% | 7,4% | 4,8% | 3,7% | 0,0% | 0,0% | 100% |
| Foios | 0,0% | 0,3% | 0,0% | 0,0% | 0,0% | 0,0% | 3,2% | 11,0% | 8,4% | 9,1% | 5,8% | 2,6% | 8,3% | 3,6% | 11,3% | 10,7% | 8,7% | 3,3% | 3,3% | 3,0% | 2,7% | 2,1% | 2,6% | 0,0% | 100% |
| Godella | 0,0% | 0,3% | 0,0% | 0,0% | 0,2% | 0,0% | 1,4% | 9,3% | 10,3% | 5,9% | 4,4% | 3,9% | 4,5% | 5,6% | 9,0% | 4,4% | 8,0% | 5,0% | 8,5% | 9,6% | 5,3% | 3,5% | 0,6% | 0,6% | 100% |
| Godelleta | 0,0% | 1,4% | 0,0% | 0,0% | 0,0% | 0,0% | 1,4% | 5,8% | 13,2% | 6,7% | 2,4% | 1,1% | 2,4% | 4,2% | 17,9% | 1,2% | 6,6% | 7,6% | 9,7% | 5,0% | 12,6% | 0,9% | 0,0% | 0,0% | 100% |
| Llíria | 0,1% | 0,0% | 0,0% | 0,0% | 0,0% | 0,2% | 3,1% | 10,4% | 8,6% | 4,1% | 4,5% | 2,4% | 7,3% | 3,3% | 9,2% | 7,3% | 2,4% | 10,4% | 9,2% | 8,1% | 7,6% | 0,9% | 0,5% | 0,4% | 100% |
| Llocnou de la Corona | 0,0% | 0,0% | 0,8% | 0,0% | 0,0% | 1,0% | 1,4% | 4,5% | 13,1% | 8,6% | 4,2% | 6,9% | 4,6% | 5,8% | 11,6% | 8,0% | 7,3% | 9,8% | 2,4% | 2,6% | 3,6% | 3,7% | 0,0% | 0,0% | 100% |
| Loriguilla | 0,0% | 1,2% | 0,0% | 0,0% | 1,2% | 0,0% | 4,0% | 4,1% | 10,7% | 5,1% | 6,6% | 3,5% | 9,9% | 5,6% | 7,9% | 1,9% | 7,5% | 7,7% | 12,8% | 2,6% | 3,8% | 1,2% | 0,7% | 1,9% | 100% |
| Manises | 0,6% | 0,1% | 0,6% | 0,2% | 0,1% | 0,7% | 1,6% | 7,6% | 11,3% | 5,6% | 6,0% | 4,2% | 4,0% | 6,4% | 7,6% | 9,2% | 5,8% | 7,6% | 5,9% | 5,3% | 3,6% | 3,2% | 1,8% | 1,2% | 100% |

| Municipi | Distribució horària dels viatges | | | | | | | | | | | | | | | | | | | | | | | |
|---|---|---|---|---|---|---|---|---|---|---|---|---|---|---|---|---|---|---|---|---|---|---|---|---|
| | 0:00 - 1:00 | 1:00 - 2:00 | 2:00 - 3:00 | 3:00 - 4:00 | 4:00 - 5:00 | 5:00 - 6:00 | 6:00 - 7:00 | 7:00 - 8:00 | 8:00 - 9:00 | 9:00 - 10:00 | 10:00 - 11:00 | 11:00 - 12:00 | 12:00 - 13:00 | 13:00 - 14:00 | 14:00 - 15:00 | 15:00 - 16:00 | 16:00 - 17:00 | 17:00 - 18:00 | 18:00 - 19:00 | 19:00 - 20:00 | 20:00 - 21:00 | 21:00 - 22:00 | 22:00 - 23:00 | 23:00 - 24:00 | TOTAL |
| Massalfassar | 0,0% | 0,0% | 0,0% | 0,0% | 0,0% | 0,2% | 0,3% | 12,1% | 15,4% | 5,9% | 1,3% | 1,6% | 3,8% | 9,3% | 6,0% | 6,1% | 14,0% | 6,5% | 1,7% | 11,2% | 1,7% | 2,0% | 0,3% | 0,3% | 100% |
| Massamagrell | 0,8% | 0,7% | 0,0% | 1,2% | 0,0% | 0,4% | 2,0% | 11,3% | 3,6% | 6,8% | 4,5% | 3,3% | 4,8% | 8,3% | 9,4% | 5,8% | 4,1% | 8,6% | 9,9% | 7,2% | 1,6% | 2,0% | 3,1% | 0,7% | 100% |
| Massanassa | 0,0% | 0,0% | 0,0% | 0,0% | 0,0% | 0,2% | 1,1% | 6,3% | 9,4% | 2,6% | 3,3% | 2,1% | 4,3% | 7,1% | 6,4% | 10,0% | 5,5% | 10,5% | 9,5% | 10,8% | 4,4% | 4,1% | 2,0% | 0,3% | 100% |
| Meliana | 0,0% | 0,0% | 0,0% | 0,0% | 0,0% | 1,3% | 0,0% | 7,2% | 13,6% | 9,3% | 4,1% | 5,2% | 4,1% | 6,0% | 9,2% | 6,9% | 7,7% | 5,8% | 8,5% | 6,3% | 4,6% | 0,0% | 0,4% | 0,0% | 100% |
| Mislata | 0,5% | 0,2% | 0,0% | 0,0% | 0,3% | 0,8% | 1,4% | 9,2% | 10,2% | 4,8% | 3,8% | 4,9% | 5,4% | 6,8% | 8,6% | 6,3% | 4,5% | 6,9% | 6,7% | 7,2% | 4,6% | 4,3% | 1,4% | 1,1% | 100% |
| Moncada | 0,0% | 0,1% | 0,0% | 0,1% | 0,1% | 1,4% | 2,3% | 7,7% | 10,2% | 7,5% | 3,4% | 4,9% | 3,0% | 3,2% | 10,9% | 4,5% | 6,8% | 9,0% | 9,7% | 6,0% | 6,5% | 1,5% | 1,1% | 0,2% | 100% |
| Montserrat | 1,2% | 0,3% | 0,0% | 0,8% | 0,0% | 1,0% | 2,1% | 9,8% | 10,9% | 7,0% | 3,1% | 2,0% | 4,0% | 4,6% | 10,5% | 4,6% | 7,9% | 5,9% | 7,4% | 7,4% | 6,0% | 0,3% | 3,0% | 0,3% | 100% |
| Museros | 0,0% | 0,0% | 0,0% | 0,0% | 0,0% | 0,0% | 3,0% | 8,4% | 10,9% | 8,2% | 4,4% | 5,1% | 3,1% | 4,0% | 9,8% | 8,9% | 8,5% | 3,6% | 6,6% | 3,4% | 4,9% | 3,3% | 3,0% | 0,8% | 100% |
| Náquera | 0,0% | 0,0% | 0,0% | 0,0% | 0,0% | 0,3% | 1,8% | 10,0% | 9,4% | 8,6% | 2,4% | 1,5% | 1,7% | 8,7% | 10,0% | 6,3% | 12,4% | 7,2% | 4,5% | 3,6% | 9,4% | 1,4% | 0,8% | 0,0% | 100% |
| Paiporta | 0,0% | 0,1% | 0,0% | 0,0% | 0,7% | 1,3% | 0,8% | 9,7% | 12,7% | 5,4% | 4,1% | 4,4% | 4,4% | 3,2% | 9,8% | 8,8% | 4,4% | 8,8% | 8,3% | 4,8% | 3,8% | 2,8% | 1,5% | 0,4% | 100% |
| Paterna | 0,3% | 0,0% | 0,2% | 0,0% | 0,0% | 0,9% | 1,3% | 6,9% | 12,4% | 5,2% | 4,1% | 4,2% | 4,4% | 6,7% | 8,7% | 4,8% | 7,6% | 8,5% | 8,3% | 6,1% | 4,3% | 2,8% | 1,5% | 0,8% | 100% |
| Picanya | 0,1% | 0,3% | 0,0% | 0,0% | 0,0% | 0,4% | 2,3% | 11,1% | 9,1% | 3,8% | 5,1% | 5,1% | 4,1% | 5,0% | 10,5% | 7,9% | 6,4% | 5,2% | 6,0% | 8,5% | 5,5% | 2,5% | 0,2% | 0,9% | 100% |
| Picassent | 0,3% | 0,0% | 0,0% | 0,0% | 0,0% | 0,8% | 0,7% | 8,3% | 15,5% | 4,2% | 4,2% | 4,0% | 5,0% | 5,8% | 12,6% | 8,5% | 5,0% | 8,3% | 6,2% | 4,2% | 4,7% | 0,9% | 0,7% | 0,2% | 100% |
| Pobla de Farnals, la | 0,0% | 0,0% | 0,0% | 0,6% | 0,0% | 1,4% | 1,9% | 6,1% | 11,7% | 7,4% | 5,7% | 4,2% | 4,0% | 4,6% | 10,6% | 9,6% | 4,7% | 9,4% | 7,6% | 2,9% | 6,0% | 0,5% | 0,6% | 0,6% | 100% |
| Pobla de Vallbona, la | 0,0% | 0,0% | 0,0% | 0,0% | 0,4% | 1,1% | 2,0% | 10,1% | 16,7% | 4,8% | 3,2% | 2,0% | 2,4% | 3,4% | 7,6% | 7,0% | 6,3% | 11,9% | 8,8% | 6,9% | 1,9% | 2,7% | 0,6% | 0,3% | 100% |
| Puçol | 0,1% | 0,0% | 0,0% | 0,1% | 0,0% | 0,6% | 0,8% | 8,4% | 10,2% | 7,3% | 5,4% | 5,2% | 4,9% | 4,1% | 7,1% | 10,2% | 6,2% | 8,3% | 5,7% | 7,0% | 5,3% | 2,4% | 0,2% | 0,5% | 100% |
| Puig de Santa Maria, el | 0,2% | 0,1% | 0,0% | 0,0% | 0,0% | 0,5% | 0,5% | 2,2% | 11,3% | 9,5% | 5,3% | 4,8% | 3,0% | 4,6% | 4,7% | 3,3% | 14,5% | 9,0% | 9,1% | 6,2% | 7,4% | 2,2% | 0,0% | 1,6% | 100% |
| Quart de Poblet | 0,3% | 0,1% | 0,5% | 0,0% | 0,0% | 0,8% | 0,7% | 11,1% | 8,9% | 6,5% | 5,5% | 4,7% | 5,9% | 3,9% | 7,1% | 3,8% | 12,0% | 7,2% | 9,0% | 3,5% | 3,4% | 2,7% | 1,9% | 0,6% | 100% |
| Rafelbunyol | 0,4% | 0,0% | 0,0% | 0,0% | 0,0% | 0,6% | 2,6% | 9,6% | 7,4% | 5,9% | 4,7% | 5,4% | 6,0% | 2,9% | 8,8% | 6,6% | 6,7% | 2,2% | 12,8% | 7,2% | 5,8% | 0,3% | 2,3% | 1,8% | 100% |
| Riba-roja de Túria | 0,4% | 0,1% | 0,0% | 0,0% | 0,1% | 0,9% | 1,6% | 10,8% | 7,8% | 9,2% | 3,2% | 3,1% | 3,2% | 4,5% | 10,7% | 5,4% | 7,7% | 9,7% | 7,2% | 4,4% | 6,2% | 2,2% | 1,2% | 0,6% | 100% |
| Rocafort | 0,5% | 0,0% | 0,2% | 0,0% | 0,3% | 0,0% | 1,0% | 6,8% | 12,5% | 3,8% | 5,0% | 3,3% | 6,9% | 3,7% | 11,5% | 5,9% | 10,0% | 6,5% | 5,2% | 6,4% | 4,7% | 4,3% | 0,6% | 0,8% | 100% |
| Sagunto/Sagunt | 0,9% | 0,2% | 0,1% | 0,7% | 0,4% | 1,1% | 1,8% | 7,3% | 9,0% | 6,1% | 5,9% | 5,5% | 5,4% | 3,2% | 9,7% | 5,5% | 6,5% | 8,6% | 5,4% | 7,3% | 5,6% | 1,4% | 1,5% | 1,1% | 100% |
| San Antonio de Benagéber | 0,5% | 0,0% | 0,0% | 0,0% | 0,0% | 0,3% | 2,3% | 9,7% | 12,1% | 6,1% | 3,6% | 1,4% | 2,4% | 3,0% | 5,6% | 11,0% | 5,2% | 12,1% | 11,2% | 5,9% | 5,0% | 1,9% | 0,7% | 0,2% | 100% |
| Sedaví | 0,0% | 0,0% | 0,0% | 0,0% | 0,0% | 0,3% | 1,1% | 10,0% | 7,3% | 6,1% | 11,2% | 7,6% | 6,9% | 3,2% | 12,8% | 6,7% | 7,7% | 6,9% | 4,7% | 3,7% | 1,7% | 1,6% | 0,5% | 0,0% | 100% |
| Serra | 0,0% | 0,1% | 0,0% | 0,0% | 0,0% | 0,2% | 2,2% | 4,9% | 12,1% | 9,6% | 4,2% | 1,2% | 4,0% | 4,3% | 6,1% | 5,0% | 11,0% | 7,9% | 8,3% | 11,3% | 4,3% | 2,3% | 0,4% | 0,4% | 100% |
| Silla | 0,0% | 0,0% | 0,0% | 0,0% | 0,0% | 0,4% | 0,6% | 8,8% | 10,2% | 10,0% | 5,3% | 7,1% | 5,8% | 11,1% | 4,0% | 8,7% | 3,5% | 7,0% | 5,7% | 3,6% | 4,9% | 1,6% | 1,1% | 0,5% | 100% |
| Sollana | 0,4% | 0,0% | 0,0% | 0,0% | 0,9% | 2,7% | 0,0% | 14,3% | 4,8% | 2,8% | 1,2% | 7,1% | 6,1% | 2,2% | 13,8% | 9,0% | 3,1% | 4,5% | 7,9% | 6,4% | 7,2% | 2,7% | 0,8% | 2,2% | 100% |
| Sueca | 0,0% | 0,0% | 0,0% | 0,0% | 0,0% | 1,8% | 2,3% | 11,4% | 9,4% | 8,8% | 3,0% | 5,5% | 2,8% | 4,9% | 8,5% | 9,1% | 7,4% | 5,6% | 6,9% | 7,7% | 2,7% | 1,5% | 0,1% | 0,6% | 100% |
| Tavernes Blanques | 0,8% | 0,0% | 0,0% | 0,0% | 0,0% | 0,2% | 3,0% | 8,1% | 7,9% | 6,7% | 3,3% | 6,6% | 5,5% | 6,4% | 11,1% | 5,5% | 4,0% | 6,3% | 7,0% | 9,9% | 3,1% | 2,0% | 2,6% | 0,0% | 100% |
| Torrent | 0,1% | 0,2% | 0,1% | 0,0% | 0,2% | 0,7% | 0,4% | 9,9% | 12,1% | 5,4% | 4,4% | 4,3% | 4,6% | 5,6% | 10,1% | 7,3% | 6,3% | 6,2% | 6,3% | 5,7% | 6,0% | 2,2% | 1,3% | 0,6% | 100% |
| Turís | 0,0% | 0,0% | 0,0% | 0,0% | 0,0% | 3,7% | 8,6% | 4,6% | 14,4% | 5,1% | 2,2% | 3,0% | 5,7% | 9,7% | 4,9% | 7,8% | 2,3% | 5,0% | 11,0% | 9,5% | 2,4% | 0,0% | 0,0% | 0,0% | 100% |
| València | 0,3% | 0,2% | 0,1% | 0,0% | 0,1% | 0,3% | 0,8% | 7,6% | 11,8% | 5,8% | 5,0% | 4,6% | 5,6% | 5,4% | 8,8% | 6,8% | 4,8% | 8,2% | 6,7% | 6,4% | 5,7% | 3,1% | 1,4% | 0,8% | 100% |
| Vilamarxant | 0,0% | 0,0% | 0,0% | 0,0% | 0,0% | 0,5% | 0,1% | 11,8% | 13,7% | 5,2% | 5,4% | 4,2% | 5,6% | 3,5% | 8,8% | 4,1% | 1,6% | 11,0% | 6,3% | 10,7% | 1,7% | 5,7% | 0,1% | 0,0% | 100% |
| Vinalesa | 0,0% | 0,3% | 0,0% | 0,0% | 0,0% | 0,5% | 2,4% | 7,8% | 16,0% | 3,1% | 3,7% | 4,4% | 6,4% | 4,8% | 7,9% | 8,0% | 8,0% | 6,9% | 5,0% | 5,9% | 6,1% | 1,9% | 0,9% | 0,0% | 100% |
| Xirivella | 0,5% | 0,1% | 0,0% | 0,0% | 0,0% | 1,5% | 0,7% | 7,0% | 10,3% | 4,4% | 4,8% | 7,2% | 6,3% | 5,1% | 8,5% | 6,8% | 5,9% | 5,7% | 7,6% | 7,0% | 5,6% | 2,5% | 1,7% | 0,7% | 100% |
| **Total** | **0,3%** | **0,1%** | **0,1%** | **0,1%** | **0,1%** | **0,6%** | **1,2%** | **8,3%** | **11,2%** | **5,9%** | **4,8%** | **4,4%** | **5,1%** | **5,2%** | **9,2%** | **6,9%** | **5,7%** | **7,7%** | **7,0%** | **6,2%** | **5,3%** | **2,7%** | **1,3%** | **0,7%** | **100%** |

**Distribución horaria de los viajes totales según modo**

| Municipi | Distribució horària dels viatges (per mode) | | | | | | | | | | | | | | | | | | | | | | | |
|---|---|---|---|---|---|---|---|---|---|---|---|---|---|---|---|---|---|---|---|---|---|---|---|---|
| | 0:00 - 1:00 | 1:00 - 2:00 | 2:00 - 3:00 | 3:00 - 4:00 | 4:00 - 5:00 | 5:00 - 6:00 | 6:00 - 7:00 | 7:00 - 8:00 | 8:00 - 9:00 | 9:00 - 10:00 | 10:00 - 11:00 | 11:00 - 12:00 | 12:00 - 13:00 | 13:00 - 14:00 | 14:00 - 15:00 | 15:00 - 16:00 | 16:00 - 17:00 | 17:00 - 18:00 | 18:00 - 19:00 | 19:00 - 20:00 | 20:00 - 21:00 | 21:00 - 22:00 | 22:00 - 23:00 | 23:00 - 24:00 | TOTAL |
| A peu | 0,2% | 0,1% | 0,0% | 0,1% | 0,0% | 0,1% | 0,3% | 6,1% | 10,6% | 6,4% | 6,8% | 6,7% | 7,1% | 5,9% | 8,9% | 5,9% | 5,4% | 8,7% | 6,7% | 6,5% | 4,4% | 2,0% | 0,7% | 0,5% | 100% |
| Bicicleta | 0,4% | 0,2% | 0,4% | 0,0% | 0,1% | 0,7% | 0,7% | 6,7% | 10,7% | 6,1% | 3,8% | 3,9% | 4,7% | 5,7% | 12,1% | 7,6% | 5,3% | 7,3% | 6,4% | 5,1% | 6,6% | 3,5% | 1,3% | 0,9% | 100% |
| Transport públic | 0,0% | 0,0% | 0,0% | 0,0% | 0,0% | 0,2% | 1,1% | 9,7% | 11,9% | 6,1% | 4,1% | 3,4% | 4,5% | 5,3% | 11,2% | 9,3% | 5,2% | 7,1% | 5,8% | 5,0% | 5,0% | 3,4% | 1,2% | 0,3% | 100% |
| Transport privat | 0,5% | 0,2% | 0,1% | 0,1% | 0,2% | 1,2% | 2,1% | 9,9% | 11,5% | 5,4% | 3,0% | 2,6% | 3,4% | 4,4% | 8,5% | 6,9% | 6,2% | 7,0% | 7,8% | 6,6% | 6,4% | 3,1% | 1,9% | 1,0% | 100% |
| Taxi | 4,2% | 0,6% | 0,5% | 0,0% | 1,0% | 1,1% | 1,4% | 5,9% | 8,3% | 3,4% | 8,0% | 5,5% | 5,3% | 5,3% | 5,6% | 4,0% | 2,2% | 3,0% | 8,3% | 6,5% | 5,3% | 0,8% | 9,6% | 4,5% | 100% |
| Bus discrecional (empresa/ escolar) | 0,0% | 0,0% | 0,0% | 0,0% | 0,9% | 1,8% | 1,3% | 17,0% | 18,4% | 5,2% | 4,0% | 0,0% | 0,4% | 2,9% | 14,6% | 10,4% | 8,8% | 11,3% | 1,3% | 0,1% | 0,4% | 0,1% | 1,1% | 0,0% | 100% |
| Regional/ Llarga Distància/ AVE | 0,0% | 0,0% | 0,0% | 0,0% | 0,0% | 0,0% | 0,0% | 16,6% | 0,0% | 0,0% | 0,0% | 0,0% | 0,0% | 0,0% | 10,9% | 0,0% | 0,0% | 16,6% | 38,8% | 0,0% | 17,2% | 0,0% | 0,0% | 0,0% | 100% |
| Cabify o altres | 0,8% | 0,0% | 1,0% | 0,0% | 0,0% | 1,4% | 0,7% | 8,6% | 3,9% | 2,9% | 13,3% | 3,0% | 3,6% | 14,8% | 4,0% | 4,7% | 1,0% | 4,6% | 8,1% | 5,8% | 3,6% | 11,5% | 1,7% | 1,0% | 100% |
| **Total** | **0,3%** | **0,1%** | **0,1%** | **0,1%** | **0,1%** | **0,6%** | **1,2%** | **8,3%** | **11,2%** | **5,9%** | **4,8%** | **4,4%** | **5,1%** | **5,2%** | **9,2%** | **6,9%** | **5,7%** | **7,7%** | **7,0%** | **6,2%** | **5,3%** | **2,7%** | **1,3%** | **0,7%** | **100%** |

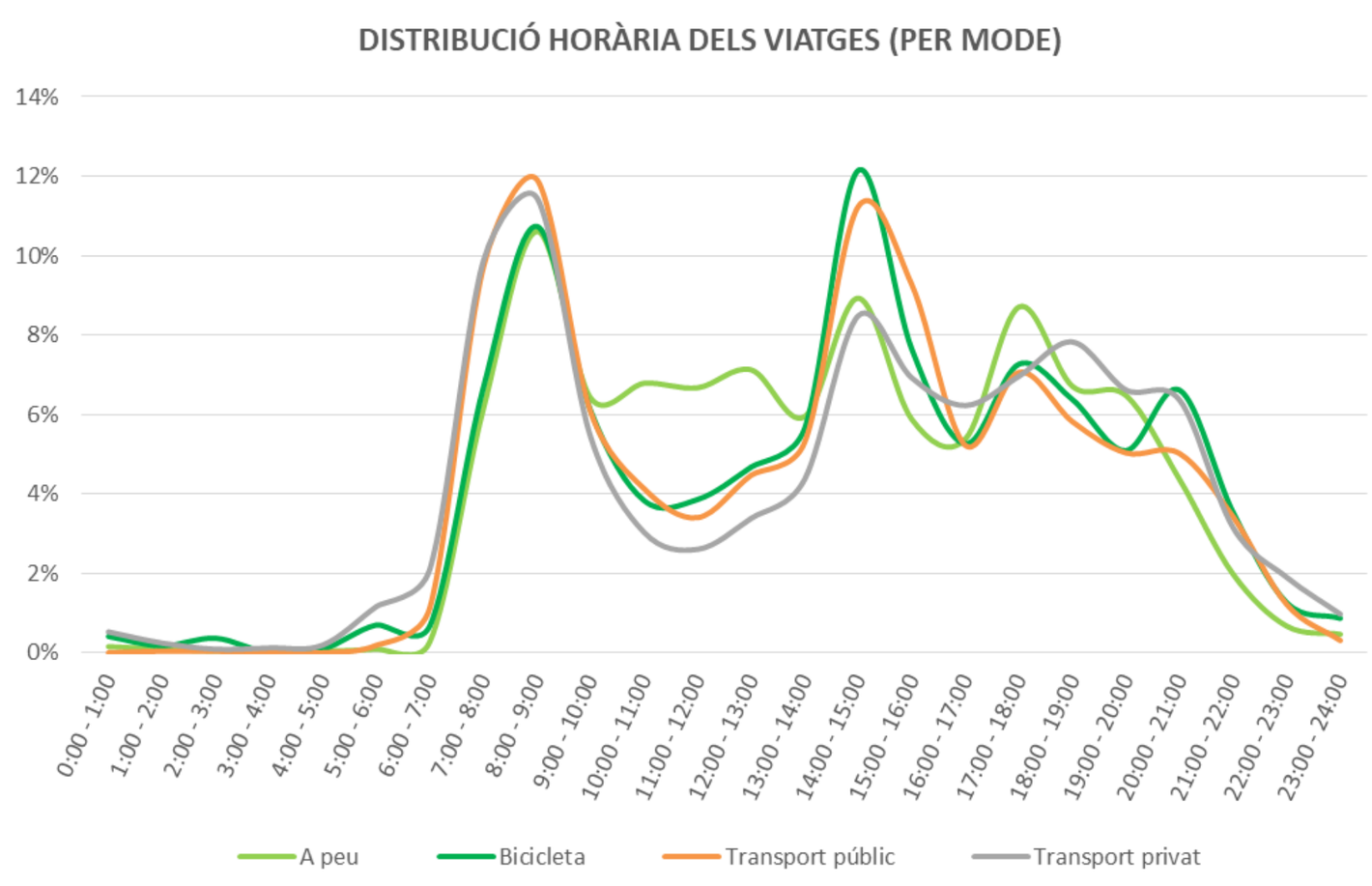

**Distribución horaria de los viajes totales según actividad**

| Municipi | Distribució horària dels viatges (per activitat) | | | | | | | | | | | | | | | | | | | | | | |
|---|---|---|---|---|---|---|---|---|---|---|---|---|---|---|---|---|---|---|---|---|---|---|---|
| | 0:00 - 1:00 | 1:00 - 2:00 | 2:00 - 3:00 | 3:00 - 4:00 | 4:00 - 5:00 | 5:00 - 6:00 | 6:00 - 7:00 | 7:00 - 8:00 | 8:00 - 9:00 | 9:00 - 10:00 | 10:00 - 11:00 | 11:00 - 12:00 | 12:00 - 13:00 | 13:00 - 14:00 | 14:00 - 15:00 | 15:00 - 16:00 | 16:00 - 17:00 | 17:00 - 18:00 | 18:00 - 19:00 | 19:00 - 20:00 | 20:00 - 21:00 | 21:00 - 22:00 | 22:00 - 23:00 | 23:00 - 24:00 | TOTAL |
| Persones que estudien | 0,2% | 0,1% | 0,1% | 0,1% | 0,0% | 0,1% | 0,4% | 13,0% | 15,7% | 3,0% | 1,1% | 0,9% | 2,6% | 4,7% | 15,2% | 7,6% | 5,2% | 9,5% | 5,6% | 5,2% | 5,3% | 2,8% | 1,0% | 0,7% | 100% |
| Persones dedicades al treball domèstic no remunerat | 0,0% | 0,0% | 0,0% | 0,0% | 0,0% | 0,0% | 0,1% | 1,0% | 7,2% | 11,7% | 12,6% | 11,2% | 11,3% | 7,0% | 3,1% | 3,0% | 6,1% | 7,0% | 6,9% | 5,3% | 4,3% | 1,6% | 0,4% | 0,1% | 100% |
| Aturat, que no cerca ocupació | 0,2% | 0,0% | 0,0% | 0,0% | 0,0% | 0,0% | 0,0% | 1,3% | 6,5% | 7,8% | 13,8% | 10,9% | 11,3% | 4,9% | 4,0% | 3,2% | 5,1% | 10,1% | 6,5% | 5,9% | 4,2% | 3,2% | 1,1% | 0,1% | 100% |
| Aturat, cercant ocupació | 0,3% | 0,1% | 0,0% | 0,0% | 0,1% | 0,2% | 0,4% | 1,0% | 6,1% | 9,9% | 10,8% | 9,8% | 10,1% | 7,5% | 4,7% | 3,1% | 5,5% | 6,7% | 6,6% | 6,3% | 5,1% | 3,5% | 1,7% | 0,5% | 100% |
| Persones ocupades | 0,5% | 0,2% | 0,1% | 0,2% | 0,2% | 1,4% | 2,5% | 9,5% | 11,4% | 5,6% | 2,3% | 2,0% | 2,4% | 3,8% | 8,2% | 9,2% | 6,1% | 6,9% | 8,3% | 7,3% | 6,0% | 3,1% | 1,9% | 0,9% | 100% |
| Persones jubilades | 0,1% | 0,0% | 0,0% | 0,0% | 0,0% | 0,0% | 0,2% | 1,3% | 4,0% | 9,7% | 14,6% | 14,4% | 12,8% | 7,6% | 3,1% | 2,1% | 5,0% | 6,4% | 7,0% | 5,6% | 4,0% | 1,4% | 0,5% | 0,3% | 100% |
| Persones que reben pensió | 0,0% | 0,0% | 0,0% | 0,0% | 0,0% | 0,0% | 0,3% | 1,4% | 5,5% | 8,6% | 13,3% | 12,5% | 12,9% | 8,5% | 3,1% | 2,3% | 6,7% | 6,8% | 6,2% | 6,0% | 4,0% | 1,1% | 0,4% | 0,3% | 100% |
| Altres | 0,0% | 0,0% | 0,0% | 0,0% | 0,0% | 0,0% | 0,0% | 2,2% | 6,4% | 11,7% | 9,2% | 9,2% | 11,0% | 6,2% | 3,6% | 4,5% | 7,1% | 12,8% | 7,8% | 4,9% | 2,5% | 0,7% | 0,0% | 0,1% | 100% |
| No contesten | 0,0% | 0,0% | 0,0% | 0,0% | 0,0% | 0,0% | 0,0% | 12,4% | 6,4% | 11,6% | 7,5% | 14,1% | 6,8% | 4,7% | 12,4% | 4,5% | 0,5% | 11,7% | 0,0% | 0,0% | 0,0% | 0,0% | 7,4% | 0,0% | 100% |
| **Total** | **0,3%** | **0,2%** | **0,1%** | **0,1%** | **0,1%** | **0,6%** | **1,2%** | **8,3%** | **11,2%** | **5,9%** | **4,8%** | **4,4%** | **5,0%** | **5,1%** | **9,2%** | **6,9%** | **5,7%** | **7,7%** | **7,0%** | **6,2%** | **5,3%** | **2,7%** | **1,3%** | **0,7%** | **100%** |

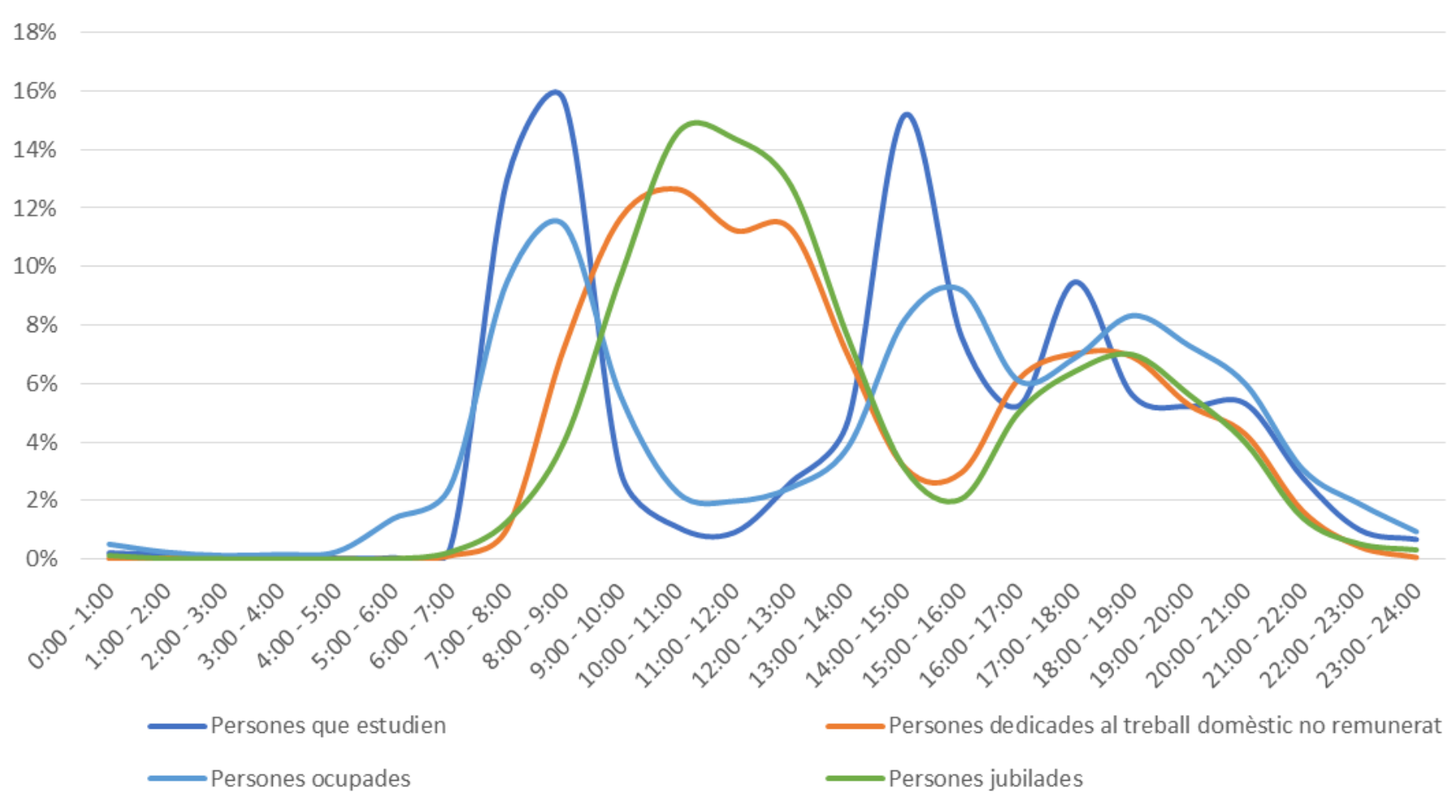

**Distribución horaria de los viajes totales según grupos de edad**

| Municipi | Distribució horària dels viatges (per grups d'edat) | | | | | | | | | | | | | | | | | | | | | | |
|---|---|---|---|---|---|---|---|---|---|---|---|---|---|---|---|---|---|---|---|---|---|---|---|
| | 0:00 - 1:00 | 1:00 - 2:00 | 2:00 - 3:00 | 3:00 - 4:00 | 4:00 - 5:00 | 5:00 - 6:00 | 6:00 - 7:00 | 7:00 - 8:00 | 8:00 - 9:00 | 9:00 - 10:00 | 10:00 - 11:00 | 11:00 - 12:00 | 12:00 - 13:00 | 13:00 - 14:00 | 14:00 - 15:00 | 15:00 - 16:00 | 16:00 - 17:00 | 17:00 - 18:00 | 18:00 - 19:00 | 19:00 - 20:00 | 20:00 - 21:00 | 21:00 - 22:00 | 22:00 - 23:00 | 23:00 - 24:00 | TOTAL |
| De 5 a 17 | 0,1% | 0,0% | 0,0% | 0,0% | 0,0% | 0,1% | 0,1% | 14,2% | 17,8% | 2,2% | 0,5% | 0,4% | 2,3% | 4,6% | 15,5% | 7,8% | 5,5% | 11,7% | 5,8% | 4,6% | 4,3% | 1,7% | 0,4% | 0,4% | 100% |
| De 18 a 44 | 0,5% | 0,3% | 0,1% | 0,1% | 0,2% | 0,8% | 1,5% | 7,5% | 11,1% | 6,6% | 3,7% | 3,3% | 4,1% | 4,9% | 8,8% | 7,5% | 6,3% | 6,7% | 7,1% | 6,7% | 6,0% | 3,4% | 2,0% | 1,0% | 100% |
| De 45 a 64 | 0,2% | 0,1% | 0,1% | 0,1% | 0,1% | 0,9% | 1,9% | 7,3% | 7,9% | 6,8% | 7,6% | 6,5% | 6,5% | 5,5% | 6,3% | 6,4% | 5,0% | 6,6% | 8,0% | 6,8% | 5,3% | 2,6% | 1,1% | 0,4% | 100% |
| De 65 a 79 | 0,1% | 0,0% | 0,0% | 0,0% | 0,0% | 0,0% | 0,3% | 1,3% | 4,4% | 9,8% | 13,8% | 14,4% | 12,8% | 7,4% | 3,0% | 2,3% | 4,9% | 6,4% | 6,8% | 6,0% | 4,0% | 1,3% | 0,6% | 0,3% | 100% |
| Mes de 79 | 0,0% | 0,0% | 0,0% | 0,0% | 0,0% | 0,0% | 0,0% | 0,9% | 2,5% | 7,0% | 15,0% | 17,2% | 17,1% | 9,4% | 2,9% | 2,1% | 4,6% | 6,1% | 6,0% | 4,8% | 3,5% | 0,6% | 0,1% | 0,2% | 100% |
| **Total** | **0,3%** | **0,1%** | **0,1%** | **0,1%** | **0,1%** | **0,6%** | **1,2%** | **8,3%** | **11,2%** | **5,9%** | **4,8%** | **4,4%** | **5,1%** | **5,2%** | **9,2%** | **6,9%** | **5,7%** | **7,7%** | **7,0%** | **6,2%** | **5,3%** | **2,7%** | **1,3%** | **0,7%** | **100%** |

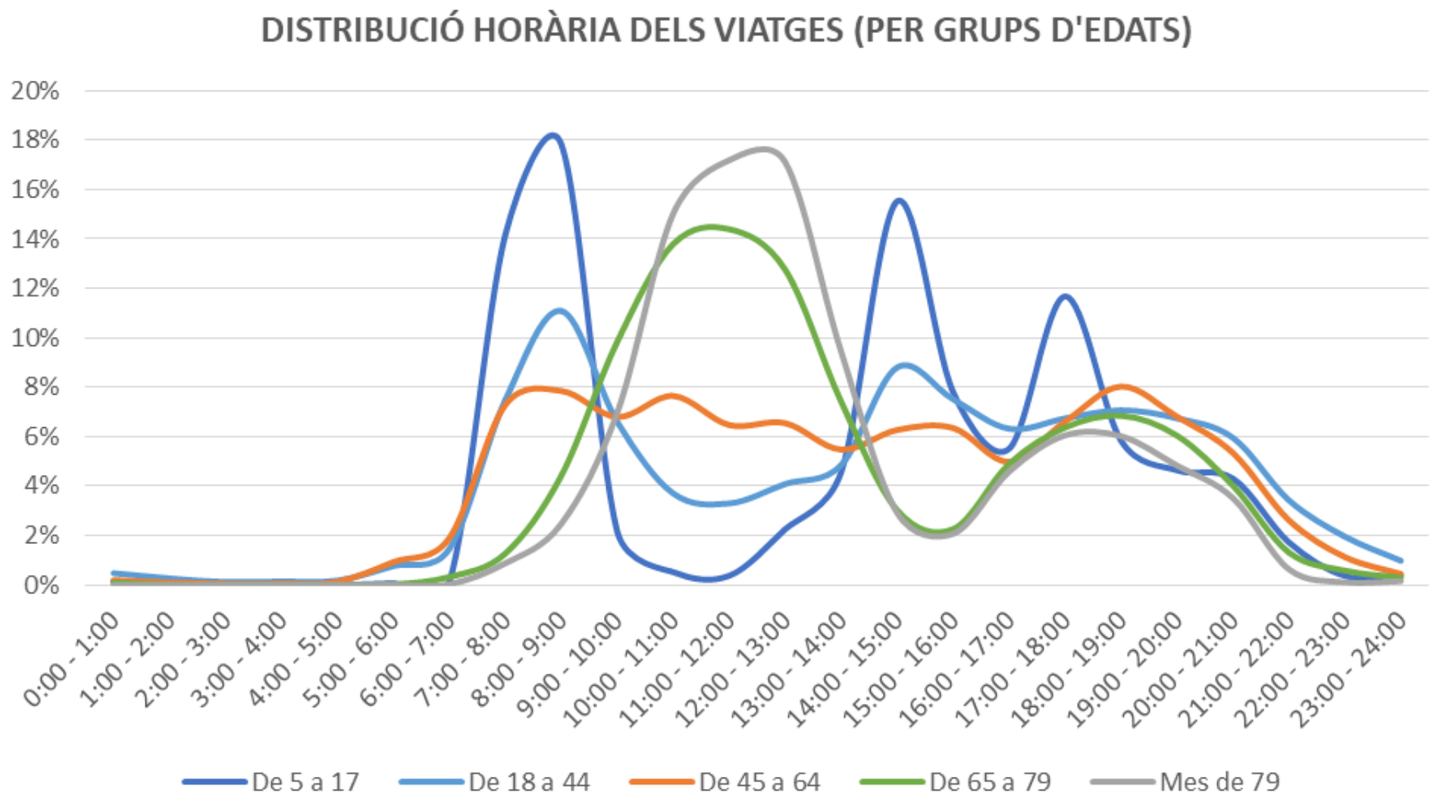

**Distribución horaria de los viajes según género**

| Municipi | Distribució horària dels viatges (per gènere) | | | | | | | | | | | | | | | | | | | | | | | |
|---|---|---|---|---|---|---|---|---|---|---|---|---|---|---|---|---|---|---|---|---|---|---|---|---|
| | 0:00 - 1:00 | 1:00 - 2:00 | 2:00 - 3:00 | 3:00 - 4:00 | 4:00 - 5:00 | 5:00 - 6:00 | 6:00 - 7:00 | 7:00 - 8:00 | 8:00 - 9:00 | 9:00 - 10:00 | 10:00 - 11:00 | 11:00 - 12:00 | 12:00 - 13:00 | 13:00 - 14:00 | 14:00 - 15:00 | 15:00 - 16:00 | 16:00 - 17:00 | 17:00 - 18:00 | 18:00 - 19:00 | 19:00 - 20:00 | 20:00 - 21:00 | 21:00 - 22:00 | 22:00 - 23:00 | 23:00 - 24:00 | TOTAL |
| Home | 0,3% | 0,2% | 0,1% | 0,1% | 0,1% | 0,9% | 1,6% | 9,0% | 11,3% | 5,4% | 4,2% | 3,9% | 4,4% | 4,9% | 9,1% | 7,0% | 5,6% | 7,1% | 7,2% | 6,5% | 5,7% | 2,9% | 1,7% | 0,8% | 100% |
| Dona | 0,3% | 0,1% | 0,1% | 0,0% | 0,1% | 0,3% | 0,7% | 7,6% | 11,1% | 6,5% | 5,5% | 5,0% | 5,8% | 5,5% | 9,2% | 6,7% | 5,9% | 8,4% | 6,7% | 6,0% | 4,8% | 2,5% | 0,9% | 0,5% | 100% |
| **Total** | **0,3%** | **0,1%** | **0,1%** | **0,1%** | **0,1%** | **0,6%** | **1,2%** | **8,3%** | **11,2%** | **5,9%** | **4,8%** | **4,4%** | **5,1%** | **5,2%** | **9,2%** | **6,9%** | **5,7%** | **7,7%** | **7,0%** | **6,2%** | **5,3%** | **2,7%** | **1,3%** | **0,7%** | **100%** |

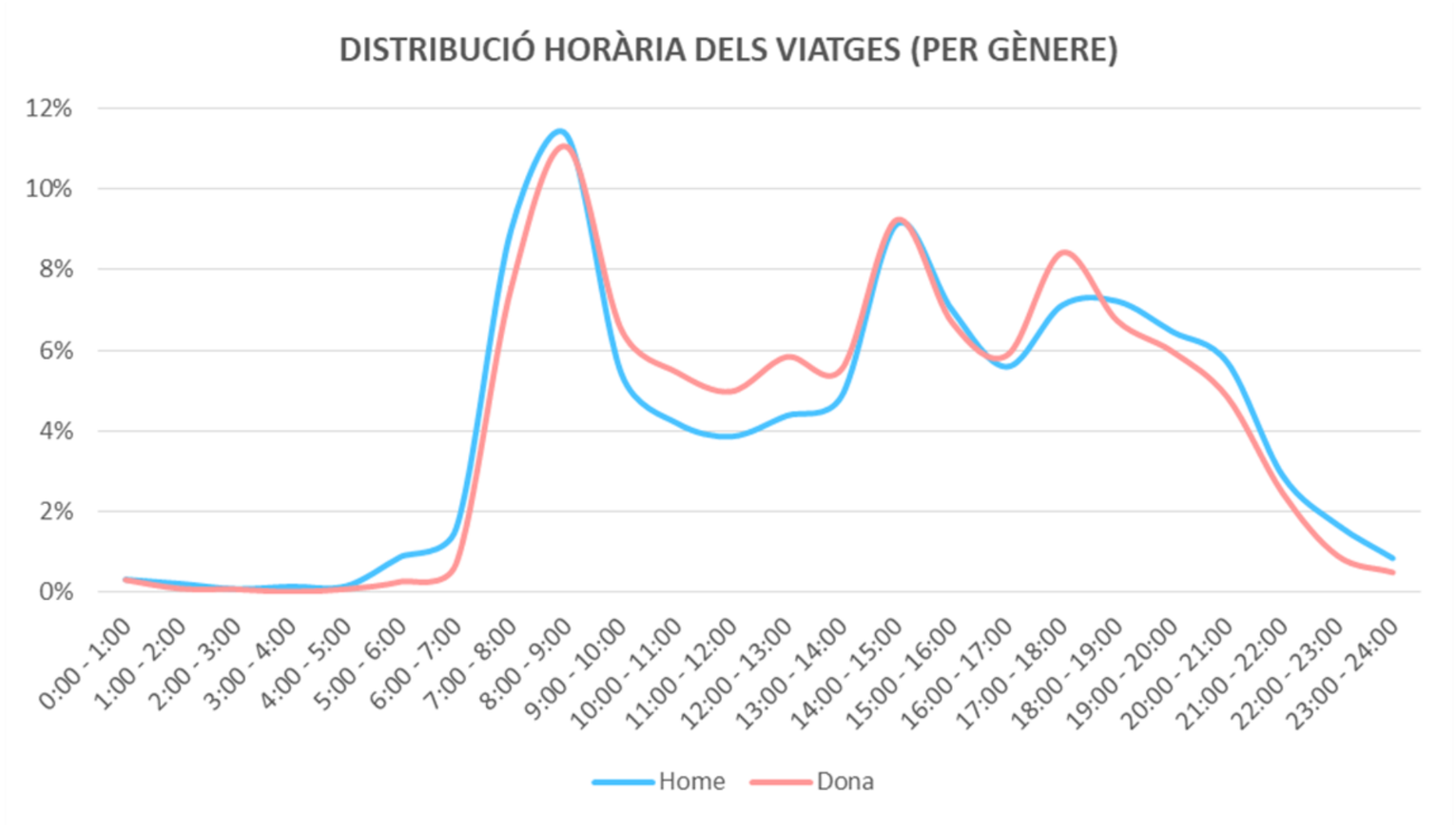

**Relación con la actividad según género**

Las siguientes gráficas muestran el número de viajes por persona según la ocupación y el género atendiendo a la población encuestada y a la población encuestada que se desplaza.

Respecto a la población encuestada se observa que, entre las personas ocupadas, las que estudian y las paradas (que buscan y no buscan ocupación), los viajes diarios que realizan los hombres son ligeramente mayores a los de las mujeres. Entre las personas jubiladas y las que reciben pensión las diferencias son más notables en el número de viajes diarios de los hombres sobre el de las mujeres. Sin embargo, entre las personas paradas que no buscan ocupación los viajes diarios de las mujeres son mayores a los de los hombres con una diferencia considerable.

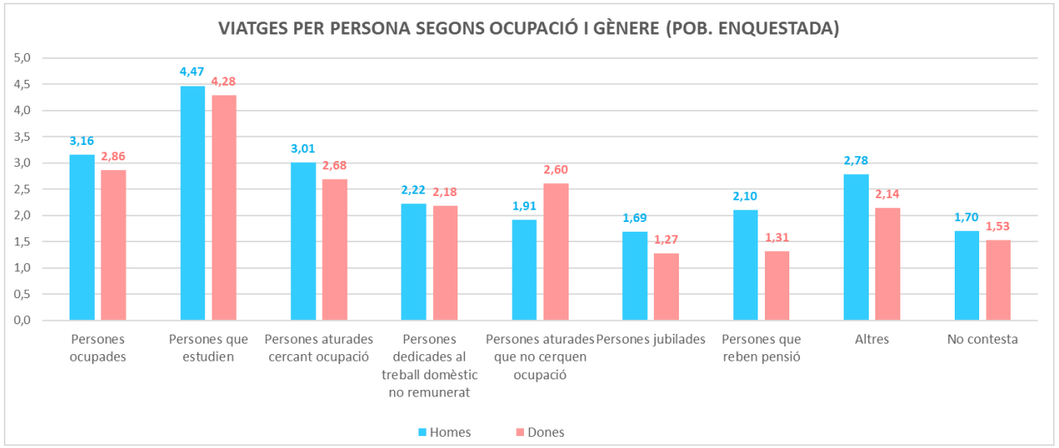


Respecto a la población encuestada que se desplaza, se observa prácticamente lo mismo en cuanto a los viajes por persona de los hombres y las mujeres que se ha comentado para la población encuestada, a excepción de que en este caso los viajes por persona de las mujeres dedicadas al trabajo doméstico no remunerado son ligeramente superiores a los de los hombres que se también se dedican a esta actividad.

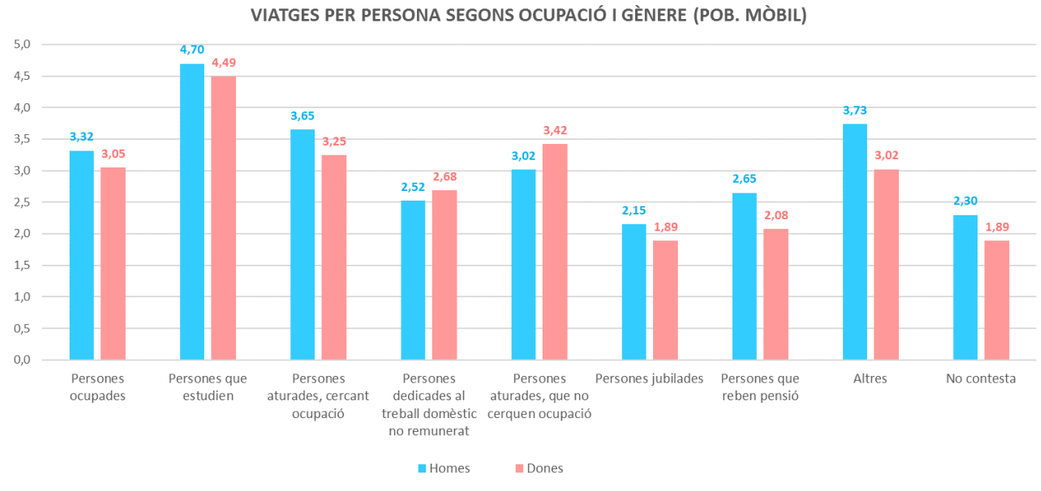


**Distribución de las personas que no viajaron el día de la encuesta según género**

En la tabla y gráfica siguientes se refleja la distribución por género de las personas que no viajaron según los motivos. A nivel general, de las personas que no viajaron el 61% eran mujeres y el 39% hombres. El motivo principal de no viaje para hombres y mujeres fue indisposición, enfermedad o baja, con tendencia más marcada por las mujeres. El porcentaje de hombres que trabaja en casa es mayor que el de mujeres. Cabe destacar que, tanto hombres como mujeres alegan en un porcentaje de aldededor del 40% otros motivos por los que no viajaron.

| | Gènere | | | |
|---|---|---|---|---|
| **Motiu de no viatge** | Homes | Dones | Homes (%) | Dones (%) |
| Per indisposició, malaltia o baixa | 28.159 | 51.504 | 32,5% | 38,1% |
| No ix habitualment | 9.788 | 20.203 | 11,3% | 14,9% |
| Perquè treballa en el propi domicili | 4.829 | 6.294 | 5,6% | 4,7% |
| Per vacances o dia festiu | 6.306 | 3.180 | 7,3% | 2,4% |
| Altres | 35.608 | 52.225 | 41,1% | 38,6% |
| No vol contestar | 1.972 | 1.757 | 2,3% | 1,3% |
| **Total** | **86.662** | **135.164** | **100,0%** | **100,0%** |

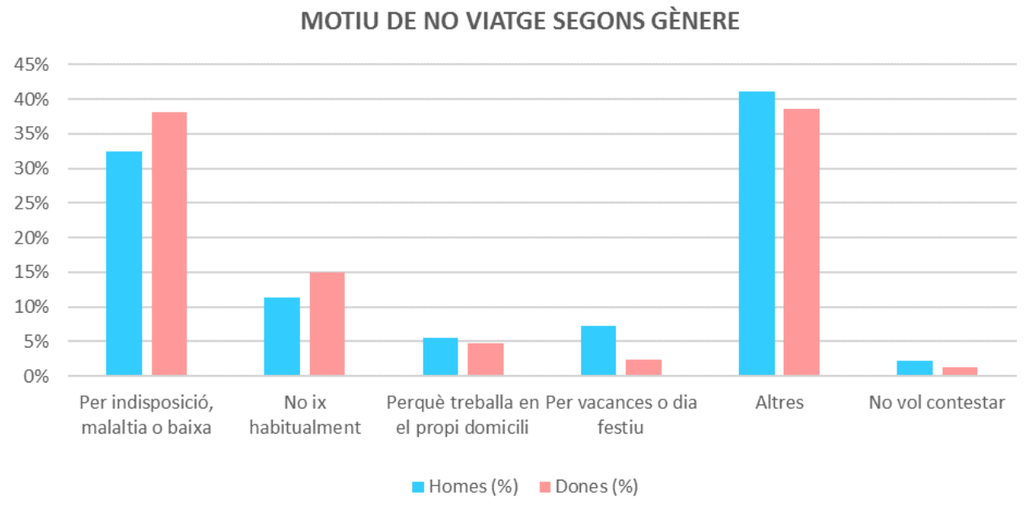

**Viajes por persona según género**

Las siguientes gráficas muestran los viajes por persona según género teniendo en cuenta la población residente, la población encuestada y la población encuestada que se desplaza. A nivel general, los hombres realizan más viajes al día que las mujeres, disminuyendo progresivamente a medida que aumentan en edad.

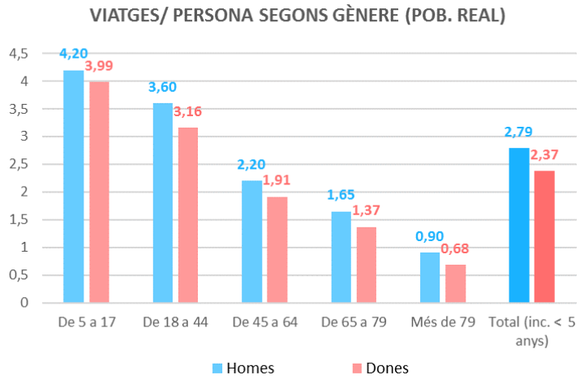


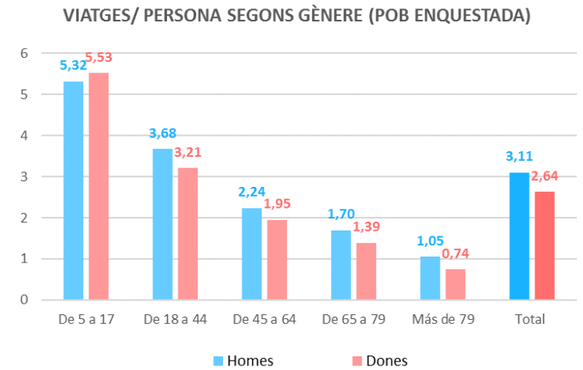


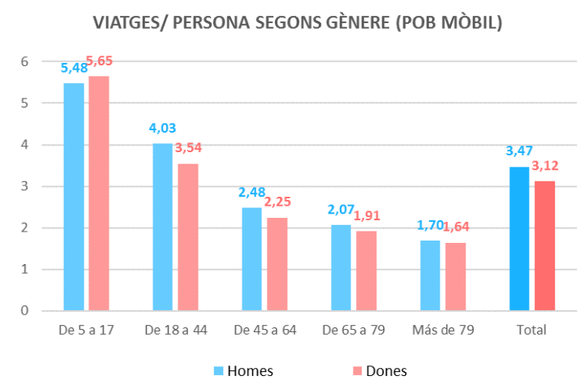


**Distribución modal de los viajes según género**

La distribución de los desplazamientos según género está prácticamente equilibrada: 2.579.634 los realizan los hombres y 2.298.795 las mujeres.

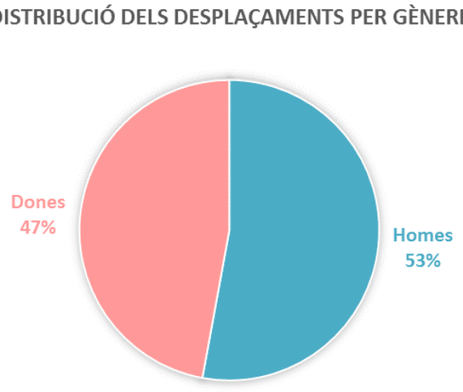


En cuanto al reparto modal por género, el 40% de los hombres utiliza los modos no motorizados frente al 45% de las mujeres. Con el vehículo privado se da el caso contrario, ya que casi la mitad de los hombres utilizan este modo de transporte frente al 35% de las mujeres. En cualquier caso, cabe destacar que es mayor el porcentaje de utilización de la bicicleta en el caso de los hombres que de las mujeres, mientras que es mayor el porcentaje de mujeres que utilizan el transporte público respecto al de hombres.

| | Gènere | | |
|---|---|---|---|
| **Mode de transport** | Homes | Dones | Total |
| A peu | 37,5% | 44,7% | 40,9% |
| Bicicleta | 3,2% | 1,5% | 2,4% |
| Transport públic | 11,2% | 16,3% | 13,6% |
| Autobús discrecional | 1,2% | 1,2% | 1,2% |
| Regional/ Llarga distància/ AVE | 0,0% | 0,0% | 0,0% |
| Vehicle privat | 46,3% | 35,6% | 41,3% |
| Cabify o altres | 0,3% | 0,2% | 0,2% |
| Taxi | 0,3% | 0,4% | 0,4% |
| **Desplaçaments totals** | **2.579.634** | **2.298.795** | **4.878.430** |

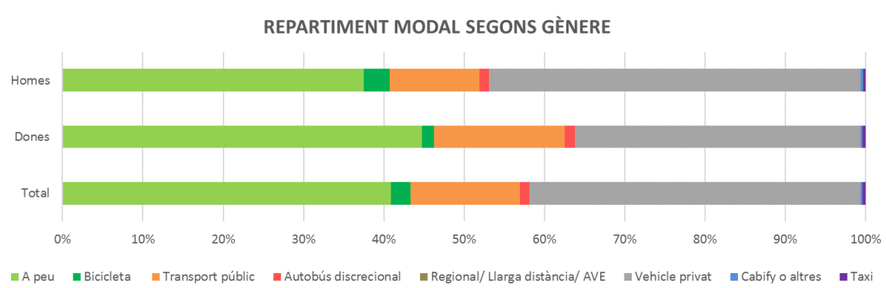

**Motivo de viaje según género**

Atendiendo a los viajes por persona según genero, se observa como el 58% de los desplazamientos que realizan los hombres son de movilidad obligada (por trabajo, estudios y gestiones propias del trabajo) y el 42% se debe a movilidad no obligada (motivos personales), mientras que en el caso de las mujeres este reparto es equilibrado.

Desagregando por motivos de viaje, se observa que tanto en hombres como en mujeres prevalecen a nivel individual los motivos de trabajo y estudios (de movilidad obligada), siendo más marcada la tendencia en los hombres. Por otro lado, entre los motivos personales destacan las compras cotidianas y acompañar a personas, con tendencia más marcada en las mujeres.

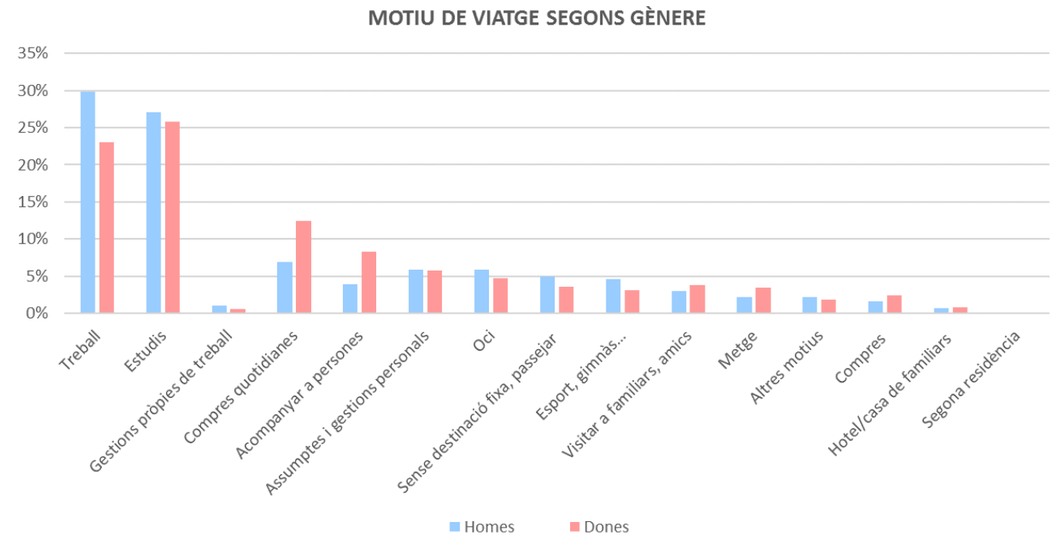


**Viajes por persona según tipo de hábitat**

Considerando el tipo de hábitat, el 83% de los desplazamientos se producen en zonas de atracción-generación, el 16% en zonas atractoras y el restante 1% se dan en zonas de baja población.

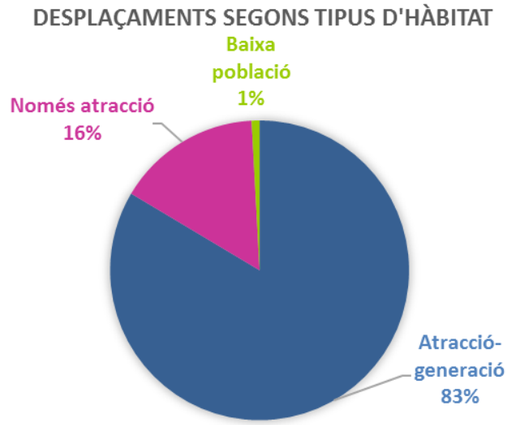


En cuanto a los viajes por persona, se muestran en las siguientes tablas como en las zonas de atracción-generación se realizan más del doble de los viajes por persona que se producen en las zonas pertenecientes a las otras dos categorías (zonas atractoras y zonas de baja población).

| | Tipus d'hàbitat | | |
|---|---|---|---|
| | Atracció-generació | Només atracció | Baixa població |
| Viatges/ persona (pob. repr.) | 3,3 | 1,5 | 1,5 |
| Viatges/ persona (pob. repr. mov.) | 3,7 | 1,7 | 1,7 |

**Distribución modal de los viajes según tipo de hábitat**

Respecto al reparto modal según tipo de hábitat, destaca que en las zonas atractoras se utiliza fundamentalmente el vehículo privado para realizar los desplazamientos, con casi el 65% del total. Algo similar ocurre en las zonas de baja población, con alrededor del 60% de los viajes llevados a cabo en vehículo privado, aunque cabe reseñar que más del 30% de los desplazamientos en estas zonas se hacen en modos no motorizados. Las zonas atractoras-generadoras presentan cierto equilibrio entre los modos no motorizados y el vehículo privado, con el transporte privado absorbiendo sólo el 13,27% del total de los viajes que se realizan.

| | Tipus d'hàbitat | | |
|---|---|---|---|
| **Mode transport** | Atracció-generació | Només atracció | Baixa població |
| A peu | 43,9% | 15,2% | 30,6% |
| Bicicleta | 2,5% | 1,9% | 2,9% |
| Transport públic | 13,3% | 17,4% | 6,0% |
| Autobús discrecional | 1,1% | 1,6% | 1,7% |
| Regional/ Llarga distància/ AVE | 0,0% | 0,0% | 0,0% |
| Vehicle privat | 38,6% | 63,2% | 58,6% |
| Cabify o altres | 0,2% | 0,4% | 0,1% |
| Taxi | 0,4% | 0,2% | 0,0% |
| **Total** | **83,5%** | **15,6%** | **0,9%** |

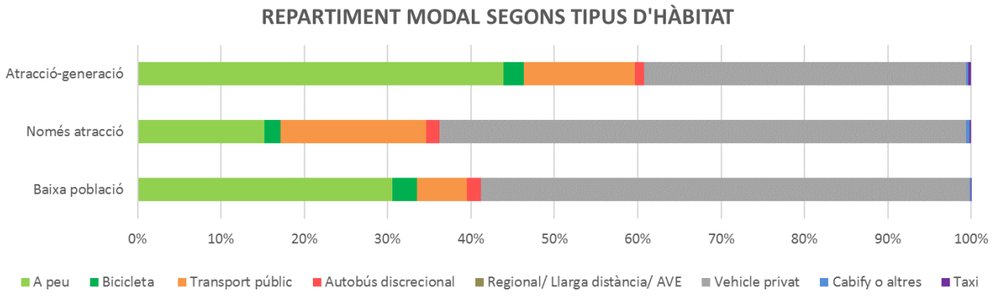


**Distribución de los viajes por motivo según tipo de hábitat**

En cuanto a la distribución de los viajes por motivo de atracción de viaje según tipo de hábitat, se observa como la mayoría se dan en las zonas atractoras-generadoras en todos los casos. Cabe destacar que el porcentaje de viajes en zonas atractoras es más elevado por motivo de trabajo, por visita médica, por compras y por ir al gimnasio; presentando el porcentaje de viajes en zonas de baja población un mayor valor para el motivo de segunda residencia, como cabía esperar en ambas zonas.
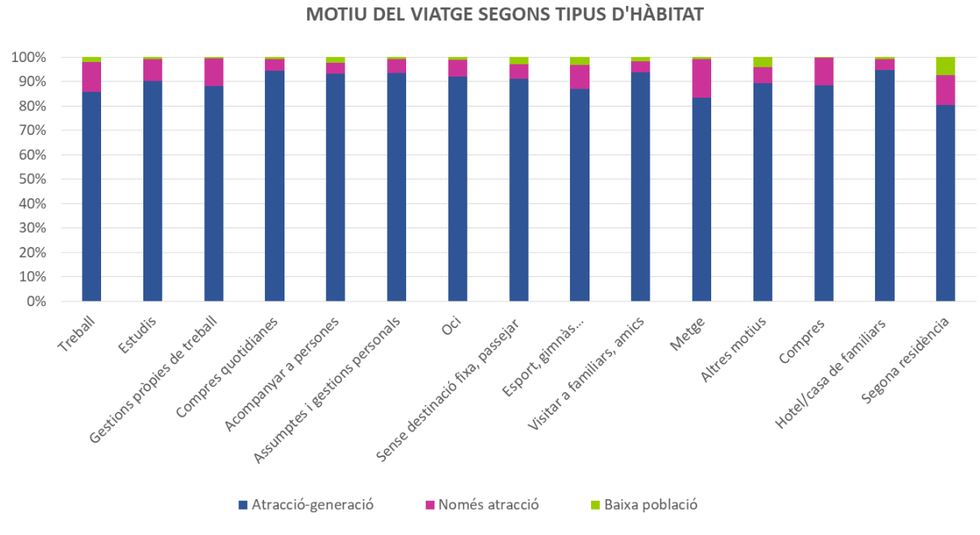
| | Tipus d'hàbitat | | |
|---|---|---|---|
| **Motiu** | Atracció-generació | Només atracció | Baixa població |
| Treball | 85,7% | 12,5% | 1,9% |
| Estudis | 90,3% | 9,0% | 0,8% |
| Gestions pròpies de treball | 88,1% | 11,4% | 0,5% |
| Compres quotidianes | 94,4% | 4,9% | 0,7% |
| Acompanyar a persones | 93,2% | 4,6% | 2,1% |
| Assumptes i gestions personals | 93,4% | 5,7% | 0,8% |
| Oci | 92,1% | 6,9% | 1,0% |
| Sense destinació fixa, passejar | 91,1% | 6,0% | 2,9% |
| Esport, gimnàs... | 87,1% | 9,6% | 3,3% |
| Visitar a familiars, amics | 94,0% | 4,5% | 1,5% |
| Metge | 83,4% | 15,8% | 0,8% |
| Altres motius | 89,3% | 6,7% | 4,0% |
| Compres | 88,5% | 11,2% | 0,3% |
| Hotel/casa de familiars | 94,7% | 4,5% | 0,9% |
| Segona residència | 80,5% | 12,2% | 7,3% |